

ФЕДЕРАЛЬНАЯ СЛУЖБА ПО НАДЗОРУ В СФЕРЕ ЗАЩИТЫ ПРАВ ПОТРЕБИТЕЛЕЙ И БЛАГОПОЛУЧИЯ ЧЕЛОВЕКА

Управление Федеральной службы по надзору в сфере защиты прав потребителей и благополучия человека по Пермскому краю

**ЗАМЕСТИТЕЛЬ ГЛАВНОГО ГОСУДАРСТВЕННОГО  
САНИТАРНОГО ВРАЧА ПО ПЕРМСКОМУ КРАЮ**

**РЕШЕНИЕ**

об установлении санитарно-защитной зоны  
для кустов скважин №№ 51,53  
Уньвинского месторождения ООО «ЛУКОЙЛ-ПЕРМЬ»  
(Березниковский городской округ Пермского края)

«06» июля 2022 г.

№ 89

Я, заместитель главного государственного санитарного врача по Пермскому краю, Д.М. Шляпников в соответствии с положениями Федерального закона от 30.03.1999 №52-ФЗ «О санитарно-эпидемиологическом благополучии населения» и Постановления Правительства Российской Федерации от 03.03.2018 № 222 «Об утверждении Правил установления санитарно-защитных зон и использования земельных участков, расположенных в границах санитарно-защитных зон», рассмотрев заявление ООО «ЛУКОЙЛ-ПЕРМЬ» №59-22213-2022 от 01.07.2022 об установлении санитарно-защитной зоны для кустов скважин №№ 51,53 Уньвинского месторождения Общества с ограниченной ответственностью «ЛУКОЙЛ-ПЕРМЬ» (Березниковский городской округ Пермского края), экспертное заключение ООО «ОКИНЕТ» № 3679/22 от 18.05.2022 года по результатам санитарно-эпидемиологической экспертизы «Проекта санитарно-защитной зоны для кустов скважин №№ 51,53 Уньвинского месторождения Общества с ограниченной ответственностью «ЛУКОЙЛ-ПЕРМЬ» (Березниковский городской округ Пермского края),

**РЕШИЛ:**

1. Установить для действующей площадки кустов скважин №№ 51,53 Уньвинского месторождения ООО «ЛУКОЙЛ-ПЕРМЬ» на земельных участках с кадастровыми номерами 59:37:2020101:134 (площадью 58760 кв.м.), 59:37:0000000:2385 (площадью 88348 кв.м.), единую санитарно-защитную зону с границей, согласно перечню координат характерных точек и графическому описанию местоположения санитарно-защитной зоны, приведенных в

приложении №1 к настоящему решению, а также перечню координат характерных точек в форме электронного документа (XML-файл) в приложении №2 к настоящему решению, следующих размеров от границ контура объекта куста скважин № 51 (часть земельного участка за кадастровым номером 59:37:2020101:134), от границ контура объекта куста скважин № 53 (часть земельного участка за кадастровым номером 59:37:0000000:2385) с координатами в системе МСК-59:

- 1.1. в северном направлении - 300 метров,
- 1.2. в северо-восточном направлении - 300 метров,
- 1.3. в восточном направлении – 300 метров,
- 1.4. в юго-восточном направлении - 300 метров,
- 1.5. в южном направлении – 300 метров,
- 1.6. в юго-западном направлении - 300 метров,
- 1.7. в западном направлении - 300 метров,
- 1.8. в северо-западном направлении - 300 метров.


2. Установить ограничения использования земельных участков, расположенных в границах санитарно-защитной зоны площадки кустов скважин №№ 51,53 Уньвинского месторождения ООО «ЛУКОЙЛ-ПЕРМЬ», согласно которым не допускается использование земельных участков в границах указанной санитарно-защитной зоны в целях:

2.1. размещения жилой застройки, объектов образовательного и медицинского назначения, спортивных сооружений открытого типа, организаций отдыха детей и их оздоровления, зон рекреационного назначения и для ведения садоводства;

2.2. размещения объектов для производства и хранения лекарственных средств, объектов пищевых отраслей промышленности, оптовых складов продовольственного сырья и пищевой продукции, комплексов водопроводных сооружений для подготовки и хранения питьевой воды, использования земельных участков в целях производства, хранения и переработки сельскохозяйственной продукции, предназначенной для дальнейшего использования в качестве пищевой продукции.

3. Направить сведения о санитарно-защитной зоне для их внесения в Единый государственный реестр недвижимости в Филиал Федерального государственного бюджетного учреждения «Федеральная служба государственной регистрации, кадастра и картографии» по Пермскому краю (Филиал ФГБУ «ФКП Росреестра» по Пермскому краю).

Заместитель руководителя



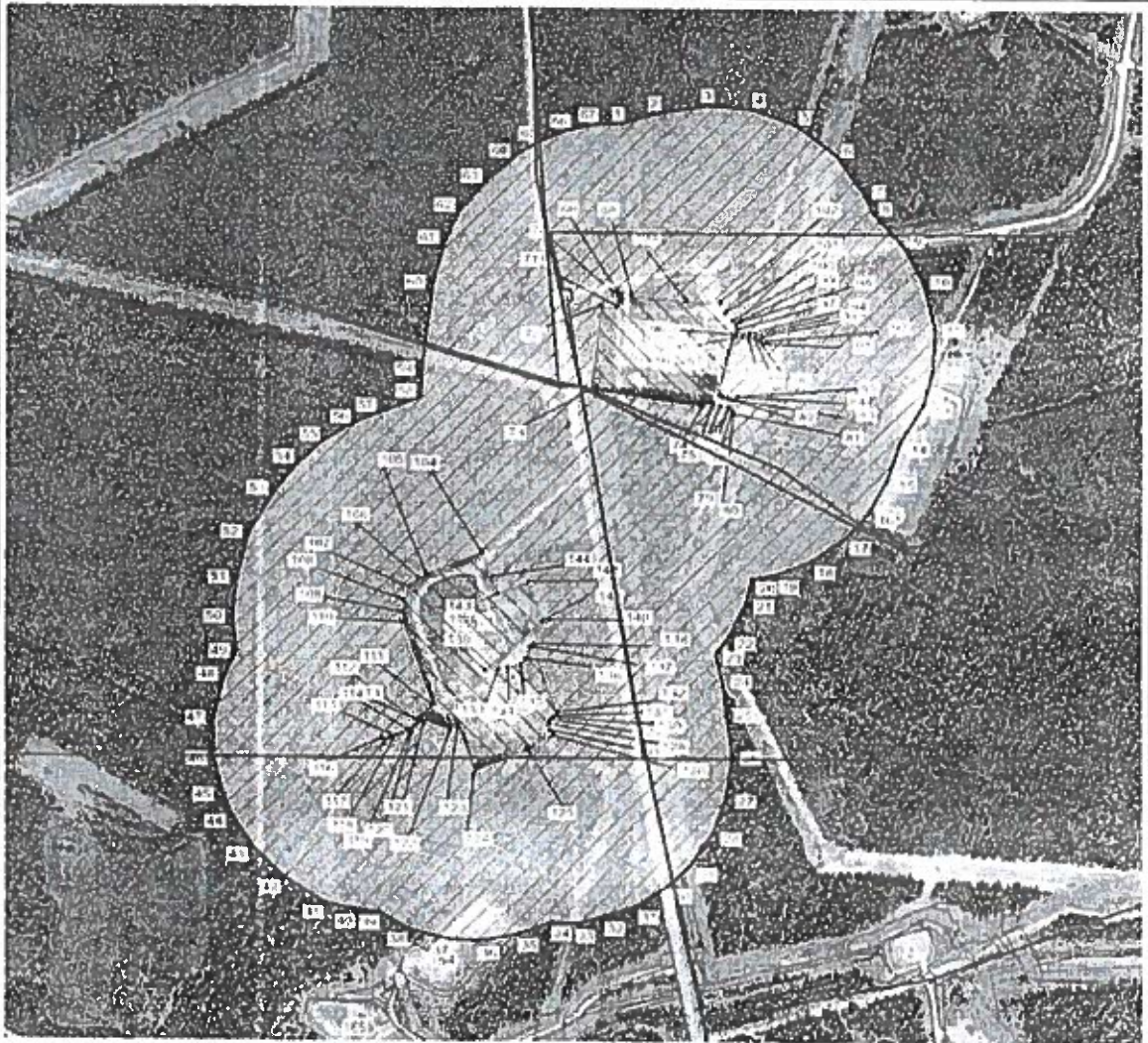
Приложение № 1  
к решению заместителя руководителя  
Управления Федеральной службы по  
надзору в сфере защиты прав потребителей  
и благополучия человека  
по Пермскому краю  
от 06.07.2022г. № 89

### Сведения о границах санитарно-защитной зоны

Санитарно-защитная зона площадки кустов скважин №№ 51,53 Уньвинского месторождения ООО «ЛУКОЙЛ-ПЕРМЬ», расположенной на земельных участках с кадастровыми номерами 59:37:2020101:134, 59:37:0000000:2385.





Местоположение: Российская Федерация, Пермский край, Березниковский городской округ.

План границ объекта



Масштаб 1: 14000

Используемые условные знаки и обозначения:

	границы объекта
	характерная точка границ объекта
	границы земельных участков
134	кадастровые номера земельных участков
	Трибунская К.Ю. от которого определена СЗЗ
Подпись	Трибунская К.Ю. Дата "09" июня 2022 г.
Место для отписки (подпись и печать) лица, составившего описание местоположения границ объекта	



Перечень координат характерных точек границ санитарно-защитной зоны в системе координат, используемой для ведения Единого государственного реестра недвижимости (система координат МСК-59):

Обозначение характерных точек границ	Координаты, м	
	X	Y
1	2	3
<b>Внешний контур</b>		
1	648288.86	2264718.56
2	648308.46	2264785.21
3	648322.18	2264873.42
4	648316.30	2264949.22
5	648287.55	2265026.98
6	648232.66	2265100.16
7	648164.70	2265153.09
8	648133.34	2265165.51
9	648073.88	2265219.09
10	648006.57	2265253.72
11	647924.24	2265273.98
12	647851.05	2265270.06
13	647790.28	2265254.38
14	647720.36	2265214.52
15	647656.98	2265194.26
16	647596.86	2265160.93
17	647549.16	2265118.46
18	647506.69	2265059.00
19	647481.86	2264997.57
20	647474.02	2264951.18
21	647434.16	2264940.73
22	647371.43	2264910.67
23	647339.41	2264886.49
24	647289.09	2264899.56
25	647229.63	2264906.09
26	647158.41	2264915.89

27	647085.22	2264907.40
28	647019.88	2264883.22
29	646961.72	2264844.02
30	646923.17	2264803.50
31	646888.54	2264750.57
32	646868.28	2264693.07
33	646855.21	2264640.80
34	646857.82	2264596.36
35	646836.26	2264536.25
36	646823.85	2264468.94
37	646827.11	2264417.32
38	646845.41	2264343.48
39	646875.47	2264290.55
40	646878.73	2264242.85
41	646894.42	2264187.31
42	646934.28	2264117.39
43	646987.21	2264063.16
44	647043.40	2264027.22
45	647089.14	2264008.27
46	647148.61	2263995.85
47	647218.52	2263994.55
48	647290.40	2264012.84
49	647337.45	2264035.06
50	647400.18	2264027.22
51	647467.48	2264033.10
52	647546.55	2264052.05
53	647623.00	2264094.52
54	647675.28	2264137.65
55	647714.48	2264181.43
56	647746.50	2264235.01
57	647766.11	2264280.75
58	647798.12	2264361.12
59	647847.79	2264363.09

60	648000.69	2264381.38
61	648077.14	2264403.60
62	648132.68	2264428.43
63	648181.04	2264473.52
64	648224.82	2264519.91
65	648254.22	2264568.26
66	648275.79	2264621.85
67	648286.24	2264670.85
I	648288.86	2264718.56
Внутренний контур № I		
68	647984.70	2264737.98
69	647987.90	2264711.55
70	647985.47	2264702.90
71	647959.20	2264711.18
72	647962.79	2264679.63
73	647809.25	2264661.08
74	647783.60	2264859.68
75	647789.64	2264878.33
76	647785.33	2264893.73
77	647781.94	2264905.86
78	647781.14	2264906.65
79	647774.52	2264913.20
80	647771.26	2264916.44
81	647801.97	2264925.18
82	647800.68	2264921.12
83	647797.55	2264911.35
84	647798.62	2264905.60
85	647800.90	2264898.43
86	647803.64	2264889.77
87	647912.70	2264920.54
88	647909.86	2264931.27
89	647907.01	2264942.10
90	647904.27	2264952.49

91	647902.18	2264960.40
92	647894.59	2264967.64
93	647900.11	2264973.43
94	647909.64	2264964.34
95	647912.12	2264954.87
96	647914.96	2264943.98
97	647920.50	2264922.73
98	647936.28	2264927.19
99	647937.17	2264927.44
100	647938.61	2264913.25
101	647952.15	2264900.27
102	647971.22	2264892.23
103	647973.17	2264833.06
68	647984.70	2264737.98
Внутренний контур № 2		
104	647517.41	2264469.52
105	647480.98	2264372.63
106	647471.32	2264357.87
107	647453.89	2264341.93
108	647431.88	2264331.30
109	647410.84	2264327.53
110	647390.48	2264329.06
111	647247.07	2264381.47
112	647219.73	2264352.08
113	647217.30	2264359.42
114	647201.75	2264341.14
115	647191.57	2264310.43
116	647184.03	2264293.42
117	647174.94	2264297.59
118	647182.16	2264313.55
119	647192.27	2264343.94
120	647195.83	2264349.73
121	647213.63	2264370.50



122	647198.91	2264414.97
123	647204.33	2264428.98
124	647124.53	2264457.38
125	647161.52	2264553.99
126	647189.50	2264597.28
127	647199.04	2264591.81
128	647212.17	2264589.82
129	647218.52	2264591.64
130	647223.34	2264597.39
131	647224.97	2264603.97
132	647232.86	2264605.46
133	647353.33	2264560.47
134	647350.40	2264554.49
135	647327.55	2264547.12
136	647318.41	2264538.63
137	647311.72	2264515.40
138	647308.56	2264498.70
139	647306.58	2264475.84
140	647395.71	2264587.65
141	647394.63	2264576.69
142	647464.03	2264550.74
143	647444.11	2264497.38
144	647472.97	2264486.61
104	647517.41	2264469.52

Приложение № 2  
к решению заместителя руководителя  
Управления Федеральной службы по  
надзору в сфере защиты прав потребителей  
и благополучия человека  
по Пермскому краю  
от 06.07.2022 № 89

Сведения о границах санитарно-защитной зоны  
в электронном виде

Перечень координат характерных точек границ санитарно-защитной зоны в системе координат, используемой для ведения Единого государственного реестра недвижимости (далее – ЕГРН), в форме электронного документа (XML-файл) для внесения в ЕГРН, представленные Обществом с ограниченной ответственностью «ЛУКОЙЛ-ПЕРМЬ» с заявлением об установлении санитарно-защитной зоны №59-22213-2022 от 01.07.2022.