



ФЕДЕРАЛЬНАЯ СЛУЖБА ПО НАДЗОРУ В СФЕРЕ ЗАЩИТЫ ПРАВ ПОТРЕБИТЕЛЕЙ И БЛАГОПОЛУЧИЯ ЧЕЛОВЕКА

Управление Федеральной службы по надзору в сфере защиты прав потребителей и благополучия человека по Пермскому краю

## ЗАМЕСТИТЕЛЬ ГЛАВНОГО ГОСУДАРСТВЕННОГО САНИТАРНОГО ВРАЧА ПО ПЕРМСКОМУ КРАЮ

### РЕШЕНИЕ

об установлении санитарно-защитной зоны  
для площадки куста скважин № 28 Уньвинского месторождения  
Общества с ограниченной ответственностью «ЛУКОЙЛ-ПЕРМЬ»  
по адресу: Пермский край, Березниковский городской округ

«20» июля 2022 г.

№ 112

Я, заместитель главного государственного санитарного врача по Пермскому краю, Д.М. Шляпников, в соответствии с положениями Федерального закона от 30.03.1999 №52-ФЗ «О санитарно-эпидемиологическом благополучии населения» и Постановления Правительства Российской Федерации от 03.03.2018 № 222 «Об утверждении Правил установления санитарно-защитных зон и использования земельных участков, расположенных в границах санитарно-защитных зон», рассмотрев заявление Общества с ограниченной ответственностью «ЛУКОЙЛ-ПЕРМЬ» №59-23695-2022 от 19.07.2022 об установлении санитарно-защитной зоны для куста скважин №28 Уньвинского месторождения Общества с ограниченной ответственностью «ЛУКОЙЛ-ПЕРМЬ» по адресу: Пермский край, Березниковский городской округ, экспертное заключение Общества с ограниченной ответственностью «ОКИНЕТ» № 3094/22 от 18.04.2022 года по результатам санитарно-эпидемиологической экспертизы «Проекта санитарно-защитной зоны для куста скважин № 28 Уньвинского месторождения нефти ООО «ЛУКОЙЛ-ПЕРМЬ» (Березниковский городской округ Пермского края)», «Проект защитной зоны для куста скважин № 28 Уньвинского месторождения нефти ООО «ЛУКОЙЛ-ПЕРМЬ» (Березниковский городской округ Пермского края)»,

## РЕШИЛ:

1. Установить для площадки куста скважин №28 Уньвинского месторождения Общества с ограниченной ответственностью «ЛУКОЙЛ-ПЕРМЬ», расположенной по адресу: Пермский край, Березниковский городской округ, на части земельного участка с кадастровым номером 59:37:3400101:3, санитарно-защитную зону с границей, согласно перечню координат характерных точек и графическому описанию местоположения санитарно-защитной зоны, приведенных в приложении №1 к настоящему решению, а также перечню координат характерных точек в форме электронного документа (XML-файл) в приложении №2 к настоящему решению, следующих размеров от границ промплощадки с координатами в системе МСК-59:

Обозначение характерных точек границ	Координаты, м	
	X	Y
42	646005.73	2265382.38
43	646009.85	2265374.99
44	646012.77	2265367.75
45	646014.99	2265362.24
46	646019.48	2265346.79
47	646026.93	2265321.16
48	646027.75	2265316.96
49	646032.33	2265293.38
50	646036.76	2265274.90
51	646045.39	2265264.07
52	646047.51	2265259.96
53	646052.79	2265249.26
54	646059.58	2265235.52
55	646074.00	2265206.40
56	646048.89	2265205.97
57	646036.94	2265198.08
58	646043.08	2265186.45
59	646042.70	2265171.22
60	646036.71	2265168.13
61	646015.48	2265161.93
62	646011.63	2265162.90
63	646003.59	2265165.93
64	645997.19	2265171.55
65	645994.80	2265174.35
66	645993.53	2265175.61
67	645987.59	2265191.10
68	645981.63	2265208.75
69	645975.92	2265228.85
70	645961.08	2265268.26
71	645957.68	2265289.47
72	645954.40	2265307.50
73	645947.02	2265325.19
74	645940.55	2265342.63
75	645937.58	2265351.90
76	645936.71	2265357.24
77	645933.59	2265381.46
78	645933.77	2265383.72
79	645935.15	2265387.71
80	645940.44	2265389.69
81	645955.37	2265397.12
82	645966.90	2265399.73

83	645978.41	2265402.74
84	645986.58	2265398.42
85	646003.80	2265384.43
12	646005.73	2265382.38

- 1.1. в северном направлении - 300 метров,
- 1.2. в северо-восточном направлении - 300 метров,
- 1.3. в восточном направлении - 300 метров,
- 1.4. в юго-восточном направлении - 300 метров,
- 1.5. в южном направлении – 300 метров,
- 1.6. в юго-западном направлении - 300 метров,
- 1.7. в западном направлении - 300 метров,
- 1.8. в северо-западном направлении - 300 метров.

2. Установить ограничения использования земельных участков, расположенных в границах санитарно-защитной зоны площадки куста скважин №28 Уньвинского месторождения Общества с ограниченной ответственностью «ЛУКОЙЛ-ПЕРМЬ», согласно которым не допускается использование земельных участков в границах указанной санитарно-защитной зоны в целях:

2.1. размещения жилой застройки, объектов образовательного и медицинского назначения, спортивных сооружений открытого типа, организаций отдыха детей и их оздоровления, зон рекреационного назначения и для ведения садоводства;

2.2. размещения объектов для производства и хранения лекарственных средств, объектов пищевых отраслей промышленности, оптовых складов продовольственного сырья и пищевой продукции, комплексов водопроводных сооружений для подготовки и хранения питьевой воды.

3. Направить сведения о санитарно-защитной зоне для их внесения в Единый государственный реестр недвижимости в Филиал «Федерального государственного бюджетного учреждения «Федеральная служба государственной регистрации, кадастра и картографии» по Пермскому краю (Филиал ФГБУ «ФКП Росреестра» по Пермскому краю).



Д.М. Шляпников

Приложение № 1  
к решению заместителя руководителя  
Управления Федеральной службы по  
надзору в сфере защиты прав потребителей  
и благополучия человека  
по Пермскому краю  
от 29.07.2022 № 112

### Сведения о границах санитарно-защитной зоны

Санитарно-защитная зона для площадки куста скважин №28 ООО «ЛУКОЙЛ-ПЕРМЬ», расположенной на земельном участке с кадастровым номером 59:37:3400101:3.




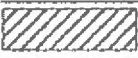
Местоположение: Российская Федерация, Пермский край, Березниковский городской округ, Уньвинское месторождение.

План границ объекта



Масштаб 1: 8000

Используемые условные знаки и обозначения:

	границы объекта
	характерная точка границ объекта
	границы земельных участков
3	кадастровые номера земельных участков
	граница объекта от которого определена СЗЗ

Подпись \_\_\_\_\_ Трибунская К.Ю. Дата "14" марта 2022 г.

Место для оттиска печати (при наличии) лица, составившего описание местоположения границ объекта



Перечень координат характерных точек границ санитарно-защитной зоны в системе координат, используемой для ведения Единого государственного реестра недвижимости (система координат МСК-59):

Обозначение характерных точек границ	Координаты, м	
	X	Y
<b>Внешний контур</b>		
1	646371.69	2265243.57
2	646361.30	2265292.76
3	646328.48	2265368.54
4	646319.33	2265387.05
5	646315.01	2265404.89
6	646293.25	2265474.35
7	646224.16	2265588.02
8	646175.75	2265631.26
9	646126.81	2265663.63
10	646067.31	2265689.27
11	646012.92	2265700.75
12	645957.36	2265702.00
13	645895.81	2265691.23
14	645806.78	2265658.27
15	645782.43	2265645.93
16	645739.60	2265615.22
17	645702.80	2265577.48
18	645650.25	2265481.78
19	645634.54	2265405.28
20	645636.05	2265343.13
21	645651.88	2265260.37
22	645664.17	2265225.12
23	645680.32	2265162.54
24	645690.76	2265134.84
25	645742.22	2265011.76
26	645769.01	2264976.78
27	645805.64	2264940.51
28	645849.22	2264908.69
29	645897.79	2264885.20
30	645938.34	2264871.99
31	645994.55	2264862.66
32	646047.56	2264863.65
33	646099.58	2264873.96
34	646174.25	2264901.51
35	646225.33	2264933.22
36	646264.64	2264969.37
37	646280.32	2264990.04
38	646330.24	2265050.38
39	646352.69	2265095.36
40	646367.32	2265143.46
41	646373.72	2265193.33
1	646371.69	2265243.57
<b>Внутренний контур</b>		
42	646005.73	2265382.38
43	646009.85	2265374.99
44	646012.77	2265367.75
45	646014.99	2265362.24
46	646019.48	2265346.79
47	646026.93	2265321.16
48	646027.75	2265316.96
49	646032.33	2265293.38
50	646036.76	2265274.90

51	646045.39	2265264.07
52	646047.51	2265259.96
53	646052.79	2265249.26
54	646059.58	2265235.52
55	646074.00	2265206.40
56	646048.89	2265205.97
57	646036.94	2265198.08
58	646043.08	2265186.45
59	646042.70	2265171.22
60	646036.71	2265168.13
61	646015.48	2265161.93
62	646011.63	2265162.90
63	646003.59	2265165.93
64	645997.19	2265171.55
65	645994.80	2265174.35
66	645993.53	2265175.61
67	645987.59	2265191.10
68	645981.63	2265208.75
69	645975.92	2265228.85
70	645961.08	2265268.26
71	645957.68	2265289.47
72	645954.40	2265307.50
73	645947.02	2265325.19
74	645940.55	2265342.63
75	645937.58	2265351.90
76	645936.71	2265357.24
77	645933.59	2265381.46
78	645933.77	2265383.72
79	645935.15	2265387.71
80	645940.44	2265389.69
81	645955.37	2265397.12
82	645966.90	2265399.73
83	645978.41	2265402.74
84	645986.58	2265398.42
85	646003.80	2265384.43
42	646005.73	2265382.38

Приложение № 2  
к решению заместителя руководителя  
Управления Федеральной службы по  
надзору в сфере защиты прав потребителей  
и благополучия человека  
по Пермскому краю  
от 29.07.2022 № 142

Сведения о границах санитарно-защитной зоны  
в электронном виде

Перечень координат характерных точек границ санитарно-защитной зоны в системе координат, используемой для ведения Единого государственного реестра недвижимости (далее – ЕГРН), в форме электронного документа (XML-файл) для внесения в ЕГРН, представленные Обществом с ограниченной ответственностью «ЛУКОЙЛ-ПЕРМЬ» с заявлением об установлении санитарно-защитной зоны №59-23695-2022 от 19.07.2022.