



**Общество с ограниченной ответственностью
научно-производственная фирма
« О Р Б И С »**

Исполнитель – ООО НПФ «ОРБИС»

Заказчик – АО «Березниковский содовый завод»

«Монтаж паропровода 17 атм. пара от ТЭЦ (цеха №15)
до производственной котельной»

**ПРОЕКТ ВНЕСЕНИЯ ИЗМЕНЕНИЙ В ДОКУМЕНТАЦИЮ
ПО ПЛАНИРОВКЕ ТЕРРИТОРИИ
по объекту «Монтаж паропровода 17 атм. пара от ТЭЦ (цеха №15)
до производственной котельной», утвержденную
постановлением администрации города Березники
от 22.09.2020 № 01-02-1140**

**Том 3
Основная часть
2021/354/ДС186-1-ПМТ**



**Общество с ограниченной ответственностью
научно-производственная фирма
«ОРБИС»**

Исполнитель – ООО НПФ «ОРБИС»

Заказчик – АО «Березниковский содовый завод»

«Монтаж паропровода 17 атм. пара от ТЭЦ (цеха №15)
до производственной котельной»

**ПРОЕКТ ВНЕСЕНИЯ ИЗМЕНЕНИЙ В ДОКУМЕНТАЦИЮ
ПО ПЛАНИРОВКЕ ТЕРРИТОРИИ**
по объекту «Монтаж паропровода 17 атм. пара от ТЭЦ (цеха №15)
до производственной котельной», утвержденную
постановлением администрации города Березники
от 22.09.2020 № 01-02-1140

Том 3
Основная часть
2021/354/ДС186-1-ПМТ

Директор ООО НПФ «ОРБИС»



А.Р. Зарипов

Изн. № подл.	
Подп. и дата	
Взам. инв. №	

Пермь, 2024

**Состав документации по планировке территории
(проекта планировки территории и проекта межевания территории)**

Том 1. Основная часть проекта планировки территории

Раздел 1. Положения об объектах капитального строительства и характеристиках планируемого развития территории

Раздел 2. Чертеж границ зон планируемого размещения линейных объектов

Том 2. Материалы по обоснованию проекта планировки территории

Раздел 1. Пояснительная записка

Раздел 2. Текстовые приложения

Раздел 3. Графические материалы

Том 3. Основная часть проекта межевания территории

Раздел 1. Сведения об образуемых и изменяемых земельных участках

Раздел 2. Чертеж межевания территории

Раздел 3. Приложения

Том 4. Материалы по обоснованию проекта межевания территории

Раздел 1. Пояснительная записка

Раздел 2. Текстовые приложения

Раздел 3. Графические материалы

Инв. № подл.	Подп. и дата	Взам. инв. №							2021/354/ДС186-1-ПМТ	Лист
			Изм.	Кол.уч.	Лист	№док.	Подп.	Дата		31

**Состав документации по планировке территории
(проекта планировки территории и проекта межевания территории)**

Том 1. Основная часть проекта планировки территории

Раздел 1. Положения об объектах капитального строительства и характеристиках планируемого развития территории

Раздел 2. Чертеж границ зон планируемого размещения линейных объектов

Том 2. Материалы по обоснованию проекта планировки территории

Раздел 1. Пояснительная записка

Раздел 2. Текстовые приложения

Раздел 3. Графические материалы

Том 3. Основная часть проекта межевания территории

Раздел 1. Сведения об образуемых и изменяемых земельных участках

Раздел 2. Чертеж межевания территории

Раздел 3. Приложения

Том 4. Материалы по обоснованию проекта межевания территории

Раздел 1. Пояснительная записка

Раздел 2. Текстовые приложения

Раздел 3. Графические материалы

Изм.	Кол.уч.	Лист	№док.	Подп.	Дата	2021/354/ДС186-1-ПМТ	Лист
							1
Изм. № подл.	Подп. и дата	Взам. инв. №					

СОДЕРЖАНИЕ

Раздел 1. СВЕДЕНИЯ ОБ ОБРАЗУЕМЫХ И ИЗМЕНЯЕМЫХ ЗЕМЕЛЬНЫХ УЧАСТКАХ..... 5

1.1 Анализ существующей территории..... 6

1.2 Проектные решения..... 7

1.3 Целевое назначение лесов, вид (виды) разрешенного использования лесного участка, количественные и качественные характеристики лесного участка, сведения о нахождении лесного участка в границах особо защитных участков лесов (в случае, если подготовка проекта межевания территории осуществляется в целях определения местоположения границ, образуемых и (или) изменяемых лесных участков)..... 22

Раздел 2 ЧЕРТЕЖ МЕЖЕВАНИЯ ТЕРРИТОРИИ..... 23

Чертеж межевания территории..... 24

Раздел 3 ПРИЛОЖЕНИЯ..... 26

3.1.1 Каталог координат характерных точек границ образуемых земельных участков (частей земельных участков) на период строительства..... 27

3.1.2 Каталог координат характерных точек границ образуемых земельных участков (частей земельных участков) на период эксплуатации..... 45

Изм. № подл.	Подп. и дата	Взам. инв. №

Изм. № подл.	Подп. и дата	Взам. инв. №

Изм.	Кол.уч.	Лист	№док.	Подп.	Дата

2021/354/ДС186-1-ПМТ

Раздел 1

СВЕДЕНИЯ ОБ ОБРАЗУЕМЫХ И ИЗМЕНЯЕМЫХ ЗЕМЕЛЬНЫХ УЧАСТКАХ

Инв. № подл.	Подп. и дата	Взам. инв. №							Лист
			2021/354/ДС186-1-ПМТ						
Изм.	Кол.уч.	Лист	№док.	Подп.	Дата				

1.1 АНАЛИЗ СУЩЕСТВУЮЩЕЙ ТЕРРИТОРИИ

Подготовка проекта межевания территории осуществляется в составе документации по планировке территории по объекту: «Монтаж паропровода 17 атм. пара от ТЭЦ (цеха №15) до производственной котельной».

Целью разработки проекта межевания территории является определение местоположения границ образуемых земельных участков (частей земельных участков).

Задачами подготовки проекта межевания территории является анализ фактического землепользования и разработка проектных решений по формированию земельных участков (частей земельных участков) проектируемого объекта.

Проект разработан с учетом положений Градостроительного кодекса Российской Федерации.

Отвод земли во временное пользование для строительства по объекту: «Монтаж паропровода 17 атм. пара от ТЭЦ (цеха №15) до производственной котельной» составляет 150087 кв.м., в том числе в постоянное пользование для эксплуатации трубопроводов (эстакада) составляет 65369 кв.м.

Проектом предусматривается формирование земельных участков (частей земельных участков) под объект: «Монтаж паропровода 17 атм. пара от ТЭЦ (цеха №15) до производственной котельной». Размер земельного участка, временного отводимого на период строительства, обеспечивает размещение проектируемой трассы, строительных механизмов, площадок складирования материалов и изделий, временных инвентарных бытовых помещений.

В административном положении район работ расположен на территории муниципального образования «Город Березники» Пермского края.

На землях (земельных участках):

- неразграниченные земли государственной собственности в границах муниципального образования «Город Березники»;
- в распоряжении администрации муниципального образования «Город Березники»;
- ООО «Сода-хлорат»;
- ООО «УРАЛХИМ-ТРАНС»;
- ООО «Горно-химическая компания»;
- ООО «Березникипромжелдортранс»;
- АО «Объединенная химическая компания «УРАЛХИМ»;
- ОАО «Российские железные дороги»;
- Российская Федерация;
- АО «Березниковский содовый завод».

Изм. № подл.	Подп. и дата	Взам. инв. №

Изм.	Кол.уч.	Лист	№док.	Подп.	Дата	2021/354/ДС186-1-ПМТ	Лист 42

В кадастровых кварталах: 59:03:0000000, 59:03:0200007; 59:03:0200008; 59:03:0200010.

Проектом предусмотрено размещение линейного объекта на условиях заключения соглашения об установлении сервитута или договора аренды.

1.2 Проектные решения

Проект межевания территории выполнен с учетом границ земельных участков, сведения о которых содержатся в едином государственном реестре недвижимости (ЕГРН).

Площадь отвода земель на период строительства проектируемого объекта предназначена для прокладки паропровода 17 атм. от коллектора пара 17,0 кгс/см² кольца ЦПП в котельном отделении КТЦ ТЭЦ (цеха №15 до задвижек №6 и №7 после проектируемой распределительной гребенки на эстакаде №61 с северной стороны производственной котельной АО «БСЗ». Паропровод планируется прокладывать параллельно действующим паропроводам 17 атм. пара I и II нитки от ТЭЦ (цеха №15) по существующим эстакадам №6/н, №43 ООО «Сода-хлорат» и №61 АО «БСЗ».

Расчет площади земельных участков и категория земель представлена в сводной ведомости (таблица 1.2.1).

Таблица 1.2.1

Сводная ведомость			
Муниципальное образование «Город Березники»			
Наименование объекта	Площадь, кв.м	на период строительства	в том числе на период эксплуатации
		Земли населенных пунктов	
«Монтаж паропровода 17 атм. пара от ТЭЦ (цеха №15) до производственной котельной»	150087	150087	65369
Всего:	150087	150087	65369

Изм. № подл.	Подп. и дата	Взам. инв. №

Изм.	Кол.уч.	Лист	№док.	Подп.	Дата	2021/354/ДС186-1-ПМТ	Лист
							43

Таблица 1.2.2 – Площадь земель, испрашиваемая на период подготовки проекта межевания территории

№ п/п	Местоположение (адрес образуемого земельного участка (части земельного участка))	Кадастровый номер/номер кадастрового квартала	Категория земель	Виды разрешенного использования	Вид разрешенного использования формируемого земельного участка (части земельного участка)	№ на чертеже	Площадь (на период строительства)	№ на чертеже	Площадь (на период эксплуатации)	Землепользователь (правообладатель)	Способ образования	Примечание
1	край Пермский, г. Березники, по ул. Новосодовая, 19	59:03:0200008:110	Земли населённых пунктов	Для эксплуатации и обслуживания здания производственной котельной	Трубопроводный транспорт	1	2388	-	-	Акционерное общество «Березниковский содовый завод» - Собственность	-	-
2	Пермский край, г.о. город Березники, г. Березники	59:03:0000000:8856(6)	Земли населённых пунктов	Производственная деятельность	Трубопроводный транспорт	2.1	1337	2.2	344	Акционерное общество «Березниковский содовый завод» - Собственность	-	-
		2.3				3492	2.4	1249				
		2.5				1163	2.6	339				
3	Пермский край, г.о. город Березники, г. Березники	59:03:0000000:8857	Земли населённых пунктов	Для эксплуатации и обслуживания внутриплощадочных железнодорожных путей	Трубопроводный транспорт	3.1	702	3.2	338	Акционерное общество «Березниковский содовый завод» - Собственность	-	-
						3.3	324	3.4	92			
4	Пермский край, г. Березники, в районе промплощадки ОАО БСЗ	59:03:0200008:7	Земли населённых пунктов	Склады	Трубопроводный транспорт	4.1	2140	4.2	131	Администрация Муниципального образования «Город Березники»	Образование части (частей) земельного участка	Аренда - Акционерное общество «Березниковский содовый завод». Соглашение об установлении сервитута на земельный участок №2/2024 от 25.02.2024 (с 26.02.2024 до 25.02.2025)
4.3	134											
5	Пермский край, г. Березники, ул. Новосодовая, 19	59:03:0200008:55	Земли населённых пунктов	Для эксплуатации и обслуживания трубопровода	Трубопроводный транспорт	5	383	5	383	Акционерное общество «Березниковский содовый завод» - Собственность	-	-
6	Пермский край, г. Березники, ул. Новосодовая, 19	59:03:0200008:56	Земли населённых пунктов	Для эксплуатации и обслуживания трубопровода	Трубопроводный транспорт	6	394	6	394	Акционерное общество «Березниковский содовый завод» - Собственность	-	-
7	Пермский край, Муниципального образования «Город Березники»	59:03:0200008	Земли населённых пунктов	-	Трубопроводный транспорт	7	499	-	-	Администрация Муниципального образования «Город Березники»	Образование части (частей) земельного участка	-
8	Пермский край, г. Березники, ул. Новосодовая, 19	59:03:0200008:25	Земли населённых пунктов	Для эксплуатации и обслуживания трубопровода	Трубопроводный транспорт	8	6985	8	6985	Акционерное общество «Березниковский содовый завод» - Собственность	-	-
9	Пермский край, г. Березники, ул. Новосодовая	59:03:0200008:1575	Земли населённых пунктов	Занимаемый зданием лесопильного отделения	Трубопроводный транспорт	9	2730	-	-	Акционерное общество «Березниковский содовый завод» - Собственность	-	-

10	Пермский край, м.о. «Город Березники», г. Березники	59:03:0200008:1580	Земли населённых пунктов	Трубопроводный транспорт	Трубопроводный транспорт	10.1	1272	-	-	Администрация Муниципального образования «Город Березники»	Образование части (частей) земельного участка	Аренда - Акционерное общество «Березниковский содовый завод». Договор аренды земельного участка № 20241 от 02.07.2021 (с 28.08.2021 по 02.07.2026)
						10.2	398	-	-			
						10.3	522	-	-			
						10.4	1067	-	-			
						10.5	478	-	-			
11	Пермский край, г. Березники, ул. Новосодовая, 19	59:03:0200008:26	Земли населённых пунктов	Для эксплуатации и обслуживания паропровода	Трубопроводный транспорт	11	205	-	-	Акционерное общество «Березниковский содовый завод» - Собственность	-	-
12	Пермский край, г. Березники, ул. Новосодовая, 19	59:03:0200008:27	Земли населённых пунктов	Для эксплуатации и обслуживания паропровода	Трубопроводный транспорт	12	386	-	-	Акционерное общество «Березниковский содовый завод» - Собственность	-	-
13	Пермский край, г. Березники, Западная часть городской черты города Березники, в районе мазутного хозяйства ТЭЦ-4 до станции Заячья горка	59:03:0200008:1341	Земли населённых пунктов	Железнодорожный транспорт	Трубопроводный транспорт	13	18	-	-	Общество с ограниченной ответственностью «УРАЛХИМ- ТРАНС» - Аренда	Образование части (частей) земельного участка	Аренда - Акционерное общество «Березниковский содовый завод». Соглашение об установлении сервитута № 01д/08с-48 УХТ/8756 от 01.12.2023 (с 01.12.2023 по 20.11.2024)
14	Пермский край, г. Березники	59:03:0200007:21 (ЕЗП 59:03:0000000:86)	Земли населённых пунктов	Занимаемый газопроводом «ГРП-Азот» высокого давления (d-630мм) ОАО «Азот»	Трубопроводный транспорт	14	182	-	-	Акционерное общество «Объеди- ненная химическая компания «УРАЛХИМ» - Собственность	Образование части (частей) земельного участка	Аренда - Акционерное общество «Березниковский содовый завод». Договор аренды земельных участков № 01д/08с-85 от 31.01.2024 (с 01.02.2024 по 31.12.2024)
15	Пермский край, г.о. город Березники, г. Березники	59:03:0200007:2604(1)	Земли населённых пунктов	Трубопроводный транспорт	Трубопроводный транспорт	15.1	74	-	-	Администрация Муниципального образования «Город Березники»	Образование части (частей) земельного участка	Аренда - Акционерное общество «Березниковский содовый завод». Договор аренды земельного участка № 20240 от 02.07.2021 (с 31.08.2021 по 02.07.2026)
		59:03:0200007:2604(2)				15.2	680	15.3	277			
		59:03:0200007:2604(3)				15.4	83	-	-			
		59:03:0200007:2604(4)				15.5	23615	15.6	7509			
		15.7						3945				
		59:03:0200007:2604(5)				15.8	25973	15.9	12815			
		59:03:0200007:2604(6)				15.10	2034	15.11	1260			
						15.12	260	-	-			
16	Пермский край, г. Березники, Западная часть городской черты города Березники, в районе мазутного хозяйства ТЭЦ-4 до станции Заячья горка	59:03:0200007:2309	Земли населённых пунктов	Железнодорожный транспорт	Трубопроводный транспорт	16.1	45	16.2	31	Общество с ограниченной ответственностью «УРАЛХИМ- ТРАНС» - Аренда	Образование части (частей) земельного участка	Аренда - Акционерное общество «Березниковский содовый завод». Соглашение об установлении сервитута № 01д/08с-48 УХТ/8756 от 01.12.2023 (с 01.12.2023 по 20.11.2024)

17	Пермский край, г. Березники, Западная часть городской черты города Березники, в районе мазутного хозяйства ТЭЦ-4 до станции Заячья горка	59:03:0200007:2317	Земли населённых пунктов	Железнодорожный транспорт	Трубопроводный транспорт	17	5	-	-	Общество с ограниченной ответственностью «УРАЛХИМ- ТРАНС» - Аренда	Образование части (частей) земельного участка	Аренда - Акционерное общество «Березниковский содовый завод». Соглашение об установлении сервитута № 01д/08с-48 УХТ/8756 от 01.12.2023 (с 01.12.2023 по 20.11.2024)
18	Пермский край, г. Березники	59:03:0200007:999 (ЕЗП 59:03:0000000:72)	Земли населённых пунктов	Под полосой отвода же- лезной дороги	Трубопроводный транспорт	18.1	1966	18.2	675	Открытое акционерное общество «Российские железные дороги» - Аренда	Образование части (частей) земельного участка	Аренда - Акционерное общество «Березниковский содовый завод». Соглашение об установлении сервитута в отношении земельного участка (части земельного участка), находящегося у ОАО «РЖД» на праве аренды № ЦРИ/04/СВ/5314/000062 от 07.08.2020 до 01.01.2055
19	Пермский край, г.о. город Березники, г. Березники	59:03:0200007:2669	Земли населённых пунктов	Железнодорожный транспорт	Трубопроводный транспорт	19.1	37	19.2	13	Общество с ограниченной ответственностью «УРАЛХИМ- ТРАНС» - Аренда	Образование части (частей) земельного участка	-
20	край Пермский, г. Березники, в районе мазутного хозяйства ТЭЦ-4 до станции Заячья Горка	59:03:0200007:100	Земли населённых пунктов	Для строительства железнодорожного пути	Трубопроводный транспорт	20.1	1726	20.2	638	Общество с ограниченной ответственностью «УРАЛХИМ- ТРАНС» - Аренда	Образование части (частей) земельного участка	Аренда - Акционерное общество «Березниковский содовый завод». Соглашение об установлении сервитута № 01д/08с-48 УХТ/8756 от 01.12.2023 (с 01.12.2023 по 20.11.2024)
21	Пермский край, г. Березники, Западная часть городской черты города Березники, в районе мазутного хозяйства ТЭЦ-4 до станции Заячья горка	59:03:0200007:2298	Земли населённых пунктов	Железнодорожный транспорт	Трубопроводный транспорт	21.1	736	21.2	307	Общество с ограниченной ответственностью «УРАЛХИМ- ТРАНС» - Аренда	Образование части (частей) земельного участка	Аренда - Акционерное общество «Березниковский содовый завод». Соглашение об установлении сервитута № 01д/08с-48 УХТ/8756 от 01.12.2023 (с 01.12.2023 по 20.11.2024)
22	Пермский край, г. Березники, в западной части городской черты	59:03:0200007:77 (ЕЗП 59:03:0000000:171)	Земли населённых пунктов	Занимаемый промканалом шламонакопителя №2	Трубопроводный транспорт	22.1	437	22.2	289	Общество с ограниченной ответственностью «Сода-хлорат» - Собственность	Образование части (частей) земельного участка	Аренда - Акционерное общество «Березниковский содовый завод». Договор аренды земельных участков № 23/23-26/2024-01д/ 08с-126 от 20.02.2024 (с 01.03.2024 по 31.01.2025)

23	Пермский край, Муниципального образования «Город Березники»	59:03:0200007	Земли населённых пунктов	-	Трубопроводный транспорт	23	1576	-	-	Администрация Муниципального образования «Город Березники»	Образование части (частей) земельного участка	-
24	край Пермский, г. Березники, (участок №2) вдоль западной дамбы шламонакопителя №1	59:03:0200007:84	Земли населённых пунктов	Занимаемый промканалом	Трубопроводный транспорт	24.1	1103	24.2	451	Акционерное общество «Березниковский содовый завод» - Собственность	-	-
25	Пермский край, Муниципального образования «Город Березники»	59:03:0200007	Земли населённых пунктов	-	Трубопроводный транспорт	25	2954	-	-	Администрация Муниципального образования «Город Березники»	Образование части (частей) земельного участка	-
26	Российская Федерация, Пермский край, г.о. город Березники, г. Березники	59:03:0200007:2599(1)	Земли населённых пунктов	Занимаемый цехом №18	Трубопроводный транспорт	26.1	404	26.2	132	Общество с ограниченной ответственностью «Сода-хлорат» - Собственность	Образование части (частей) земельного участка	Аренда - Акционерное общество «Березниковский содовый завод». Договор аренды земельных участков № 23/23-26/2024-01д/08с-126 от 20.02.2024 (с 01.03.2024 по 31.01.2025)
		59:03:0200007:2599(3)				26.3	1404	26.4	794			
27	Пермский край, г. Березники, в районе промплощадки ООО «Сода-Хлорат»	59:03:0200007:2349	Земли населённых пунктов	Занимаемый железнодорожными путями	Трубопроводный транспорт	27.1	261	27.2	110	Открытое акционерное общество «Березникипром-желдортранс» - Собственность	Образование части (частей) земельного участка	Открытое акционерное общество «Березникипром-желдортранс» - Собственность
						27.3	864	27.4	342			
						27.5	221	27.6	109			
						27.7	198	27.8	125			
						27.9	167	27.10	46			
						27.11	1812	-	-			
27.12	250	27.13	99									
28	Российская Федерация, Пермский край, г.о. город Березники, г. Березники	59:03:0200007:2596(1)	Земли населённых пунктов	Занимаемый цехом №18	Трубопроводный транспорт	28.1	2374	28.2	1306	Общество с ограниченной ответственностью «Сода-хлорат» - Собственность	Образование части (частей) земельного участка	Аренда - Акционерное общество «Березниковский содовый завод». Договор аренды земельных участков № 23/23-26/2024-01д/08с-126 от 20.02.2024 (с 01.03.2024 по 31.01.2025)
		59:03:0200007:2596(2)				28.3	391	28.4	34			
		28.5				277	28.6	217				
29	Российская Федерация, Пермский край, городской округ г. Березники	59:03:0200007:2537(2)	Земли населённых пунктов	Производственная деятельность (код 6.0)	Трубопроводный транспорт	29.1	2473	29.2	1017	Общество с ограниченной ответственностью «Рейлвэй» - Аренда	Образование части (частей) земельного участка	Аренда - Акционерное общество «Березниковский содовый завод». Договор субаренды земельного участка № 01д/08с-140 от 26.02.2024 г. (с 01.03.2024 по 31.01.2025)

30	Пермский край, г Березники, в районе промплощадки №2 в западной части городской черты г.Березники	59:03:0200007:68 (ЕЗП 59:03:0000000:89)	Земли населённых пунктов	Занимаемый эстакадой	Трубопроводный транспорт	30.1	267	30.2	100	Общество с ограниченной ответственностью «Сода-хлорат» - Собственность	Образование части (частей) земельного участка	Аренда - Акционерное общество «Березниковский содовый завод». Договор аренды земельных участков № 23/23-26/2024- 01д/08с-126 от 20.02.2024 (с 01.03.2024 по 31.01.2025)
31	Пермский край, г. Березники, в западной части городской черты	59:03:0200007:15	Земли населённых пунктов	Производственно- коммунальные объекты и предприятия I класса	Трубопроводный транспорт	31.1	1888	31.2	893	Общество с ограниченной ответственностью «Сода-хлорат» - Собственность	Образование части (частей) земельного участка	Аренда - Акционерное общество «Березниковский содовый завод». Договор аренды земельных участков № 23/23-26/2024- 01д/08с-126 от 20.02.2024 (с 01.03.2024 по 31.01.2025)
32	Российская Федерация, Пермский край, г.Березники	59:03:0200007:2663(7)	Земли населённых пунктов	Занимаемый промплощадкой №2	Трубопроводный транспорт	32.1	1361	32.2	643	Общество с ограниченной ответственностью «Сода-хлорат» - Собственность	Образование части (частей) земельного участка	Аренда - Акционерное общество «Березниковский содовый завод». Договор аренды земельных участков № 23/23-26/2024- 01д/08с-126 от 20.02.2024 (с 01.03.2024 по 31.01.2025)
		32.3				4188	32.4	1815				
		32.5				14635	32.6	10578				
		32.7				14	-	-				
		32.8				1485	-	-				
59:03:0200007:2663(7)	32.9	2721	32.10	777								
59:03:0200007:2663(7)												
33	Российская Федерация, Пермский край, г.Березники	59:03:0200007:2661(1)	Земли населённых пунктов	Занимаемый промплощадкой №2	Трубопроводный транспорт	33.1	6	-	-	Общество с ограниченной ответственностью «Сода-хлорат» - Собственность	Образование части (частей) земельного участка	Аренда - Акционерное общество «Березниковский содовый завод». Договор аренды земельных участков № 23/23-26/2024- 01д/08с-126 от 20.02.2024 (с 01.03.2024 по 31.01.2025)
		33.2				15	-	-				
		33.3				73	33.3	73				
59:03:0200007:2661(2)												
34	Российская Федерация, Пермский край, городской округ город Березники	59:03:0200007:2559	Земли населённых пунктов	Занимаемый промплощадкой №2	Трубопроводный транспорт	34	688	-	-	Общество с ограниченной ответственностью «Сода-хлорат» - Собственность	Образование части (частей) земельного участка	Аренда - Акционерное общество «Березниковский содовый завод». Договор аренды земельных участков № 23/23-26/2024- 01д/08с-126 от 20.02.2024 (с 01.03.2024 по 31.01.2025)

35	Российская Федерация, Пермский край, городской округ город Березники	59:03:0200007:2558	Земли населённых пунктов	Занимаемый промплощадкой №2	Трубопроводный транспорт	35	385	-	-	Общество с ограниченной ответственностью «Сода-хлорат» - Собственность	Образование части (частей) земельного участка	Аренда - Акционерное общество «Березниковский содовый завод». Договор аренды земельных участков № 23/23-26/2024- 01д/08с-126 от 20.02.2024 (с 01.03.2024 по 31.01.2025)
36	Российская Федерация, Пермский край, городской округ город Березники	59:03:0200007:2557	Земли населённых пунктов	Занимаемый промплощадкой №2	Трубопроводный транспорт	36	515	-	-	Общество с ограниченной ответственностью «Сода-хлорат» - Собственность	Образование части (частей) земельного участка	Аренда - Акционерное общество «Березниковский содовый завод». Договор аренды земельных участков № 23/23-26/2024- 01д/08с-126 от 20.02.2024 (с 01.03.2024 по 31.01.2025)
37	Российская Федерация, Пермский край, городской округ город Березники	59:03:0200007:2561	Земли населённых пунктов	Занимаемый промплощадкой №2	Трубопроводный транспорт	37	219	37	219	Общество с ограниченной ответственностью «Сода-хлорат» - Собственность	Образование части (частей) земельного участка	Аренда - Акционерное общество «Березниковский содовый завод». Договор аренды земельных участков № 23/23-26/2024- 01д/08с-126 от 20.02.2024 (с 01.03.2024 по 31.01.2025)
38	Российская Федерация, Пермский край, городской округ город Березники	59:03:0200007:2588	Земли населённых пунктов	Занимаемый промплощадкой №2	Трубопроводный транспорт	38	260	-	-	Общество с ограниченной ответственностью «Сода-хлорат» - Собственность	Образование части (частей) земельного участка	Аренда - Акционерное общество «Березниковский содовый завод». Договор аренды земельных участков № 23/23-26/2024- 01д/08с-126 от 20.02.2024 (с 01.03.2024 по 31.01.2025)
39	Российская Федерация, Пермский край, городской округ город Березники	59:03:0200007:2563	Земли населённых пунктов	Занимаемый промплощадкой №2	Трубопроводный транспорт	39	217	39	217	Общество с ограниченной ответственностью «Сода-хлорат» - Собственность	Образование части (частей) земельного участка	Аренда - Акционерное общество «Березниковский содовый завод». Договор аренды земельных участков № 23/23-26/2024- 01д/08с-126 от 20.02.2024 (с 01.03.2024 по 31.01.2025)

40	Российская Федерация, Пермский край, городской округ город Березники	59:03:0200007:2587	Земли населённых пунктов	Занимаемый промплощадкой №2	Трубопроводный транспорт	40.1	1156	40.2	303	Общество с ограниченной ответственностью «Сода-хлорат» - Собственность	Образование части (частей) земельного участка	Аренда - Акционерное общество «Березниковский содовый завод». Договор аренды земельных участков № 23/23-26/2024- 01д/08с-126 от 20.02.2024 (с 01.03.2024 по 31.01.2025)
41	Российская Федерация, Пермский край, городской округ город Березники	59:03:0200007:2586	Земли населённых пунктов	Занимаемый промплощадкой №2	Трубопроводный транспорт	41.1	4636	41.2	1984	Общество с ограниченной ответственностью «Сода-хлорат» - Собственность	Образование части (частей) земельного участка	Аренда - Акционерное общество «Березниковский содовый завод». Договор аренды земельных участков № 23/23-26/2024- 01д/08с-126 от 20.02.2024 (с 01.03.2024 по 31.01.2025)
42	Российская Федерация, Пермский край, городской округ город Березники	59:03:0200007:2584	Земли населённых пунктов	Занимаемый промплощадкой №2	Трубопроводный транспорт	42.1	3484	42.2	588	Общество с ограниченной ответственностью «Сода-хлорат» - Собственность	Образование части (частей) земельного участка	Аренда - Акционерное общество «Березниковский содовый завод». Договор аренды земельных участков № 23/23-26/2024- 01д/08с-126 от 20.02.2024 (с 01.03.2024 по 31.01.2025)
								42.3	828			
43	Российская Федерация, Пермский край, городской округ город Березники	59:03:0200007:2573	Земли населённых пунктов	Занимаемый промплощадкой №2	Трубопроводный транспорт	43.1	4144	43.2	2136	Общество с ограниченной ответственностью «Сода-хлорат» - Собственность	Образование части (частей) земельного участка	Аренда - Акционерное общество «Березниковский содовый завод». Договор аренды земельных участков № 23/23-26/2024- 01д/08с-126 от 20.02.2024 (с 01.03.2024 по 31.01.2025)
44	Пермский край, г. Березники, шоссе Чуртанское, 75	59:03:0200010:1 (ЕЗП 59:03:0000000:52)	Земли населённых пунктов	Занимаемый промплощадкой	Трубопроводный транспорт	44.1	656	-	-	Акционерное общество «Объединенная химическая компания «УРАЛХИМ» - Собственность	Образование части (частей) земельного участка	Аренда - Акционерное общество «Березниковский содовый завод». Договор аренды зе- мельных участков № 01д/08с-85 от 31.01.2024 (с 01.02.2024 по 31.12.2024)
						44.2	2314	44.3	503			

45	Пермский край, г Березники, БТЭЦ-4	59:03:0200010:2(1)	Земли населённых пунктов	Занимаемый котлотурбинным цехом ТЭЦ-4	Трубопроводный транспорт	45.1	3295	45.2	1052	Российская Федерация – Собственность	Образование части (частей) земельного участка	Аренда - Акционерное общество «Березниковский содовый завод». Договор аренды земельного участка со множественностью лиц на стороне арендатора № 06153 от 05.08.2020 до 04.08.2069
Итого:							150087		65639			

В границах проектируемого земельного участка данного объекта зоны действия публичных сервитутов не зарегистрированы установленным порядком (отсутствуют в ЕГРН).

Номера характерных точек образуемых земельных участков (частей земельных участков) указаны в каталоге координат характерных точек границ образуемых земельных участков (частей земельных участков) на период строительства и эксплуатации.

На территории проектирования отсутствуют образуемые земельные участки, которые будут отнесены к территориям общего пользования или имуществу общего пользования, в том числе в отношении которых предполагается резервирование и (или) изъятие для государственных или муниципальных нужд, соответственно не приведен перечень сведений таких земельных участков.

В соответствии с классификатором вида разрешенного использования земельных участков, утвержденным Приказом Министерства экономического развития Российской Федерации от 01.09.2014 №540 (в ред. От 30.09.2015 №709), вид разрешенного использования образуемых земельных участков: «Трубопроводный транспорт».

Характеристика части земельного участка, содержание ограничения (обременения) об объекте недвижимости, расположенному на земельном участке под объект «Монтаж паропровода 17 атм. пара от ТЭЦ (цеха №15) до производственной котельной» соответствует основному виду разрешенного использования исходных земельных участков.

В связи с чем, в проекте отсутствует необходимость перевода земельного участка из состава земель одной категории в другую.

Проектом не предусмотрены, раздел или образование частей земельных участков, правообладателем которых является АО «БСЗ», поэтому в каталоге координат характерных точек границ образуемых земельных участков (частей земельных участков) на период строительства и эксплуатации сведения таких земельных участков отсутствуют.

Таблица 1.2.3 – Сведения о границах территории, применительно к которой осуществляется подготовка проекта межевания

№ точки	X	Y	Длины линий, м	Дирекционные углы	№ точки
Система координат МСК-59					
1	675351,24	2261862,53	27,57	269°50'20"	2
2	675351,24	2261890,10	5,17	180°0'0"	3
3	675351,24	2261895,27	45,09	180°0'0"	4
4	675351,24	2261940,36	29,49	270°0'19"	5
5	675321,74	2261940,36	30,51	179°59'23"	6

Изм. № подл.	
Подп. и дата	
Взам. инв. №	

Изм.	Кол.уч.	Лист	№док.	Подп.	Дата	2021/354/ДС186-1-ПМТ	Лист
							75

№ точки	X	Y	Длины линий, м	Дирекционные углы	№ точки
6	675291,24	2261940,36	26,99	269°32'24"	7
7	675291,02	2261913,38	82,50	90°38'56"	8
8	675208,52	2261913,11	5,47	269°36'24"	9
9	675208,50	2261907,64	8,61	180°13'40"	10
10	675208,50	2261899,03	6,48	179°59'60"	11
11	675208,51	2261892,55	21,08	180°0'1"	12
12	675208,51	2261871,47	25,23	179°59'59"	13
13	675208,52	2261846,24	9,48	150°28'53"	14
14	675203,85	2261837,99	32,57	179°34'54"	15
15	675187,61	2261809,76	143,31	180°5'39"	16
16	675116,33	2261685,43	50,09	180°0'0"	17
17	675091,42	2261641,98	14,36	209°47'38"	18
18	675091,41	2261627,62	96,06	179°58'16"	19
19	675091,31	2261531,56	49,41	180°26'45"	20
20	675091,64	2261482,16	17,32	179°24'28"	21
21	675091,58	2261464,84	39,66	180°0'0"	22
22	675091,44	2261425,19	0,67	180°0'0"	23
23	675091,44	2261424,52	34,17	179°57'5"	24
24	675091,28	2261390,35	9,57	180°13'16"	25
25	675091,28	2261380,78	47,93	179°49'36"	26
26	675091,11	2261332,86	297,48	142°30'36"	27
27	674909,20	2261097,47	13,02	193°43'47"	28
28	674903,91	2261085,57	187,00	165°11'22"	29
29	674786,80	2260939,79	26,02	181°1'56"	30
30	674770,87	2260919,22	180,58	179°59'60"	31
31	674660,33	2260776,43	373,83	88°22'26"	32
32	674371,34	2261013,56	40,71	270°31'44"	33
33	674345,81	2260981,86	6,14	180°0'2"	34
34	674341,96	2260977,08	4,99	179°59'56"	35
35	674338,83	2260973,19	62,02	180°0'2"	36
36	674299,93	2260924,89	11,73	180°0'0"	37
37	674292,58	2260915,75	25,60	180°0'0"	38
38	674276,52	2260895,81	11,10	180°0'0"	39
39	674269,56	2260887,17	15,84	180°18'13"	40
40	674259,69	2260874,78	44,79	179°41'24"	41
41	674231,59	2260839,89	7,00	179°21'42"	42
42	674227,14	2260834,49	36,09	180°38'41"	43
43	674204,50	2260806,38	11,02	263°4'23"	44
44	674212,19	2260798,48	47,40	101°51'59"	45
45	674185,75	2260759,14	5,24	175°5'0"	46
46	674182,47	2260755,05	4,53	214°49'31"	47
47	674182,15	2260750,54	17,61	153°53'30"	48

Взам. инв. №

Подп. и дата

Инв. № подл.

Изм.	Кол.уч.	Лист	№док.	Подп.	Дата
------	---------	------	-------	-------	------

2021/354/ДС186-1-ПМТ

Лист

76

№ точки	X	Y	Длины линий, м	Дирекционные углы	№ точки
48	674173,32	2260735,30	3,57	270°10'41"	49
49	674176,42	2260733,52	6,99	88°21'50"	50
50	674172,76	2260727,57	3,44	89°49'11"	51
51	674169,84	2260729,38	11,33	272°29'46"	52
52	674164,30	2260719,49	5,00	179°45'54"	53
53	674161,84	2260715,14	6,92	203°42'60"	54
54	674161,15	2260708,26	37,62	155°6'50"	55
55	674141,97	2260675,90	19,78	183°54'13"	56
56	674133,07	2260658,23	2,45	90°0'4"	57
57	674130,88	2260659,33	4,48	269°51'7"	58
58	674128,85	2260655,34	13,88	180°0'0"	59
59	674122,57	2260642,96	3,75	269°37'33"	60
60	674125,90	2260641,24	6,57	90°23'47"	61
61	674122,93	2260635,38	8,43	176°42'12"	62
62	674118,70	2260628,09	0,58	298°53'45"	63
63	674119,27	2260628,08	2,28	153°58'41"	64
64	674121,29	2260627,04	13,39	89°45'41"	65
65	674115,10	2260615,16	4,94	179°58'21"	66
66	674112,82	2260610,78	28,55	180°3'30"	67
67	674099,63	2260585,46	46,91	99°12'46"	68
68	674055,09	2260600,18	3,28	96°4'46"	69
69	674055,79	2260603,38	36,83	270°0'3"	70
70	674019,79	2260611,17	3,59	270°12'54"	71
71	674019,05	2260607,66	31,18	90°16'47"	72
72	673988,52	2260613,99	3,08	92°48'8"	73
73	673989,00	2260617,03	17,49	265°19'2"	74
74	673971,99	2260621,14	12,08	211°40'10"	75
75	673960,51	2260617,40	10,19	155°53'5"	76
76	673950,38	2260618,47	32,44	174°48'19"	77
77	673918,56	2260624,79	10,41	179°59'57"	78
78	673908,35	2260626,82	62,65	178°45'15"	79
79	673847,18	2260640,36	11,15	178°58'39"	80
80	673836,34	2260642,96	3,45	180°12'50"	81
81	673832,98	2260643,75	63,65	180°12'41"	82
82	673770,98	2260658,16	3,06	168°21'46"	83
83	673768,20	2260659,44	10,95	180°0'0"	84
84	673758,26	2260664,01	18,17	196°9'1"	85
85	673740,29	2260666,72	4,89	96°42'58"	86
86	673740,45	2260671,61	24,03	259°40'24"	87
87	673716,97	2260676,67	25,01	193°22'55"	88
88	673691,96	2260676,15	8,70	177°24'55"	89
89	673683,26	2260676,36	22,49	234°11'12"	90

Взам. инв. №

Подп. и дата

Инв. № подл.

Изм.	Кол.уч.	Лист	№док.	Подп.	Дата
------	---------	------	-------	-------	------

2021/354/ДС186-1-ПМТ

Лист

77

№ точки	X	Y	Длины линий, м	Дирекционные углы	№ точки
90	673669,67	2260658,44	46,97	121°57'35"	91
91	673622,90	2260662,73	8,70	259°55'46"	92
92	673620,60	2260654,33	35,77	179°32'55"	93
93	673610,89	2260619,91	10,24	133°7'54"	94
94	673601,79	2260615,20	5,01	225°24'9"	95
95	673600,31	2260610,41	21,20	179°58'28"	96
96	673594,03	2260590,17	21,46	180°0'0"	97
97	673587,66	2260569,67	33,00	92°26'48"	98
98	673555,76	2260578,10	3,43	192°2'51"	99
99	673552,34	2260578,26	49,33	180°0'30"	100
100	673503,06	2260580,62	79,00	148°2'10"	101
101	673438,11	2260625,61	12,28	180°0'18"	102
102	673428,01	2260632,60	50,07	269°43'5"	103
103	673399,31	2260591,58	18,44	180°46'49"	104
104	673388,95	2260576,33	68,25	85°4'7"	105
105	673336,01	2260619,41	24,76	274°49'0"	106
106	673322,05	2260598,96	7,63	269°53'55"	107
107	673328,34	2260594,65	18,26	90°22'52"	108
108	673318,12	2260579,52	5,99	89°14'4"	109
109	673313,20	2260582,94	3,49	270°39'31"	110
110	673311,24	2260580,05	1,50	90°33'33"	111
111	673309,99	2260580,88	8,90	269°21'39"	112
112	673304,98	2260573,52	67,88	271°24'1"	113
113	673362,03	2260536,72	50,55	180°54'20"	114
114	673404,94	2260509,99	18,75	266°33'28"	115
115	673415,78	2260525,28	45,18	179°59'56"	116
116	673441,93	2260562,12	56,00	90°40'38"	117
117	673487,98	2260530,26	25,39	212°55'29"	118
118	673513,36	2260529,48	34,74	179°59'51"	119
119	673548,09	2260528,41	52,01	166°28'16"	120
120	673598,25	2260514,69	23,33	179°57'10"	121
121	673620,75	2260508,52	94,79	268°0'16"	122
122	673649,00	2260599,01	5,01	179°59'59"	123
123	673650,49	2260603,79	6,31	179°59'56"	124
124	673652,37	2260609,82	21,37	102°6'18"	125
125	673673,65	2260607,87	25,09	180°0'0"	126
126	673698,63	2260605,58	2,16	181°39'50"	127
127	673700,79	2260605,45	5,78	256°34'8"	128
128	673702,48	2260610,98	21,44	180°39'17"	129
129	673708,51	2260631,55	43,19	95°28'14"	130
130	673750,93	2260623,41	1,51	178°15'13"	131
131	673752,40	2260623,08	52,10	180°0'0"	132

Взам. инв. №

Подп. и дата

Инв. № подл.

Изм.	Кол.уч.	Лист	№док.	Подп.	Дата
------	---------	------	-------	-------	------

2021/354/ДС186-1-ПМТ

Лист

78

№ точки	X	Y	Длины линий, м	Дирекционные углы	№ точки
132	673803,24	2260611,70	27,79	179°58'50"	133
133	673830,36	2260605,61	21,40	180°2'42"	134
134	673851,24	2260600,95	21,79	179°56'42"	135
135	673872,50	2260596,18	44,17	180°2'39"	136
136	673915,61	2260586,54	88,66	179°59'7"	137
137	674002,13	2260567,17	13,85	249°49'3"	138
138	674009,63	2260578,81	45,54	116°20'59"	139
139	674054,88	2260573,69	20,88	175°12'45"	140
140	674075,36	2260569,62	13,60	133°28'9"	141
141	674082,61	2260558,12	7,80	215°41'55"	142
142	674089,84	2260555,19	28,49	180°0'55"	143
143	674116,24	2260544,49	13,87	263°48'25"	144
144	674122,81	2260556,71	5,02	180°49'31"	145
145	674125,12	2260561,17	10,81	178°52'15"	146
146	674130,29	2260570,66	16,26	180°18'33"	147
147	674137,99	2260584,99	12,44	180°1'27"	148
148	674143,87	2260595,95	4,58	180°0'2"	149
149	674146,03	2260599,98	108,41	179°59'58"	150
150	674197,30	2260695,51	4,75	179°59'57"	151
151	674199,54	2260699,69	29,68	180°0'3"	152
152	674213,57	2260725,84	5,24	175°50'29"	153
153	674216,38	2260730,27	40,50	175°5'50"	154
154	674240,91	2260762,49	3,04	179°58'12"	155
155	674242,75	2260764,90	44,23	179°59'42"	156
156	674269,56	2260800,08	49,42	180°0'37"	157
157	674299,52	2260839,39	17,69	176°28'35"	158
158	674311,08	2260852,77	19,14	215°11'25"	159
159	674312,96	2260871,81	7,68	179°16'45"	160
160	674313,81	2260879,44	22,20	147°4'23"	161
161	674327,87	2260896,63	4,42	194°22'23"	162
162	674329,73	2260900,64	23,24	180°18'36"	163
163	674339,41	2260921,77	37,79	138°24'32"	164
164	674373,99	2260937,02	5,85	209°15'22"	165
165	674377,50	2260941,69	20,99	91°6'18"	166
166	674394,51	2260929,41	287,41	176°35'11"	167
167	674617,09	2260747,57	12,78	176°1'25"	168
168	674626,40	2260738,82	35,65	185°14'56"	169
169	674654,50	2260716,89	12,01	178°54'15"	170
170	674663,82	2260709,32	21,37	271°9'45"	171
171	674676,95	2260726,18	227,26	179°52'53"	172
172	674816,95	2260905,20	26,29	179°59'35"	173
173	674833,15	2260925,91	133,39	179°57'49"	174

Взам. инв. №

Подп. и дата

Инв. № подл.

Изм.	Кол.уч.	Лист	№док.	Подп.	Дата
------	---------	------	-------	-------	------

2021/354/ДС186-1-ПМТ

Лист

79

№ точки	X	Y	Длины линий, м	Дирекционные углы	№ точки
174	674915,40	2261030,92	363,56	179°41'51"	175
175	675141,09	2261315,95	56,92	218°15'34"	176
176	675141,20	2261372,87	14,42	180°7'27"	177
177	675141,20	2261387,29	35,06	179°54'54"	178
178	675141,24	2261422,35	0,75	181°10'49"	179
179	675141,23	2261423,10	39,44	178°47'51"	180
180	675141,29	2261462,53	24,25	180°18'32"	181
181	675141,20	2261486,78	10,02	180°4'56"	182
182	675141,15	2261496,79	4,02	178°44'48"	183
183	675141,22	2261500,81	28,77	180°56'18"	184
184	675141,23	2261529,58	10,55	179°57'56"	185
185	675141,24	2261540,13	9,00	180°3'15"	186
186	675141,24	2261549,13	11,71	277°33'21"	187
187	675129,63	2261547,59	2,83	142°58'33"	188
188	675127,17	2261548,98	67,43	122°25'5"	189
189	675123,70	2261616,32	59,66	149°54'19"	190
190	675150,92	2261669,41	11,45	84°53'5"	191
191	675160,60	2261663,30	93,91	272°17'55"	192
192	675207,50	2261744,66	16,06	276°28'37"	193
193	675192,77	2261751,06	0,71	86°20'43"	194
194	675193,09	2261751,69	2,09	269°50'23"	195
195	675191,23	2261752,65	6,49	90°10'56"	196
196	675194,19	2261758,43	2,10	89°56'34"	197
197	675196,06	2261757,47	29,02	270°3'12"	198
198	675209,29	2261783,30	17,74	87°50'20"	199
199	675224,76	2261774,62	67,18	269°19'22"	200
200	675258,31	2261832,83	28,30	209°32'23"	201
201	675258,52	2261861,13	9,33	97°37'25"	202
202	675267,77	2261862,30	83,46	172°57'26"	1
203	673353,60	2260574,65	12,50	269°57'35"	204
204	673360,59	2260585,01	5,73	270°2'25"	205
205	673355,84	2260588,21	12,50	269°57'35"	206
206	673348,85	2260577,85	5,73	270°2'25"	203

Изм. № подл.	Подп. и дата	Взам. инв. №

Изм.	Кол.уч.	Лист	№док.	Подп.	Дата

2021/354/ДС186-1-ПМТ

Лист

80

Раздел 2
 ЧЕРТЕЖ МЕЖЕВАНИЯ ТЕРРИТОРИИ

Инв. № подл.	Подп. и дата	Взам. инв. №							Лист
Изм.	Кол.уч.	Лист	№док.	Подп.	Дата	2021/354/ДС186-1-ПМТ			

Изм. № подл.	Подп. и дата	Взам. инв. №							Лист
								2021/354/ДС186-1-ПМТ	83
			Изм.	Кол.уч.	Лист	№док.	Подп.		

Раздел 3
ПРИЛОЖЕНИЯ

Инв. № подл.	Подп. и дата	Взам. инв. №							Лист
Изм.	Кол.уч.	Лист	№док.	Подп.	Дата	2021/354/ДС186-1-ПМТ		84	

3.1.1 Каталог координат характерных точек границ образуемых земельных участков (частей земельных участков) на период строительства

Система координат МСК-59

Администрация Муниципального образования «Город Березники»

59:03:0200008:7/чзу1 (№ на чертеже 4.1)

№ точки	X	Y	Длины линий, м	Дирекционные углы	№ точки
1	675224,76	2261774,62	67,18	269°19'21"	2
2	675258,31	2261832,83	24,82	262°10'29"	3
3	675238,70	2261848,03	10,88	312°19'1"	4
4	675239,56	2261837,18	15,71	145°37'25"	5
5	675231,74	2261823,55	14,54	85°14'11"	6
6	675219,77	2261831,81	11,13	94°24'12"	7
7	675225,37	2261841,43	18,12	214°42'1"	8
8	675223,95	2261859,49	19,54	227°41'33"	9
9	675208,51	2261871,47	25,23	307°49'48"	10
10	675208,52	2261846,24	9,48	150°28'53"	11
11	675203,85	2261837,99	18,04	248°39'4"	12
12	675215,24	2261824,00	14,58	196°14'37"	13
13	675227,24	2261815,72	25,58	94°45'49"	14
14	675214,51	2261793,53	14,68	90°0'36"	15
15	675201,78	2261800,83	8,18	269°39'41"	16
16	675197,67	2261793,76	0,77	180°36'37"	17
17	675197,29	2261793,09	15,17	269°39'56"	18
18	675210,44	2261785,53	2,51	92°36'54"	19
19	675209,29	2261783,30	17,74	267°59'52"	1

Площадь части земельного участка: 2140 кв.м.

59:03:0200008 - :ЗУ1 (№ на чертеже 7)

№ точки	X	Y	Длины линий, м	Дирекционные углы	№ точки
1	675201,78	2261800,83	26,80	272°3'44"	2
2	675215,24	2261824,00	18,04	249°18'15"	3
3	675203,85	2261837,99	32,57	290°55'49"	4
4	675187,61	2261809,76	16,75	267°42'11"	1

Площадь части земельного участка: 499 кв.м.

59:03:0200008:1580/чзу1(1) (№ на чертеже 10.1)

№ точки	X	Y	Длины линий, м	Дирекционные углы	№ точки
1	675160,60	2261663,30	93,91	272°17'55"	2
2	675207,50	2261744,66	16,06	276°28'37"	3
3	675192,77	2261751,06	91,75	266°20'48"	4
4	675150,92	2261669,41	11,45	264°52'39"	1

Площадь земельного участка: 1272 кв.м.

Взам. инв. №
Подп. и дата
Инв. № подл.

Изм.	Кол.уч.	Лист	№док.	Подп.	Дата

2021/354/ДС186-1-ПМТ

Лист

85

59:03:0200008:1580/чзу1(2) (№ на чертеже 10.2)

№ точки	X	Y	Длины линий, м	Дирекционные углы	№ точки
1	675141,24	2261540,13	9,00	260°28'52"	2
2	675141,24	2261549,13	11,71	277°33'21"	3
3	675129,63	2261547,59	2,83	142°58'33"	4
4	675127,17	2261548,98	67,43	122°25'5"	5
5	675123,70	2261616,32	1,40	329°56'16"	6
6	675123,06	2261615,07	78,25	206°0'51"	7
7	675121,56	2261536,83	19,96	280°37'2"	1

Площадь земельного участка: 398 кв.м.

59:03:0200008:1580/чзу1(3) (№ на чертеже 10.3)

№ точки	X	Y	Длины линий, м	Дирекционные углы	№ точки
1	675141,22	2261500,81	28,77	266°28'31"	2
2	675141,23	2261529,58	19,43	279°31'51"	3
3	675122,07	2261526,37	26,70	261°59'29"	4
4	675122,77	2261499,68	18,49	272°0'9"	1

Площадь земельного участка: 522 кв.м.

59:03:0200008:1580/чзу1(4) (№ на чертеже 10.4)

№ точки	X	Y	Длины линий, м	Дирекционные углы	№ точки
1	675099,63	2261532,53	24,08	261°58'11"	2
2	675100,21	2261556,60	6,78	97°48'50"	3
3	675106,95	2261557,36	64,33	268°38'59"	4
4	675101,25	2261621,44	10,56	233°4'42"	5
5	675092,28	2261627,01	1,06	176°48'9"	6
6	675091,41	2261627,62	96,06	304°58'36"	7
7	675091,31	2261531,56	8,38	276°42'34"	1

Площадь земельного участка: 1067 кв.м.

59:03:0200008:1580/чзу1(5) (№ на чертеже 10.5)

№ точки	X	Y	Длины линий, м	Дирекционные углы	№ точки
1	675106,21	2261465,99	15,97	273°29'34"	2
2	675105,97	2261481,96	41,67	179°53'43"	3
3	675105,42	2261523,63	7,11	278°18'31"	4
4	675098,40	2261522,51	40,43	258°52'47"	5
5	675096,95	2261482,11	15,68	180°7'6"	6
6	675096,42	2261466,44	9,80	269°18'19"	1

Площадь земельного участка: 478 кв.м.

59:03:0200007:2604/чзу1(1) (№ на чертеже 15.1)

№ точки	X	Y	Длины линий, м	Дирекционные углы	№ точки
1	675141,15	2261496,79	4,01	265°32'41"	2
2	675141,22	2261500,81	18,49	274°27'49"	3
3	675122,77	2261499,68	4,00	268°4'13"	4

Взам. инв. №	
Подп. и дата	
Инв. № подл.	

Изм.	Кол.уч.	Лист	№док.	Подп.	Дата

2021/354/ДС186-1-ПМТ

Лист

86

4	675122,88	2261495,68	18,31	271°55'17"	1
---	-----------	------------	-------	------------	---

Площадь земельного участка: 74 кв.м.

59:03:0200007:2604/чзу1(2) (№ на чертеже 15.2)

№ точки	X	Y	Длины линий, м	Дирекционные углы	№ точки
1	675141,29	2261462,53	24,25	272°52'53"	2
2	675141,20	2261486,78	18,10	273°16'6"	3
3	675123,14	2261485,68	4,40	268°0'48"	4
4	675123,25	2261481,28	17,29	86°15'8"	5
5	675105,97	2261481,96	15,97	273°7'23"	6
6	675106,21	2261465,99	24,90	266°27'36"	7
7	675131,08	2261464,83	1,82	90°46'56"	8
8	675131,02	2261463,01	10,29	269°13'11"	1

Площадь земельного участка: 680 кв.м.

59:03:0200007:2604/чзу1(3) (№ на чертеже 15.4)

№ точки	X	Y	Длины линий, м	Дирекционные углы	№ точки
1	675096,42	2261466,44	15,68	270°45'35"	2
2	675096,95	2261482,11	5,30	271°23'48"	3
3	675091,65	2261482,16	17,32	270°18'32"	4
4	675091,58	2261464,84	2,00	267°56'28"	5
5	675093,58	2261464,76	1,81	269°45'35"	6
6	675093,66	2261466,57	2,76	89°50'2"	1

Площадь земельного участка: 83 кв.м.

59:03:0200007:2604/чзу1(4) (№ на чертеже 15.5)

№ точки	X	Y	Длины линий, м	Дирекционные углы	№ точки
1	674915,40	2261030,92	363,56	226°16'44"	2
2	675141,11	2261315,93	56,94	218°18'24"	3
3	675141,18	2261372,87	46,20	268°27'28"	4
4	675095,00	2261374,17	6,65	89°58'33"	5
5	675095,19	2261380,82	3,91	272°13'22"	6
6	675091,28	2261380,78	47,90	269°12'38"	7
7	675091,11	2261332,88	297,53	142°31'38"	8
8	674909,26	2261097,39	12,97	193°19'24"	9
9	674903,91	2261085,57	186,99	165°34'35"	10
10	674786,80	2260939,79	6,21	292°58'13"	11
11	674792,77	2260938,10	16,41	164°31'7"	12
12	674806,79	2260929,58	5,43	194°55'17"	13
13	674812,00	2260928,05	7,60	196°30'59"	14
14	674819,60	2260928,07	128,60	231°49'9"	15
15	674898,83	2261029,37	16,64	133°22'27"	1

1	674940,47	2261073,36	2,38	220°18'7"	2
2	674942,52	2261074,56	10,44	224°57'18"	3
3	674945,17	2261084,66	2,49	224°14'50"	4

Изм. № подл.	Подп. и дата	Взам. инв. №			
			Изм.	Кол.уч.	Лист

Изм.	Кол.уч.	Лист	№ док.	Подп.	Дата
------	---------	------	--------	-------	------

2021/354/ДС186-1-ПМТ

Лист

87

4	674943,94	2261086,83	2,00	258°31'37"	5
5	674942,04	2261086,21	2,82	152°31'56"	6
6	674939,26	2261086,67	22,19	166°37'15"	7
7	674918,80	2261095,26	1,58	188°7'24"	8
8	674917,27	2261095,66	1,23	214°33'18"	9
9	674916,11	2261095,24	12,80	225°2'0"	10
10	674910,69	2261083,65	1,89	251°8'9"	11
11	674912,05	2261082,34	23,80	204°27'52"	12
12	674934,49	2261074,41	6,07	189°30'14"	1

Площадь земельного участка: 23615 кв.м.

59:03:0200007:2604/чзу1(5) (№ на чертеже 15.8)

№ точки	X	Y	Длины линий, м	Дирекционные углы	№ точки
1	674654,50	2260716,89	21,13	270°3'49"	2
2	674667,48	2260733,56	222,40	179°52'42"	3
3	674804,49	2260908,75	15,91	292°5'14"	4
4	674789,19	2260913,12	11,31	175°56'9"	5
5	674778,56	2260916,99	8,01	183°49'60"	6
6	674770,87	2260919,22	180,58	248°25'35"	7
7	674660,33	2260776,43	373,83	88°22'24"	8
8	674371,34	2261013,57	40,71	270°32'2"	9
9	674345,81	2260981,86	32,07	265°23'32"	10
10	674369,09	2260959,81	30,49	178°34'43"	11
11	674390,70	2260938,30	9,68	158°7'12"	12
12	674394,52	2260929,41	287,41	207°29'53"	13
13	674617,09	2260747,57	12,78	176°1'30"	14
14	674626,40	2260738,82	35,65	185°15'16"	1

Площадь земельного участка: 25973 кв.м.

59:03:0200007:2604/чзу1(6) (№ на чертеже 15.10)

№ точки	X	Y	Длины линий, м	Дирекционные углы	№ точки
1	674221,32	2260784,51	8,07	273°57'37"	2
2	674226,33	2260790,83	7,32	88°33'32"	3
3	674231,95	2260786,14	19,59	271°52'33"	4
4	674244,00	2260801,58	7,06	269°31'32"	5
5	674238,47	2260805,97	66,56	89°32'33"	6
6	674280,27	2260857,77	4,44	267°22'32"	7
7	674276,95	2260860,71	22,27	182°20'24"	8
8	674259,69	2260874,78	44,63	270°14'1"	9
9	674231,63	2260840,07	55,63	206°57'36"	10
10	674220,07	2260785,65	1,69	239°37'40"	1

Площадь земельного участка: 2034 кв.м.

59:03:0200007:2604/чзу1(7) (№ на чертеже 15.12)

№ точки	X	Y	Длины линий, м	Дирекционные углы	№ точки
1	674220,54	2260803,28	31,90	269°0'17"	2

Изн. № подл.	Подп. и дата	Взам. инв. №			
			Изм.	Кол.уч.	Лист

2021/354/ДС186-1-ПМТ

Лист

88

2	674227,14	2260834,49	36,09	333°6'17"	3
3	674204,51	2260806,38	16,33	297°53'27"	1

Площадь земельного участка: 260 кв.м.

59:03:0200007 - :ЗУ2(1) (№ на чертеже 23)

№ точки	X	Y	Длины линий, м	Дирекционные углы	№ точки
1	674915,40	2261030,92	16,64	313°24'53"	2
2	674898,83	2261029,37	128,61	226°37'31"	3
3	674819,60	2260928,07	0,34	308°54'13"	4
4	674819,94	2260928,07	10,75	171°9'44"	5
5	674830,59	2260926,58	2,64	173°12'12"	6
6	674833,15	2260925,91	133,39	246°41'28"	1

Площадь земельного участка: 1576 кв.м.

59:03:0200007 - :ЗУ2(2) (№ на чертеже 25)

№ точки	X	Y	Длины линий, м	Дирекционные углы	№ точки
1	674663,82	2260709,32	21,37	271°10'45"	2
2	674676,95	2260726,18	227,26	179°52'53"	3
3	674816,95	2260905,20	12,95	292°5'18"	4
4	674804,50	2260908,76	222,41	247°54'39"	5
5	674667,48	2260733,56	21,13	180°7'18"	6
6	674654,50	2260716,89	12,01	268°49'7"	1

Площадь земельного участка: 2954 кв.м.

Общество с ограниченной ответственностью «УРАЛХИМ-ТРАНС» - Аренда**59:03:0200008:1341/чзу1 (№ на чертеже 13)**

№ точки	X	Y	Длины линий, м	Дирекционные углы	№ точки
1	675106,24	2261464,17	1,82	273°36'36"	2
2	675106,21	2261465,99	9,80	266°25'26"	3
3	675096,42	2261466,44	1,81	270°43'60"	4
4	675096,36	2261464,63	9,89	269°13'58"	1

Площадь земельного участка: 18 кв.м.

59:03:0200007:2309/чзу1 (№ на чертеже 16.1)

№ точки	X	Y	Длины линий, м	Дирекционные углы	№ точки
1	675131,02	2261463,01	1,82	270°47'31"	2
2	675131,08	2261464,83	24,90	269°13'4"	3
3	675106,21	2261465,99	1,82	273°36'54"	4
4	675106,24	2261464,17	24,81	266°22'32"	1

Площадь земельного участка: 45 кв.м.

59:03:0200007:2317/чзу1 (№ на чертеже 17)

№ точки	X	Y	Длины линий, м	Дирекционные углы	№ точки
1	675096,36	2261464,63	1,81	270°46'44"	2
2	675096,42	2261466,44	2,76	269°12'7"	3
3	675093,66	2261466,57	1,81	270°9'58"	4

Взам. инв. №	
Подп. и дата	
Инв. № подл.	

Изм.	Кол.уч.	Лист	№док.	Подп.	Дата
------	---------	------	-------	-------	------

2021/354/ДС186-1-ПМТ

Лист

89

4	675093,58	2261464,76	2,78	269°51'12"	1
---	-----------	------------	------	------------	---

Площадь земельного участка: 5 кв.м.

59:03:0200007:2669/чзу1 (№ на чертеже 19.1)

№ точки	X	Y	Длины линий, м	Дирекционные углы	№ точки
1	675141,24	2261422,35	0,75	273°35'46"	2
2	675141,23	2261423,10	17,66	266°18'57"	3
3	675123,59	2261423,89	16,88	179°59'48"	4
4	675106,73	2261424,65	10,09	181°2'54"	5
5	675096,64	2261424,92	5,21	178°36'42"	6
6	675091,44	2261425,19	0,67	272°42'55"	7
7	675091,44	2261424,52	1,52	267°39'8"	8
8	675092,95	2261424,45	48,34	180°3'51"	1

Площадь земельного участка: 37 кв.м.

59:03:0200007:100/чзу1 (№ на чертеже 20.1)

№ точки	X	Y	Длины линий, м	Дирекционные углы	№ точки
1	675141,20	2261387,29	35,06	273°25'45"	2
2	675141,24	2261422,35	48,34	267°35'3"	3
3	675092,95	2261424,45	1,52	179°56'9"	4
4	675091,44	2261424,52	34,17	272°17'57"	5
5	675091,28	2261390,35	50,01	266°45'6"	1

Площадь земельного участка: 1726 кв.м.

59:03:0200007:2298/чзу1 (№ на чертеже 21.1)

№ точки	X	Y	Длины линий, м	Дирекционные углы	№ точки
1	675141,20	2261372,87	14,42	271°37'25"	2
2	675141,20	2261387,29	49,98	266°29'9"	3
3	675091,31	2261390,35	9,57	273°17'46"	4
4	675091,28	2261380,78	3,91	270°46'40"	5
5	675095,19	2261380,82	6,65	87°47'32"	6
6	675095,00	2261374,17	46,22	270°1'27"	1

Площадь земельного участка: 736 кв.м.

Акционерное общество «Объединенная химическая компания «УРАЛХИМ» - Собственность**59:03:0000000:86/чзу1 (№ на чертеже 14)**

№ точки	X	Y	Длины линий, м	Дирекционные углы	№ точки
1	675141,20	2261486,78	10,02	266°48'50"	2
2	675141,15	2261496,79	18,31	273°11'43"	3
3	675122,88	2261495,68	10,00	267°59'57"	4
4	675123,14	2261485,68	18,10	271°59'30"	1

Площадь земельного участка: 182 кв.м.

59:03:0000000:52/чзу1(1) (№ на чертеже 44.1)

№ точки	X	Y	Длины линий, м	Дирекционные углы	№ точки
1	673691,96	2260676,15	8,70	309°50'12"	2
2	673683,26	2260676,36	22,49	234°11'12"	3

Взам. инв. №	
Подп. и дата	
Инв. № подл.	

Изм.	Кол.уч.	Лист	№ док.	Подп.	Дата

2021/354/ДС186-1-ПМТ

Лист

90

3	673669,67	2260658,44	46,97	121°57'35"	4
4	673622,90	2260662,73	8,70	259°55'46"	5
5	673620,60	2260654,33	24,08	274°55'19"	6
6	673644,29	2260649,99	22,96	184°57'30"	7
7	673667,15	2260647,82	37,66	234°12'26"	1

Площадь земельного участка: 656 кв.м.

59:03:0000000:52/чзу1(2) (№ на чертеже 44.2)

№ точки	X	Y	Длины линий, м	Дирекционные углы	№ точки
1	673404,94	2260509,99	18,75	266°33'46"	2
2	673415,78	2260525,28	32,96	272°18'19"	3
3	673388,16	2260543,26	48,48	95°6'43"	4
4	673410,88	2260586,09	39,88	173°22'26"	5
5	673433,51	2260618,93	8,11	179°59'43"	6
6	673438,11	2260625,61	12,28	269°52'24"	7
7	673428,01	2260632,60	50,07	269°43'5"	8
8	673399,31	2260591,58	66,32	180°46'49"	9
9	673362,03	2260536,73	50,55	272°16'44"	1

Площадь земельного участка: 2314 кв.м.

Открытое акционерное общество «Российские железные дороги» - Аренда**59:03:0000000:72/чзу1 (№ на чертеже 18.1)**

№ точки	X	Y	Длины линий, м	Дирекционные углы	№ точки
1	675141,23	2261423,10	39,44	272°28'54"	2
2	675141,29	2261462,53	10,29	267°25'39"	3
3	675131,02	2261463,01	7,48	179°59'9"	4
4	675123,55	2261463,36	17,33	180°0'13"	5
5	675106,24	2261464,17	9,89	180°0'48"	6
6	675096,36	2261464,63	2,50	179°55'3"	7
7	675093,86	2261464,75	0,28	180°42'10"	8
8	675093,58	2261464,76	2,00	179°45'17"	9
9	675091,58	2261464,84	39,66	272°5'5"	10
10	675091,44	2261425,19	5,21	267°17'5"	11
11	675096,64	2261424,92	10,09	181°23'18"	12
12	675106,73	2261424,65	16,88	178°57'6"	13
13	675123,59	2261423,89	17,66	180°0'12"	1

Площадь земельного участка: 1966 кв.м.

Открытое акционерное общество «Березникипромжелдортранс» - Собственность**59:03:0200007:2349/чзу1(1) (№ на чертеже 27.1)**

№ точки	X	Y	Длины линий, м	Дирекционные углы	№ точки
1	674373,99	2260937,02	5,85	285°21'35"	2
2	674377,50	2260941,69	11,19	257°23'1"	3
3	674370,24	2260950,21	13,24	186°14'21"	4
4	674360,61	2260959,29	20,95	178°59'35"	5
5	674345,62	2260973,93	4,83	183°38'23"	6

Взам. инв. №	
Подп. и дата	
Инв. № подл.	

Изм.	Кол.уч.	Лист	№док.	Подп.	Дата

2021/354/ДС186-1-ПМТ

Лист

91

6	674341,96	2260977,08	4,99	271°50'26"	7
7	674338,83	2260973,19	4,35	268°10'42"	8
8	674342,13	2260970,36	20,95	176°20'30"	9
9	674357,12	2260955,72	17,36	178°20'34"	10
10	674369,18	2260943,24	7,86	173°40'54"	1

Площадь земельного участка: 261 кв.м.

59:03:0200007:2349/чзу1(2) (№ на чертеже 27.3)

№ точки	X	Y	Длины линий, м	Дирекционные углы	№ точки
1	674299,52	2260839,39	17,69	275°3'11"	2
2	674311,08	2260852,77	53,92	271°11'27"	3
3	674269,56	2260887,17	15,84	271°5'59"	4
4	674259,69	2260874,78	22,27	269°21'47"	5
5	674276,95	2260860,71	4,44	177°38'59"	6
6	674280,27	2260857,77	13,54	179°58'12"	7
7	674290,40	2260848,79	13,10	175°40'24"	1

Площадь земельного участка: 864 кв.м.

59:03:0200007:2349/чзу1(3) (№ на чертеже 27.5)

№ точки	X	Y	Длины линий, м	Дирекционные углы	№ точки
1	674213,57	2260725,84	5,24	280°49'29"	2
2	674216,38	2260730,27	29,36	258°56'43"	3
3	674195,06	2260750,45	4,00	179°57'14"	4
4	674192,16	2260753,20	8,74	180°39'30"	5
5	674185,75	2260759,14	5,24	274°0'5"	6
6	674182,47	2260755,05	42,67	265°36'58"	1

Площадь земельного участка: 221 кв.м.

59:03:0200007:2349/чзу1(4) (№ на чертеже 27.7)

№ точки	X	Y	Длины линий, м	Дирекционные углы	№ точки
1	674197,30	2260695,51	4,75	270°38'9"	2
2	674199,54	2260699,69	33,62	268°56'31"	3
3	674170,22	2260716,13	6,81	179°42'7"	4
4	674164,30	2260719,49	5,00	270°5'49"	5
5	674161,84	2260715,14	6,81	269°56'37"	6
6	674167,77	2260711,78	33,71	180°40'47"	1

Площадь земельного участка: 198 кв.м.

59:03:0200007:2349/чзу1(5) (№ на чертеже 27.9)

№ точки	X	Y	Длины линий, м	Дирекционные углы	№ точки
1	674143,87	2260595,95	4,58	267°25'48"	2
2	674146,03	2260599,98	25,00	271°35'9"	3
3	674123,69	2260611,19	9,46	181°49'46"	4
4	674115,10	2260615,16	4,94	267°16'26"	5
5	674112,82	2260610,78	4,10	272°53'47"	6

Взам. инв. №
Подп. и дата
Инв. № подл.

Изм.	Кол.уч.	Лист	№док.	Подп.	Дата
------	---------	------	-------	-------	------

2021/354/ДС186-1-ПМТ

Лист

92

6	674116,54	2260609,07	30,32	178°59'5"	1
Площадь земельного участка: 167 кв.м.					
59:03:0200007:2349/чз1(6) (№ на чертеже 27.11)					
№ точки	X	Y	Длины линий, м	Дирекционные углы	№ точки
1	674122,81	2260556,71	5,02	260°47'12"	2
2	674125,12	2260561,17	0,37	282°16'27"	3
3	674124,77	2260561,26	36,57	176°50'20"	4
4	674090,05	2260572,75	22,60	181°26'22"	5
5	674068,42	2260579,31	14,70	183°34'55"	6
6	674054,11	2260582,69	11,10	185°3'26"	7
7	674043,12	2260584,28	31,78	182°37'0"	8
8	674011,49	2260587,39	23,71	180°21'51"	9
9	673987,88	2260589,56	17,16	178°37'24"	10
10	673970,84	2260591,54	20,07	178°58'56"	11
11	673950,95	2260594,21	27,04	176°41'20"	12
12	673924,40	2260599,35	50,52	180°36'52"	13
13	673874,70	2260608,42	70,87	180°22'20"	14
14	673804,90	2260620,69	36,33	181°8'7"	15
15	673769,00	2260626,27	5,00	270°5'19"	16
16	673768,24	2260621,33	36,22	269°54'57"	17
17	673804,03	2260615,77	70,85	178°51'27"	18
18	673873,81	2260603,50	50,30	179°38'29"	19
19	673923,29	2260594,48	24,30	179°19'19"	20
20	673947,14	2260589,84	23,39	183°8'46"	21
21	673970,31	2260586,64	16,31	180°42'44"	22
22	673986,49	2260584,61	24,62	182°4'14"	23
23	674011,01	2260582,43	31,78	179°25'39"	24
24	674042,63	2260579,30	9,65	175°55'38"	25
25	674052,14	2260577,67	17,24	177°3'36"	26
26	674068,96	2260573,89	20,39	175°52'30"	27
27	674088,48	2260568,00	36,14	178°34'48"	1

Площадь земельного участка: 1812 кв.м.

59:03:0200007:2349/чз1(7) (№ на чертеже 27.12)

№ точки	X	Y	Длины линий, м	Дирекционные углы	№ точки
1	673649,00	2260599,01	5,01	265°54'48"	2
2	673650,49	2260603,79	50,01	274°5'29"	3
3	673601,80	2260615,20	5,01	265°56'3"	4
4	673600,31	2260610,41	50,01	274°3'39"	1

Площадь земельного участка: 250 кв.м.

Общество с ограниченной ответственностью «Рейлвэй» - Аренда**59:03:0200007:2537/чз1 (№ на чертеже 29.1)**

№ точки	X	Y	Длины линий, м	Дирекционные углы	№ точки
1	674242,75	2260764,90	44,23	275°8'28"	2

Изм. № подл.	Подп. и дата	Взам. инв. №			
			Изм.	Кол.уч.	Лист

2021/354/ДС186-1-ПМТ

Лист

93

2	674269,56	2260800,08	49,42	180°0'37"	3
3	674299,52	2260839,39	13,10	261°25'24"	4
4	674290,40	2260848,79	13,54	184°19'36"	5
5	674280,27	2260857,77	66,56	272°39'16"	6
6	674238,47	2260805,97	7,06	270°27'27"	7
7	674244,00	2260801,58	19,59	90°28'28"	8
8	674231,95	2260786,14	7,32	88°7'27"	9
9	674226,33	2260790,83	8,07	271°26'28"	10
10	674221,32	2260784,51	29,05	265°56'49"	1

Площадь земельного участка: 2473 кв.м.

Российская Федерация - Собственность**59:03:0200010:2/чзу1 (№ на чертеже 45.1)**

№ точки	X	Y	Длины линий, м	Дирекционные углы	№ точки
1	673362,03	2260536,72	47,89	268°37'18"	2
2	673388,95	2260576,33	68,25	265°4'7"	3
3	673336,01	2260619,41	24,76	274°49'0"	4
4	673322,05	2260598,96	7,63	269°53'55"	5
5	673328,34	2260594,65	18,26	90°22'52"	6
6	673318,12	2260579,52	5,99	89°14'4"	7
7	673313,20	2260582,94	3,49	270°39'31"	8
8	673311,24	2260580,05	1,50	90°33'33"	9
9	673309,99	2260580,88	8,90	269°21'39"	10
10	673304,98	2260573,52	67,88	271°24'1"	1

Площадь земельного участка: 3295 кв.м.

Общество с ограниченной ответственностью «Сода-хлорат» - Собственность**59:03:0000000:171/чзу1 (№ на чертеже 22.1)**

№ точки	X	Y	Длины линий, м	Дирекционные углы	№ точки
1	674940,47	2261073,36	2,38	220°18'7"	2
2	674942,52	2261074,56	10,44	224°57'18"	3
3	674945,17	2261084,66	2,49	224°14'50"	4
4	674943,94	2261086,83	2,00	258°31'37"	5
5	674942,04	2261086,21	2,82	152°31'56"	6
6	674939,26	2261086,67	22,20	166°37'51"	7
7	674918,79	2261095,26	1,57	188°1'16"	8
8	674917,27	2261095,66	1,23	214°38'50"	9
9	674916,11	2261095,24	12,80	225°2'0"	10
10	674910,69	2261083,65	1,89	251°8'9"	11
11	674912,05	2261082,34	23,80	204°27'52"	12

Взам. инв. №
Подп. и дата
Инв. № подл.

2021/354/ДС186-1-ПМТ

Лист

94

12	674934,49	2261074,41	6,07	189°30'14"	1
Площадь земельного участка: 437 кв.м.					
59:03:0200007:2599/чзу1(1) (№ на чертеже 26.1)					
№ точки	X	Y	Длины линий, м	Дирекционные углы	№ точки
1	674394,51	2260929,41	9,68	329°2'47"	2
2	674390,70	2260938,30	30,49	201°55'13"	3
3	674369,09	2260959,81	32,07	181°25'39"	4
4	674345,81	2260981,86	6,14	274°35'49"	5
5	674341,96	2260977,08	4,83	268°9'32"	6
6	674345,62	2260973,93	20,95	176°21'37"	7
7	674360,61	2260959,29	13,24	181°0'25"	8
8	674370,24	2260950,21	11,19	173°45'39"	9
9	674377,50	2260941,69	20,99	193°43'18"	1

Площадь земельного участка: 404 кв.м.

59:03:0200007:2599/чзу1(2) (№ на чертеже 26.3)

№ точки	X	Y	Длины линий, м	Дирекционные углы	№ точки
1	674311,08	2260852,77	19,14	303°59'58"	2
2	674312,96	2260871,81	22,18	239°26'46"	3
3	674295,06	2260884,91	14,52	88°44'52"	4
4	674303,89	2260896,44	1,55	230°51'20"	5
5	674303,53	2260897,95	18,67	36°13'8"	6
6	674317,75	2260885,86	7,47	93°42'4"	7
7	674313,29	2260879,87	0,67	267°19'57"	8
8	674313,81	2260879,44	22,20	270°3'3"	9
9	674327,87	2260896,63	4,42	194°22'23"	10
10	674329,73	2260900,64	38,42	255°46'21"	11
11	674299,93	2260924,89	11,73	270°17'56"	12
12	674292,58	2260915,75	15,59	268°12'43"	13
13	674304,41	2260905,60	25,00	91°14'52"	14
14	674288,55	2260886,28	15,35	90°59'1"	15
15	674276,52	2260895,81	11,10	269°33'23"	16
16	674269,56	2260887,17	53,92	269°12'13"	1

Площадь земельного участка: 1404 кв.м.

59:03:0200007:2596/чзу1(1) (№ на чертеже 28.1)

№ точки	X	Y	Длины линий, м	Дирекционные углы	№ точки
1	674373,99	2260937,02	7,86	283°53'47"	2
2	674369,18	2260943,24	17,36	186°19'6"	3
3	674357,12	2260955,72	20,95	181°39'26"	4
4	674342,13	2260970,36	4,35	183°39'30"	5
5	674338,83	2260973,19	62,02	271°49'20"	6
6	674299,93	2260924,89	38,42	269°42'4"	7
7	674329,73	2260900,64	23,24	284°32'15"	8

Взам. инв. №	Подп. и дата	Инв. № подл.							Лист
			2021/354/ДС186-1-ПМТ						95
Изм.	Кол.уч.	Лист	№док.	Подп.	Дата				

8	674339,41	2260921,77	37,79	138°24'32"	1
---	-----------	------------	-------	------------	---

Площадь земельного участка: 2374 кв.м.

59:03:0200007:2596/чзу1(2) (№ на чертеже 28.3)

№ точки	X	Y	Длины линий, м	Дирекционные углы	№ точки
1	674288,55	2260886,28	25,00	269°0'53"	2
2	674304,41	2260905,60	15,59	268°45'9"	3
3	674292,58	2260915,75	25,60	271°47'17"	4
4	674276,52	2260895,81	15,35	270°26'41"	1

Площадь земельного участка: 391 кв.м.

59:03:0200007:2596/чзу1(3) (№ на чертеже 28.5)

№ точки	X	Y	Длины линий, м	Дирекционные углы	№ точки
1	674312,96	2260871,81	7,68	299°49'60"	2
2	674313,81	2260879,44	0,67	237°1'20"	3
3	674313,29	2260879,87	7,47	92°40'3"	4
4	674317,75	2260885,86	18,67	266°17'56"	5
5	674303,53	2260897,95	1,55	323°46'52"	6
6	674303,89	2260896,44	14,52	129°8'40"	7
7	674295,06	2260884,91	22,18	271°15'8"	1

Площадь земельного участка: 277 кв.м.

59:03:0000000:89/чзу1 (№ на чертеже 30.1)

№ точки	X	Y	Длины линий, м	Дирекционные углы	№ точки
1	674240,91	2260762,49	3,04	275°8'38"	2
2	674242,75	2260764,90	29,05	264°51'14"	3
3	674221,32	2260784,51	1,69	180°5'34"	4
4	674220,07	2260785,65	55,45	120°22'20"	5
5	674231,59	2260839,89	7,00	332°30'14"	6
6	674227,14	2260834,49	31,90	207°32'54"	7
7	674220,54	2260803,28	18,97	179°59'6"	8
8	674216,61	2260784,72	32,94	239°30'1"	1

Площадь земельного участка: 267 кв.м.

59:03:0200007:15/чзу1 (№ на чертеже 31.1)

№ точки	X	Y	Длины линий, м	Дирекционные углы	№ точки
1	674216,38	2260730,27	40,50	276°9'7"	2
2	674240,91	2260762,49	32,94	264°49'35"	3
3	674216,61	2260784,72	18,97	120°29'59"	4
4	674220,54	2260803,28	16,33	271°0'58"	5
5	674204,50	2260806,38	11,02	325°10'12"	6
6	674212,19	2260798,48	47,40	101°51'59"	7
7	674185,75	2260759,14	5,16	261°20'14"	8
8	674189,55	2260755,65	3,58	179°22'38"	9
9	674192,16	2260753,20	4,00	179°42'35"	10

Изн. № подл.	Подп. и дата	Взам. инв. №			
			Изм.	Кол.уч.	Лист

2021/354/ДС186-1-ПМТ

Лист

96

10	674195,06	2260750,45	29,36	180°2'45"	1
----	-----------	------------	-------	-----------	---

Площадь земельного участка: 1888 кв.м.

59:03:0200007:2663/чзу1(1) (№ на чертеже 32.1)

№ точки	X	Y	Длины линий, м	Дирекционные углы	№ точки
1	674199,54	2260699,69	29,68	271°3'33"	2
2	674213,57	2260725,84	42,67	255°0'59"	3
3	674182,47	2260755,05	4,53	309°12'33"	4
4	674182,15	2260750,54	17,61	153°53'30"	5
5	674173,32	2260735,30	3,57	270°10'41"	6
6	674176,42	2260733,52	6,99	88°21'50"	7
7	674172,76	2260727,57	3,44	89°49'11"	8
8	674169,84	2260729,38	11,33	272°29'46"	9
9	674164,30	2260719,49	6,81	269°40'3"	10
10	674170,22	2260716,13	33,62	180°17'54"	1

Площадь земельного участка: 1361 кв.м.

59:03:0200007:2663/чзу1(2) (№ на чертеже 32.3)

№ точки	X	Y	Длины линий, м	Дирекционные углы	№ точки
1	674197,30	2260695,51	33,71	269°21'48"	2
2	674167,77	2260711,78	6,81	179°19'13"	3
3	674161,84	2260715,14	6,92	293°46'23"	4
4	674161,15	2260708,26	37,62	155°6'50"	5
5	674141,97	2260675,90	19,78	183°54'13"	6
6	674133,07	2260658,23	2,45	90°0'4"	7
7	674130,88	2260659,33	8,32	269°51'7"	8
8	674127,12	2260651,92	0,66	268°32'52"	9
9	674127,70	2260651,60	5,00	90°2'11"	10
10	674125,33	2260647,20	5,04	180°22'20"	11
11	674122,97	2260642,75	3,30	270°40'10"	12
12	674125,90	2260641,24	6,40	90°23'47"	13
13	674123,01	2260635,53	1,58	268°55'11"	14
14	674124,40	2260634,79	8,32	89°59'46"	15
15	674120,50	2260627,44	0,89	270°39'41"	16
16	674121,29	2260627,04	13,39	89°45'41"	17
17	674115,10	2260615,16	9,46	272°43'22"	18
18	674123,69	2260611,19	25,00	178°10'37"	19
19	674146,03	2260599,98	108,41	268°24'43"	1

Площадь земельного участка: 4188 кв.м.

59:03:0200007:2663/чзу1(3) (№ на чертеже 32.5)

№ точки	X	Y	Длины линий, м	Дирекционные углы	№ точки
1	674143,87	2260595,95	30,32	272°34'15"	2
2	674116,54	2260609,07	4,10	181°0'55"	3
3	674112,82	2260610,78	28,55	267°7'42"	4
4	674099,63	2260585,46	46,91	99°13'4"	5

Взам. инв. №

Подп. и дата

Инв. № подл.

Изм.	Кол.уч.	Лист	№док.	Подп.	Дата
------	---------	------	-------	-------	------

2021/354/ДС186-1-ПМТ

Лист

97

5	674055,09	2260600,18	3,28	96°4'46"	6
6	674055,79	2260603,38	36,83	270°0'3"	7
7	674019,79	2260611,17	3,59	270°12'54"	8
8	674019,05	2260607,66	31,18	90°16'47"	9
9	673988,52	2260613,99	3,08	92°48'8"	10
10	673989,00	2260617,03	17,49	265°19'2"	11
11	673971,99	2260621,14	12,08	211°40'10"	12
12	673960,51	2260617,40	10,19	155°53'5"	13
13	673950,38	2260618,47	1,51	265°55'51"	14
14	673950,11	2260616,98	3,29	91°32'6"	15
15	673946,86	2260617,47	29,22	179°54'51"	16
16	673917,97	2260621,87	84,23	175°56'12"	17
17	673835,81	2260640,42	70,16	180°25'12"	18
18	673767,26	2260655,37	4,17	89°13'49"	19
19	673768,20	2260659,44	10,95	258°21'27"	20
20	673758,26	2260664,01	18,17	196°9'1"	21
21	673740,29	2260666,72	4,89	96°42'58"	22
22	673740,45	2260671,61	24,03	259°40'24"	23
23	673716,97	2260676,67	25,01	193°22'55"	24
24	673691,96	2260676,15	37,66	227°34'43"	25
25	673667,15	2260647,82	22,96	125°47'34"	26
26	673644,29	2260649,99	24,08	175°2'31"	27
27	673620,60	2260654,33	35,77	264°37'34"	28
28	673610,89	2260619,91	10,24	133°7'54"	29
29	673601,79	2260615,20	50,02	319°26'37"	30
30	673650,49	2260603,79	6,31	265°50'34"	31
31	673652,37	2260609,82	21,37	102°6'18"	32
32	673673,65	2260607,87	32,06	263°56'7"	33
33	673679,93	2260639,31	74,37	94°33'19"	34
34	673753,79	2260630,58	7,63	86°15'53"	35
35	673752,40	2260623,08	52,10	267°51'24"	36
36	673803,24	2260611,70	4,15	271°39'45"	37
37	673804,03	2260615,77	36,22	272°7'36"	38
38	673768,24	2260621,33	5,00	90°5'3"	39
39	673769,00	2260626,27	36,33	89°54'41"	40
40	673804,90	2260620,69	70,87	178°51'53"	41
41	673874,70	2260608,42	50,52	179°37'40"	42
42	673924,40	2260599,35	27,04	179°23'8"	43
43	673950,95	2260594,21	20,07	183°18'40"	44
44	673970,84	2260591,54	17,16	181°1'4"	45
45	673987,88	2260589,56	23,71	181°22'36"	46
46	674011,49	2260587,39	31,78	179°38'9"	47
47	674043,12	2260584,28	11,10	177°22'60"	48
48	674054,11	2260582,69	14,70	174°56'34"	49
49	674068,42	2260579,31	22,60	176°25'5"	50
50	674090,05	2260572,75	13,36	178°38'24"	51

Взам. инв. №	
Подп. и дата	
Инв. № подл.	

Изм.	Кол.уч.	Лист	№док.	Подп.	Дата

2021/354/ДС186-1-ПМТ

Лист

98

51	674102,74	2260568,57	30,07	262°45'57"	52
52	674115,67	2260595,72	17,90	89°52'28"	53
53	674131,81	2260587,99	6,87	179°39'21"	54
54	674137,99	2260584,99	12,44	267°42'54"	1

Площадь земельного участка: 14635 кв.м.

59:03:0200007:2663/чзу1(4) (№ на чертеже 32.7)

№ точки	X	Y	Длины линий, м	Дирекционные углы	№ точки
1	673700,79	2260605,45	5,78	256°34'8"	2
2	673702,48	2260610,98	2,67	277°52'34"	3
3	673699,84	2260611,40	5,94	267°24'34"	4
4	673698,63	2260605,58	2,16	278°8'43"	1

Площадь земельного участка: 14 кв.м.

59:03:0200007:2663/чзу1(5) (№ на чертеже 32.8)

№ точки	X	Y	Длины линий, м	Дирекционные углы	№ точки
1	674089,84	2260555,19	11,81	280°5'36"	2
2	674092,29	2260566,74	4,01	263°40'46"	3
3	674088,48	2260568,00	20,39	181°30'31"	4
4	674068,96	2260573,89	17,24	184°7'30"	5
5	674052,14	2260577,67	9,65	182°56'24"	6
6	674042,63	2260579,30	31,78	184°4'22"	7
7	674011,01	2260582,43	24,62	180°34'21"	8
8	673986,49	2260584,61	16,31	177°55'46"	9
9	673970,31	2260586,64	23,39	179°17'16"	10
10	673947,14	2260589,84	24,30	176°51'14"	11
11	673923,29	2260594,48	6,70	180°41'21"	12
12	673916,70	2260595,68	9,21	273°30'6"	13
13	673915,61	2260586,54	88,66	264°11'55"	14
14	674002,13	2260567,17	13,85	249°49'3"	15
15	674009,63	2260578,81	45,54	116°20'59"	16
16	674054,88	2260573,69	20,88	175°12'45"	17
17	674075,36	2260569,62	13,60	133°28'9"	18
18	674082,61	2260558,12	7,80	215°41'55"	1

Площадь земельного участка: 1485 кв.м.

59:03:0200007:2663/чзу1(6) (№ на чертеже 32.9)

№ точки	X	Y	Длины линий, м	Дирекционные углы	№ точки
1	673620,75	2260508,52	94,79	268°0'16"	2
2	673649,00	2260599,01	50,01	274°8'56"	3
3	673600,31	2260610,41	21,20	265°56'25"	4
4	673594,03	2260590,17	28,23	271°1'7"	5
5	673621,13	2260582,28	71,36	87°31'35"	6
6	673598,25	2260514,69	23,33	273°21'40"	1

Площадь земельного участка: 2721 кв.м.

Взам. инв. №	
Подп. и дата	
Инв. № подл.	

Изм.	Кол.уч.	Лист	№док.	Подп.	Дата

2021/354/ДС186-1-ПМТ

Лист

99

59:03:0200007:2661/чзу1(1) (№ на чертеже 33.1)

№ точки	X	Y	Длины линий, м	Дирекционные углы	№ точки
1	674122,97	2260642,75	5,04	269°19'50"	2
2	674125,33	2260647,20	5,00	179°37'40"	3
3	674127,70	2260651,60	0,66	270°2'26"	4
4	674127,12	2260651,92	10,05	271°22'30"	5
5	674122,57	2260642,96	0,45	269°37'33"	6
6	674122,97	2260642,75	5,04	269°19'50"	1

Площадь земельного участка: 6 кв.м.

59:03:0200007:2661/чзу1(2) (№ на чертеже 33.2)

№ точки	X	Y	Длины линий, м	Дирекционные углы	№ точки
1	674120,50	2260627,44	8,32	269°20'19"	2
2	674124,40	2260634,79	1,58	270°0'14"	3
3	674123,01	2260635,53	8,60	267°50'53"	4
4	674118,70	2260628,09	0,58	298°49'53"	5
5	674119,27	2260628,08	1,39	153°58'41"	1

Площадь земельного участка: 15 кв.м.

59:03:0200007:2661/чзу1(3) (№ на чертеже 33.3)

№ точки	X	Y	Длины линий, м	Дирекционные углы	№ точки
1	673950,11	2260616,98	1,51	268°31'53"	2
2	673950,38	2260618,47	32,44	268°52'28"	3
3	673918,56	2260624,79	2,98	269°50'16"	4
4	673917,97	2260621,87	18,06	272°44'12"	5
5	673935,83	2260619,15	14,45	180°1'10"	1

Площадь земельного участка: 73 кв.м.

59:03:0200007:2559/чзу1 (№ на чертеже 34)

№ точки	X	Y	Длины линий, м	Дирекционные углы	№ точки
1	674125,12	2260561,17	10,81	256°35'47"	2
2	674130,29	2260570,66	16,26	180°18'33"	3
3	674137,99	2260584,99	6,87	272°18'32"	4
4	674131,81	2260587,99	17,90	180°20'39"	5
5	674115,67	2260595,72	30,07	270°7'32"	6
6	674102,74	2260568,57	23,21	277°6'32"	7
7	674124,77	2260561,26	0,37	183°12'25"	1

Площадь земельного участка: 688 кв.м.

59:03:0200007:2558/чзу1 (№ на чертеже 35)

№ точки	X	Y	Длины линий, м	Дирекционные углы	№ точки
1	674116,24	2260544,49	13,87	263°48'25"	2
2	674122,81	2260556,71	32,13	280°2'54"	3
3	674092,29	2260566,74	11,81	276°13'21"	4
4	674089,84	2260555,19	28,49	259°55'20"	1

Площадь земельного участка: 385 кв.м.

Взам. инв. №	
Подп. и дата	
Инв. № подл.	

Изм.	Кол.уч.	Лист	№док.	Подп.	Дата

2021/354/ДС186-1-ПМТ

Лист

10

59:03:0200007:2557/чзу1 (№ на чертеже 36)

№ точки	X	Y	Длины линий, м	Дирекционные углы	№ точки
1	673915,61	2260586,54	9,21	275°47'12"	2
2	673916,70	2260595,68	43,60	266°29'7"	3
3	673873,81	2260603,50	21,69	180°22'32"	4
4	673852,45	2260607,25	6,42	269°7'12"	5
5	673851,24	2260600,95	21,79	268°11'19"	6
6	673872,50	2260596,18	44,17	180°2'39"	1

Площадь земельного участка: 515 кв.м.

59:03:0200007:2561/чзу1 (№ на чертеже 37)

№ точки	X	Y	Длины линий, м	Дирекционные углы	№ точки
1	673917,97	2260621,87	2,98	271°19'7"	2
2	673918,56	2260624,79	10,41	270°10'9"	3
3	673908,35	2260626,82	62,65	178°45'15"	4
4	673847,18	2260640,36	11,15	178°58'39"	5
5	673836,34	2260642,96	2,60	271°46'9"	6
6	673835,81	2260640,42	84,23	269°0'41"	1

Площадь земельного участка: 219 кв.м.

59:03:0200007:2588/чзу1 (№ на чертеже 38)

1	673851,24	2260600,95	6,42	271°45'24"	2
2	673852,45	2260607,25	49,16	270°51'28"	3
3	673804,03	2260615,77	4,15	269°1'21"	4
4	673803,24	2260611,70	27,79	268°19'4"	5
5	673830,36	2260605,61	21,40	180°2'42"	1

Площадь земельного участка: 260 кв.м.

59:03:0200007:2563/чзу1 (№ на чертеже 39)

№ точки	X	Y	Длины линий, м	Дирекционные углы	№ точки
1	673835,81	2260640,42	2,60	270°34'7"	2
2	673836,34	2260642,96	3,45	268°26'41"	3
3	673832,98	2260643,75	63,65	180°12'41"	4
4	673770,98	2260658,16	3,06	168°21'46"	5
5	673768,20	2260659,44	4,17	281°38'33"	6
6	673767,26	2260655,37	70,16	270°46'11"	1

Площадь земельного участка: 217 кв.м.

59:03:0200007:2587/чзу1 (№ на чертеже 40.1)

№ точки	X	Y	Длины линий, м	Дирекционные углы	№ точки
1	673752,40	2260623,08	7,63	272°8'36"	2
2	673753,79	2260630,58	74,37	273°44'7"	3
3	673679,93	2260639,31	32,06	265°26'41"	4
4	673673,65	2260607,87	25,09	276°3'53"	5
5	673698,63	2260605,58	5,94	263°31'7"	6
6	673699,84	2260611,40	2,67	92°35'26"	7

Взам. инв. №	
Подп. и дата	
Инв. № подл.	

Изм.	Кол.уч.	Лист	№док.	Подп.	Дата

2021/354/ДС186-1-ПМТ

Лист

10

7	673702,48	2260610,98	21,44	262°46'42"	8
8	673708,51	2260631,55	43,19	95°28'14"	9
9	673750,93	2260623,41	1,51	178°15'13"	1

Площадь земельного участка: 1156 кв.м.

59:03:0200007:2586/чзу1 (№ на чертеже 41.1)

№ точки	X	Y	Длины линий, м	Дирекционные углы	№ точки
1	673598,25	2260514,69	71,36	266°35'30"	2
2	673621,13	2260582,28	28,23	272°28'25"	3
3	673594,03	2260590,17	21,46	268°58'53"	4
4	673587,66	2260569,67	33,00	92°26'48"	5
5	673555,76	2260578,10	3,43	192°2'51"	6
6	673552,34	2260578,26	40,50	222°11'49"	7
7	673521,06	2260552,53	24,31	212°5'12"	8
8	673513,36	2260529,48	34,74	286°42'17"	9
9	673548,09	2260528,41	52,01	166°28'16"	1

Площадь земельного участка: 4636 кв.м.

59:03:0200007:2584/чзу1 (№ на чертеже 42.1)

№ точки	X	Y	Длины линий, м	Дирекционные углы	№ точки
1	673513,36	2260529,48	24,31	253°17'34"	2
2	673521,06	2260552,53	25,32	290°23'29"	3
3	673495,75	2260551,68	90,95	154°5'5"	4
4	673412,66	2260588,66	3,13	259°17'7"	5
5	673410,88	2260586,09	48,48	186°45'44"	6
6	673388,16	2260543,26	32,96	264°53'17"	7
7	673415,78	2260525,28	45,18	267°41'38"	8
8	673441,93	2260562,12	56,00	90°40'38"	9
9	673487,98	2260530,26	25,39	212°55'29"	1

Площадь земельного участка: 3484 кв.м.

59:03:0200007:2573/чзу1 (№ на чертеже 43.1)

№ точки	X	Y	Длины линий, м	Дирекционные углы	№ точки
1	673552,34	2260578,26	49,33	317°48'41"	2
2	673503,06	2260580,62	79,00	148°2'10"	3
3	673438,11	2260625,61	8,11	270°7'54"	4
4	673433,51	2260618,93	36,76	180°0'58"	5
5	673412,66	2260588,66	90,95	280°34'2"	6
6	673495,75	2260551,68	25,32	205°54'55"	7
7	673521,06	2260552,53	40,50	217°31'19"	1

Площадь земельного участка: 4144 кв.м.

Изм. № подл.	Подп. и дата	Взам. инв. №
--------------	--------------	--------------

Изм.	Кол.уч.	Лист	№док.	Подп.	Дата
------	---------	------	-------	-------	------

2021/354/ДС186-1-ПМТ

Лист

10

Изм. № подл.	Подп. и дата	Взам. инв. №					2021/354/ДС186-1-ПМТ		Лист
						10			
Изм.	Кол.уч.	Лист	№док.	Подп.	Дата				

3.1.2 Каталог координат характерных точек границ образуемых земельных участков (частей земельных участков) на период эксплуатации

Система координат МСК-59

Администрация Муниципального образования «Город Березники»

59:03:0200008:7/чзу2(1) (№ на чертеже 4.2)

№ точки	X	Y	Длины линий, м	Дирекционные углы	№ точки
1	675227,24	2261815,72	9,03	274°43'9"	2
2	675231,74	2261823,55	14,54	265°16'43"	3
3	675219,77	2261831,81	9,03	274°29'35"	4
4	675215,24	2261824,00	14,58	265°30'33"	1

Площадь части земельного участка: 131 кв.м.

59:03:0200008:7/чзу2(2) (№ на чертеже 4.3)

№ точки	X	Y	Длины линий, м	Дирекционные углы	№ точки
1	675210,44	2261785,53	8,98	272°55'48"	2
2	675214,51	2261793,53	14,68	267°7'58"	3
3	675201,78	2261800,83	8,18	269°39'41"	4
4	675197,67	2261793,76	0,77	180°36'37"	5
5	675197,29	2261793,09	15,17	269°39'56"	1

Площадь части земельного участка: 134 кв.м.

59:03:0200007:2604/чзу2(1) (№ на чертеже 15.3)

№ точки	X	Y	Длины линий, м	Дирекционные углы	№ точки
1	675123,55	2261465,18	16,10	273°43'53"	2
2	675123,25	2261481,28	17,29	266°41'7"	3
3	675105,97	2261481,96	15,97	273°7'23"	4
4	675106,21	2261465,99	17,36	266°27'36"	1

Площадь части земельного участка: 277 кв.м.

59:03:0200007:2604/чзу2(2) (№ на чертеже 15.6)

№ точки	X	Y	Длины линий, м	Дирекционные углы	№ точки
1	674943,94	2261086,83	55,27	213°45'48"	2
2	674978,09	2261130,28	76,82	179°3'54"	3
3	675026,54	2261189,90	164,87	181°38'35"	4
4	675126,81	2261320,78	52,54	218°40'34"	5
5	675125,69	226133,31	20,29	267°10'5"	6
6	675105,41	2261373,88	45,85	271°36'45"	7
7	675105,41	2261328,03	157,52	142°32'36"	8
8	675009,61	2261202,99	55,43	179°29'44"	9
9	674975,51	2261159,28	7,36	90°21'22"	10
10	674969,68	2261163,77	28,79	269°20'55"	11
11	674951,85	2261141,17	6,10	270°25'6"	12
12	674956,67	2261137,43	55,26	90°44'52"	13

Взам. инв. №

Подп. и дата

Инв. № подл.

Изм.	Кол.уч.	Лист	№док.	Подп.	Дата

2021/354/ДС186-1-ПМТ

Лист

10

13	674923,34	2261093,35	17,26	284°19'31"	14
14	674939,26	2261086,67	2,82	193°22'9"	15
15	674942,04	2261086,21	2,00	207°28'4"	1

Площадь части земельного участка: 7509 кв.м.

59:03:0200007:2604/чзз2(3) (№ на чертеже 15.7)

№ точки	X	Y	Длины линий, м	Дирекционные углы	№ точки
1	674898,83	2261029,37	57,37	179°53'45"	2
2	674934,26	2261074,49	21,07	288°40'18"	3
3	674914,39	2261081,51	38,11	252°22'22"	4
4	674891,41	2261051,11	41,63	179°28'34"	5
5	674866,00	2261018,14	7,90	91°59'46"	6
6	674859,58	2261022,74	26,46	268°0'20"	7
7	674843,43	2261001,78	8,04	265°1'6"	8
8	674849,35	2260996,34	56,19	94°48'22"	9
9	674814,92	2260951,94	7,89	94°7'30"	10
10	674808,35	2260956,31	23,75	267°14'31"	11
11	674794,25	2260937,20	14,67	275°8'1"	12
12	674806,79	2260929,58	5,43	194°55'17"	13
13	674812,00	2260928,05	7,60	196°30'59"	14
14	674819,60	2260928,07	128,60	231°49'9"	1

Площадь части земельного участка: 3945 кв.м.

59:03:0200007:2604/чзз2(4) (№ на чертеже 15.9)

№ точки	X	Y	Длины линий, м	Дирекционные углы	№ точки
1	674785,63	2260914,42	71,92	252°14'30"	2
2	674741,59	2260857,56	9,92	90°20'19"	3
3	674733,71	2260863,59	28,81	273°38'41"	4
4	674717,69	2260839,65	7,82	263°4'13"	5
5	674723,62	2260834,54	58,66	93°1'13"	6
6	674687,76	2260788,13	40,64	179°25'51"	7
7	674662,60	2260756,22	59,35	89°14'6"	8
8	674616,49	2260793,59	7,10	91°51'25"	9
9	674620,78	2260799,24	28,99	267°32'16"	10
10	674598,45	2260817,73	7,57	273°13'51"	11
11	674593,96	2260811,64	60,84	87°42'55"	12
12	674546,46	2260849,66	7,02	92°23'54"	13
13	674550,62	2260855,32	27,62	265°48'9"	14
14	674529,61	2260873,26	7,95	269°53'26"	15
15	674524,44	2260867,22	59,15	90°29'34"	16
16	674479,19	2260905,32	7,42	94°24'58"	17
17	674483,52	2260911,34	28,71	266°16'52"	18
18	674461,33	2260929,57	7,40	270°51'17"	19
19	674456,72	2260923,78	108,58	88°43'8"	20
20	674373,33	2260993,32	27,33	270°47'29"	21
21	674356,12	2260972,09	17,86	265°35'25"	22

Взам. инв. №

Подп. и дата

Инв. № подл.

Изм.	Кол.уч.	Лист	№док.	Подп.	Дата
------	---------	------	-------	-------	------

2021/354/ДС186-1-ПМТ

Лист

10

22	674369,09	2260959,81	3,61	178°34'43м	23
23	674371,65	2260957,26	7,37	275°30'8"	24
24	674376,32	2260962,96	370,77	90°4'21"	25
25	674663,27	2260728,16	6,85	271°23'24"	26
26	674667,48	2260733,56	222,40	179°52'29"	27
27	674804,49	2260908,75	15,91	292°5'14"	28
28	674789,19	2260913,12	3,79	175°56'9"	1

Площадь части земельного участка: 12815 кв.м.

59:03:0200007:2604/чзу2(5) (№ на чертеже 15.11)

№ точки	X	Y	Длины линий, м	Дирекционные углы	№ точки
1	674221,32	2260784,51	8,07	273°57'37"	2
2	674226,33	2260790,83	7,32	88°33'32"	3
3	674231,95	2260786,14	19,59	271°52'33"	4
4	674244,00	2260801,58	7,06	269°31'32"	5
5	674238,47	2260805,97	66,56	89°32'33"	6
6	674280,27	2260857,77	4,44	267°22'32"	7
7	674276,95	2260860,71	10,59	182°20'24"	8
8	674268,75	2260867,40	31,54	270°2'38"	9
9	674248,84	2260842,94	2,90	272°51'9"	10
10	674251,18	2260841,22	42,71	88°3'36"	11
11	674224,75	2260807,67	22,51	206°14'14"	12
12	674220,07	2260785,65	1,69	239°37'40"	1

Площадь части земельного участка: 1260 кв.м.

Общество с ограниченной ответственностью «УРАЛХИМ-ТРАНС» - Аренда**59:03:0200007:2309/чзу2 (№ на чертеже 16.2)**

№ точки	X	Y	Длины линий, м	Дирекционные углы	№ точки
1	675123,55	2261463,36	1,82	272°44'18"	2
2	675123,55	2261465,18	17,36	267°16'17"	3
3	675106,21	2261465,99	1,82	273°32'24"	4
4	675106,24	2261464,17	17,33	266°27'1"	1

Площадь части земельного участка: 31 кв.м.

59:03:0200007:2669/чзу2 (№ на чертеже 19.2)

1	675123,63	2261423,12	0,78	275°20'55"	2
2	675123,59	2261423,89	16,88	264°33'35"	3
3	675106,73	2261424,65	0,80	270°27'8"	4
4	675106,70	2261423,85	16,94	269°38'21"	1

Площадь части земельного участка: 13 кв.м.

59:03:0200007:100/чзу2 (№ на чертеже 20.2)

№ точки	X	Y	Длины линий, м	Дирекционные углы	№ точки
1	675125,37	2261388,26	34,90	276°21'44"	2
2	675123,63	2261423,12	16,94	264°39'5"	3
3	675106,70	2261423,85	34,39	270°21'39"	4

Взам. инв. №
Подп. и дата
Инв. № подл.

Изм.	Кол.уч.	Лист	№ док.	Подп.	Дата
------	---------	------	--------	-------	------

2021/354/ДС186-1-ПМТ

Лист

10

4	675105,42	2261389,48	19,98	268°37'33"	1
---	-----------	------------	-------	------------	---

Площадь части земельного участка: 638 кв.м.

59:03:0200007:2298/чзу2 (№ на чертеже 21.2)

№ точки	X	Y	Длины линий, м	Дирекционные углы	№ точки
1	675125,69	2261373,31	14,96	272°49'54"	2
2	675125,37	2261388,26	19,98	265°16'40"	3
3	675105,42	2261389,48	15,61	273°26'28"	4
4	675105,41	2261373,88	20,29	268°26'59"	1

Площадь части земельного участка: 307 кв.м.

59:03:0000000:52/чзу2 (№ на чертеже 44.3)

№ точки	X	Y	Длины линий, м	Дирекционные углы	№ точки
1	673394,02	2260521,87	14,73	270°48'56"	2
2	673401,97	2260534,27	14,51	269°36'12"	3
3	673389,82	2260542,18	1,98	180°0'0"	4
4	673388,16	2260543,26	17,95	181°4'37"	5
5	673372,93	2260552,77	14,14	267°46'34"	6
6	673364,98	2260541,07	34,82	270°43'40"	1

Площадь части земельного участка: 503 кв.м.

Открытое акционерное общество «Российские железные дороги» - Аренда**59:03:0000000:72/чзу2 (№ на чертеже 18.2)**

№ точки	X	Y	Длины линий, м	Дирекционные углы	№ точки
1	675123,59	2261423,89	39,47	272°38'20"	2
2	675123,55	2261463,36	17,33	267°15'46"	3
3	675106,24	2261464,17	39,52	273°23'22"	4
4	675106,73	2261424,65	16,88	266°42'31"	1

Площадь части земельного участка: 675 кв.м.

Открытое акционерное общество «Березникипромжелдортранс» - Собственность**59:03:0200007:2349/чзу2(1) (№ на чертеже 27.2)**

№ точки	X	Y	Длины линий, м	Дирекционные углы	№ точки
1	674364,34	2260948,25	5,49	276°56'45"	2
2	674367,80	2260952,51	9,88	265°43'6"	3
3	674360,61	2260959,29	11,60	178°59'35"	4
4	674352,31	2260967,39	5,01	275°17'14"	5
5	674349,16	2260963,50	11,13	264°42'46"	6
6	674357,12	2260955,72	10,39	178°20'34"	1

Площадь части земельного участка: 110 кв.м.

59:03:0200007:2349/чзу2(2) (№ на чертеже 27.4)

№ точки	X	Y	Длины линий, м	Дирекционные углы	№ точки
1	674286,99	2260851,81	16,11	273°9'19"	2
2	674297,00	2260864,44	21,40	268°45'43"	3
3	674280,51	2260878,09	13,39	271°3'49"	4

Изм. № подл.	Подп. и дата	Взам. инв. №				
			Изм.	Кол.уч.	Лист	№ док.

2021/354/ДС186-1-ПМТ

Лист

10

4	674272,17	2260867,63	3,43	132°22'53"	5
5	674268,74	2260867,40	10,59	317°14"	6
6	674276,95	2260860,71	4,44	177°38'59"	7
7	674280,27	2260857,77	8,98	179°58'12"	1

Площадь части земельного участка: 342 кв.м.

59:03:0200007:2349/чзу2(3) (№ на чертеже 27.6)

№ точки	X	Y	Длины линий, м	Дирекционные углы	№ точки
1	674197,61	2260740,83	5,24	273°22'7"	2
2	674200,97	2260744,86	8,14	266°24'5"	3
3	674195,06	2260750,45	4,00	179°57'14"	4
4	674192,16	2260753,20	3,58	180°17'28"	5
5	674189,55	2260755,65	5,16	180°37'21"	6
6	674185,75	2260759,14	5,24	273°44'47"	7
7	674182,47	2260755,05	20,78	265°36'58"	1

Площадь части земельного участка: 109 кв.м.

59:03:0200007:2349/чзу2(4) (№ на чертеже 27.8)

№ точки	X	Y	Длины линий, м	Дирекционные углы	№ точки
1	674183,95	2260702,86	4,86	269°15'45"	2
2	674186,35	2260707,09	18,49	270°18'55"	3
3	674170,22	2260716,13	6,81	179°42'7"	4
4	674164,30	2260719,49	5,00	270°5'48"	5
5	674161,84	2260715,14	6,81	269°56'39"	6
6	674167,77	2260711,78	18,48	180°40'47"	1

Площадь части земельного участка: 125 кв.м.

59:03:0200007:2349/чзу2(5) (№ на чертеже 27.10)

№ точки	X	Y	Длины линий, м	Дирекционные углы	№ точки
1	674120,92	2260606,97	5,05	262°25'59"	2
2	674123,69	2260611,19	9,46	278°24'26"	3
3	674115,10	2260615,16	4,94	267°16'43"	4
4	674112,82	2260610,78	4,10	272°53'47"	5
5	674116,54	2260609,07	4,86	178°59'5"	1

Площадь части земельного участка: 46 кв.м.

59:03:0200007:2349/чзу2(6) (№ на чертеже 27.13)

№ точки	X	Y	Длины линий, м	Дирекционные углы	№ точки
1	673633,38	2260602,67	5,01	265°38'25"	2
2	673634,89	2260607,45	19,77	274°21'60"	3
3	673615,64	2260611,95	5,01	265°48'1"	4
4	673614,15	2260607,17	19,75	274°11'34"	1

Площадь части земельного участка: 99 кв.м.

Взам. инв. №	
Подп. и дата	
Инв. № подл.	

Изм.	Кол.уч.	Лист	№док.	Подп.	Дата

2021/354/ДС186-1-ПМТ

Лист

10

Общество с ограниченной ответственностью «Рейлвэй» - Аренда**59:03:0200007:2537/чзу2 (№ на чертеже 29.2)**

№ точки	X	Y	Длины линий, м	Дирекционные углы	№ точки
1	674286,99	2260851,81	8,98	266°51'13"	2
2	674280,27	2260857,77	66,56	272°39'16"	3
3	674238,47	2260805,97	7,06	270°27'27"	4
4	674244,00	2260801,58	19,59	90°28'28"	5
5	674231,95	2260786,14	7,32	88°7'27"	6
6	674226,33	2260790,83	8,07	271°26'28"	7
7	674221,32	2260784,51	17,15	265°56'49"	8
8	674233,97	2260772,93	37,25	274°13'42"	9
9	674257,03	2260802,20	7,37	264°56'23"	10
10	674251,66	2260807,25	56,87	94°52'48"	1

Площадь части земельного участка: 1017 кв.м.

Российская Федерация - Собственность**59:03:0200010:2/чзу2 (№ на чертеже 45.2)**

№ точки	X	Y	Длины линий, м	Дирекционные углы	№ точки
1	673364,98	2260541,07	14,14	269°18'18"	2
2	673372,93	2260552,77	12,95	273°26'2"	3
3	673361,80	2260559,40	23,00	176°34'30"	4
4	673342,78	2260572,32	4,20	134°52'53"	5
5	673342,00	2260576,44	22,04	136°42'36"	6
6	673353,88	2260595,01	26,42	269°45'45"	7
7	673331,68	2260609,33	13,02	269°24'37"	8
8	673324,51	2260598,47	19,04	271°53'51"	9
9	673340,74	2260588,51	26,24	92°4'53"	10
10	673327,84	2260565,66	44,55	265°56'34"	1

Площадь части земельного участка: 1052 кв.м.

Общество с ограниченной ответственностью «Сода-хлорат» - Собственность**59:03:0000000:171/чзу2 (№ на чертеже 22.2)**

№ точки	X	Y	Длины линий, м	Дирекционные углы	№ точки
1	674934,26	2261074,49	15,68	251°19'42"	2
2	674943,94	2261086,83	2,00	326°12'24"	3
3	674942,04	2261086,21	2,82	152°31'56"	4
4	674939,26	2261086,67	17,26	166°37'51"	5
5	674923,34	2261093,35	14,84	255°40'29"	6
6	674914,39	2261081,51	21,07	287°37'38"	1

Площадь части земельного участка: 289 кв.м.

59:03:0200007:2599/чзу2(1) (№ на чертеже 26.2)

№ точки	X	Y	Длины линий, м	Дирекционные углы	№ точки
1	674367,80	2260952,51	6,12	274°16'49"	2
2	674371,65	2260957,26	3,61	264°10'8"	3

Взам. инв. №

Подп. и дата

Инв. № подл.

Изм.	Кол.уч.	Лист	№док.	Подп.	Дата

2021/354/ДС186-1-ПМТ

Лист

10

3	674369,09	2260959,81	17,86	181°25'17"	4
4	674356,12	2260972,09	6,05	274°24'35"	5
5	674352,31	2260967,39	11,60	264°42'46"	6
6	674360,61	2260959,29	9,88	181°0'25"	1

Площадь части земельного участка: 132 кв.м.

59:03:0200007:2599/чзу2(2) (№ на чертеже 26.4)

№ точки	X	Y	Длины линий, м	Дирекционные углы	№ точки
1	674297,00	2260864,44	15,39	270°51'28"	2
2	674306,64	2260876,44	14,35	272°35'15"	3
3	674295,06	2260884,91	14,52	88°44'52"	4
4	674303,89	2260896,44	1,55	230°51'20"	5
5	674303,53	2260897,95	15,91	36°13'8"	6
6	674315,65	2260887,65	18,97	271°35'23"	7
7	674327,53	2260902,43	21,58	269°38'25"	8
8	674310,79	2260916,05	12,10	270°33'59"	9
9	674303,25	2260906,60	1,53	267°56'40"	10
10	674304,41	2260905,60	25,00	91°14'52"	11
11	674288,55	2260886,28	1,18	90°59'2"	12
12	674287,63	2260887,01	11,41	269°49'26"	13
13	674280,51	2260878,09	21,40	268°56'11"	1

Площадь части земельного участка: 794 кв.м.

59:03:0200007:2596/чзу2(1) (№ на чертеже 28.2)

№ точки	X	Y	Длины линий, м	Дирекционные углы	№ точки
1	674364,34	2260948,25	10,39	262°48'5"	2
2	674357,12	2260955,72	11,13	181°39'26"	3
3	674349,16	2260963,50	21,32	275°17'14"	4
4	674335,73	2260946,94	7,05	87°26'39"	5
5	674330,45	2260951,62	38,48	271°59'0"	6
6	674305,93	2260921,98	7,51	267°55'35"	7
7	674311,54	2260916,98	1,19	93°6'24"	8
8	674310,79	2260916,05	21,58	269°26'1"	9
9	674327,53	2260902,43	1,53	270°21'35"	10
10	674328,48	2260903,62	7,78	269°19'22"	11
11	674322,48	2260908,56	32,50	91°44'38"	12
12	674342,36	2260934,27	8,38	90°0'5"	13
13	674348,99	2260929,15	24,51	268°55'55"	1

Площадь части земельного участка: 1306 кв.м.

59:03:0200007:2596/чзу2(2) (№ на чертеже 28.4)

№ точки	X	Y	Длины линий, м	Дирекционные углы	№ точки
1	674287,63	2260887,01	1,18	270°10'34"	2
2	674288,55	2260886,28	25,00	269°0'58"	3
3	674304,41	2260905,60	1,53	268°45'8"	4

Изм. № подл.	Подп. и дата	Взам. инв. №			
			Изм.	Кол.уч.	Лист

2021/354/ДС186-1-ПМТ

Лист

11

4	674303,25	2260906,60	25,05	272°3'20"	1
---	-----------	------------	-------	-----------	---

Площадь части земельного участка: 34 кв.м.

59:03:0200007:2596/чзу2(3) (№ на чертеже 28.6)

№ точки	X	Y	Длины линий, м	Дирекционные углы	№ точки
1	674306,64	2260876,44	14,38	267°24'42"	2
2	674315,65	2260887,65	15,91	268°24'37"	3
3	674303,53	2260897,95	1,55	323°46'52"	4
4	674303,89	2260896,44	14,52	129°8'40"	5
5	674295,06	2260884,91	14,35	271°15'8"	1

Площадь части земельного участка: 217 кв.м.

59:03:0000000:89/чзу2 (№ на чертеже 30.2)

№ точки	X	Y	Длины линий, м	Дирекционные углы	№ точки
1	674226,60	2260775,58	3,03	272°37'13"	2
2	674228,54	2260777,90	9,79	267°22'38"	3
3	674221,32	2260784,51	1,69	180°5'34"	4
4	674220,07	2260785,65	22,51	120°22'20"	5
5	674224,75	2260807,67	8,06	336°36'2"	6
6	674220,08	2260801,10	16,74	203°26'11"	7
7	674216,61	2260784,72	13,54	239°30'1"	1

Площадь части земельного участка: 100 кв.м.

59:03:0200007:15/чзу2 (№ на чертеже 31.2)

№ точки	X	Y	Длины линий, м	Дирекционные углы	№ точки
1	674200,97	2260744,86	40,01	273°35'55"	2
2	674226,60	2260775,58	13,54	267°22'47"	3
3	674216,61	2260784,72	16,74	120°29'59"	4
4	674220,08	2260801,10	54,21	332°40'16"	5
5	674185,75	2260759,14	5,16	266°43'7"	6
6	674189,55	2260755,65	3,58	179°22'38"	7
7	674192,16	2260753,20	4,00	179°42'35"	8
8	674195,06	2260750,45	8,14	180°2'45"	1

Площадь части земельного участка: 893 кв.м.

59:03:0200007:2663/чзу2(1) (№ на чертеже 32.2)

№ точки	X	Y	Длины линий, м	Дирекционные углы	№ точки
1	674179,39	2260710,99	34,97	267°51'36"	2
2	674197,61	2260740,83	20,78	258°12'56"	3
3	674182,47	2260755,05	4,53	309°12'33"	4
4	674182,15	2260750,54	17,61	153°53'30"	5
5	674173,32	2260735,30	3,57	270°10'41"	6
6	674176,42	2260733,52	6,99	88°21'50"	7
7	674172,76	2260727,57	3,44	89°49'11"	8
8	674169,84	2260729,38	11,33	272°29'46"	9
9	674164,30	2260719,49	6,81	269°40'4"	10

Изн. № подл.	Подп. и дата	Взам. инв. №

Изм.	Кол.уч.	Лист	№док.	Подп.	Дата	2021/354/ДС186-1-ПМТ	Лист
							11

10	674170,22	2260716,13	10,51	180°17'53"	1
----	-----------	------------	-------	------------	---

Площадь части земельного участка: 643 кв.м.

59:03:0200007:2663/чзу2(2) (№ на чертеже 32.4)

№ точки	X	Y	Длины линий, м	Дирекционные углы	№ точки
1	674183,95	2260702,86	18,48	270°44'15"	2
2	674167,77	2260711,78	6,81	179°19'13"	3
3	674161,84	2260715,14	6,92	293°46'23"	4
4	674161,15	2260708,26	37,62	155°6'50"	5
5	674141,97	2260675,90	19,78	183°54'13"	6
6	674133,07	2260658,23	2,45	90°0'4"	7
7	674130,88	2260659,33	8,32	269°51'7"	8
8	674127,12	2260651,92	0,66	268°32'52"	9
9	674127,70	2260651,60	5,00	90°2'11"	10
10	674125,33	2260647,20	5,04	180°22'20"	11
11	674122,97	2260642,75	3,30	270°40'10"	12
12	674125,90	2260641,24	6,40	90°23'47"	13
13	674123,01	2260635,53	1,58	268°55'11"	14
14	674124,40	2260634,79	8,32	89°59'46"	15
15	674120,50	2260627,44	0,89	270°39'41"	16
16	674121,29	2260627,04	13,39	89°45'41"	17
17	674115,10	2260615,16	9,46	272°43'39"	18
18	674123,69	2260611,19	50,99	262°18'24"	19
19	674151,09	2260654,20	11,84	207°27'35"	20
20	674152,13	2260666,00	22,05	154°17'31"	21
21	674163,40	2260684,95	9,03	89°57'39"	22
22	674171,16	2260680,33	25,92	271°11'28"	1

Площадь части земельного участка: 1815 кв.м.

59:03:0200007:2663/чзу2(3) (№ на чертеже 32.6)

№ точки	X	Y	Длины линий, м	Дирекционные углы	№ точки
1	674120,92	2260606,97	4,86	273°19'24"	2
2	674116,54	2260609,07	4,10	181°0'55"	3
3	674112,82	2260610,78	28,55	267°7'42"	4
4	674099,63	2260585,46	46,91	99°13'4"	5
5	674055,09	2260600,18	3,28	96°4'46"	6
6	674055,79	2260603,38	36,83	270°0'3"	7
7	674019,79	2260611,17	3,59	270°12'54"	8
8	674019,05	2260607,66	31,18	90°16'47"	9
9	673988,52	2260613,99	3,08	92°48'8"	10
10	673989,00	2260617,03	17,49	265°19'2"	11
11	673971,99	2260621,14	12,08	211°40'10"	12
12	673960,51	2260617,40	10,19	155°53'5"	13
13	673950,38	2260618,47	1,51	265°55'50"	14
14	673950,11	2260616,98	3,29	91°32'7"	15
15	673946,86	2260617,47	29,22	179°54'51"	16

Взам. инв. №

Подп. и дата

Инв. № подл.

Изм.	Кол.уч.	Лист	№док.	Подп.	Дата
------	---------	------	-------	-------	------

2021/354/ДС186-1-ПМТ

Лист

11

16	673917,97	2260621,87	84,23	175°56'12"	17
17	673835,81	2260640,42	70,16	180°25'12"	18
18	673767,26	2260655,37	4,17	89°13'48"	19
19	673768,20	2260659,44	10,95	258°21'27"	20
20	673758,26	2260664,01	18,17	196°9'1"	21
21	673740,29	2260666,72	4,89	96°42'57"	22
22	673740,45	2260671,61	24,03	259°40'24"	23
23	673716,97	2260676,67	8,98	260°6'48"	24
24	673713,59	2260668,35	23,38	108°57'17"	25
25	673690,24	2260669,62	28,79	249°13'42"	26
26	673678,59	2260643,29	51,86	108°38'54"	27
27	673626,94	2260648,02	37,79	257°50'25"	28
28	673615,64	2260611,95	19,77	274°12'43"	29
29	673634,89	2260607,45	18,71	265°38'0"	30
30	673640,53	2260625,29	36,09	102°18'52"	31
31	673676,47	2260621,99	17,66	263°56'7"	32
32	673679,93	2260639,31	19,42	94°33'19"	33
33	673699,22	2260637,03	11,39	252°51'40"	34
34	673703,83	2260647,45	27,86	115°10'40"	35
35	673731,68	2260648,08	44,36	166°1'38"	36
36	673774,96	2260638,35	9,31	90°5'52"	37
37	673772,93	2260629,26	28,70	266°40'6"	38
38	673800,53	2260621,39	11,54	272°52'6"	39
39	673803,14	2260632,64	21,90	89°24'50"	40
40	673824,42	2260627,48	10,05	91°23'42"	41
41	673822,29	2260617,66	31,27	272°15'42"	42
42	673853,09	2260612,24	8,66	267°53'52"	43
43	673854,90	2260620,71	34,25	89°16'19"	44
44	673888,31	2260613,12	7,05	89°23'20"	45
45	673886,67	2260606,26	33,56	273°9'37"	46
46	673919,69	2260600,29	6,07	267°43'25"	47
47	673921,01	2260606,21	92,16	90°46'19"	48
48	674011,24	2260587,44	32,05	186°8'35"	49
49	674043,14	2260584,30	11,10	177°22'49"	50
50	674054,13	2260582,71	51,53	176°54'21"	51
51	674104,65	2260572,59	24,48	258°1'9"	52
52	674114,34	2260595,08	13,59	174°20'5"	1

Площадь части земельного участка: 10578 кв.м.

59:03:0200007:2663/чзу2(4) (№ на чертеже 32.10)

№ точки	X	Y	Длины линий, м	Дирекционные углы	№ точки
1	673609,33	2260526,62	79,76	273°14'55"	2
2	673633,38	2260602,67	19,75	274°21'35"	3
3	673614,15	2260607,17	21,95	268°10'3"	4
4	673608,46	2260585,97	13,20	268°47'30"	5
5	673621,13	2260582,28	56,26	87°31'35"	6

Взам. инв. №	Подп. и дата	Инв. № подл.			
			Изм.	Кол.уч.	Лист

2021/354/ДС186-1-ПМТ

Лист

11

6	673603,09	2260528,99	6,68	267°54'23"	1
---	-----------	------------	------	------------	---

Площадь части земельного участка: 777 кв.м.

59:03:0200007:2661/чзу2 (№ на чертеже 33.3)

№ точки	X	Y	Длины линий, м	Дирекционные углы	№ точки
1	673950,11	2260616,98	1,51	268°31'53"	2
2	673950,38	2260618,47	32,44	268°52'28"	3
3	673918,56	2260624,79	2,98	269°50'16"	4
4	673917,97	2260621,87	18,06	272°44'12"	5
5	673935,83	2260619,15	14,45	180°1'10"	1

Площадь части земельного участка: 73 кв.м.

59:03:0200007:2561/чзу2 (№ на чертеже 37)

№ точки	X	Y	Длины линий, м	Дирекционные углы	№ точки
1	673917,97	2260621,87	2,98	271°19'7"	2
2	673918,56	2260624,79	10,41	270°10'9"	3
3	673908,35	2260626,82	62,65	178°45'15"	4
4	673847,18	2260640,36	11,15	178°58'39"	5
5	673836,34	2260642,96	2,60	271°46'9"	6
6	673835,81	2260640,42	84,23	269°0'41"	1

Площадь земельного участка: 219 кв.м.

59:03:0200007:2563/чзу2 (№ на чертеже 39)

№ точки	X	Y	Длины линий, м	Дирекционные углы	№ точки
1	673835,81	2260640,42	2,60	270°34'7"	2
2	673836,34	2260642,96	3,45	268°26'41"	3
3	673832,98	2260643,75	63,65	180°12'41"	4
4	673770,98	2260658,16	3,06	168°21'46"	5
5	673768,20	2260659,44	4,17	281°38'33"	6
6	673767,26	2260655,37	70,16	270°46'11"	1

Площадь земельного участка: 217 кв.м.

59:03:0200007:2587/чзу2 (№ на чертеже 40.2)

№ точки	X	Y	Длины линий, м	Дирекционные углы	№ точки
1	673691,94	2260620,58	17,99	251°21'6"	2
2	673699,22	2260637,03	19,42	287°8'20"	3
3	673679,93	2260639,31	17,66	265°26'41"	4
4	673676,47	2260621,99	15,53	276°3'53"	1

Площадь земельного участка: 303 кв.м.

59:03:0200007:2586/чзу2 (№ на чертеже 41.2)

№ точки	X	Y	Длины линий, м	Дирекционные углы	№ точки
1	673603,09	2260528,99	56,26	272°5'37"	2
2	673621,13	2260582,28	13,20	272°28'25"	3
3	673608,46	2260585,97	34,71	271°12'30"	4
4	673599,46	2260552,45	18,01	88°22'47"	5

Взам. инв. №

Подп. и дата

Инв. № подл.

Изм.	Кол.уч.	Лист	№док.	Подп.	Дата
------	---------	------	-------	-------	------

2021/354/ДС186-1-ПМТ

Лист

11

5	673582,21	2260557,60	9,69	253°16'38"	6
6	673576,88	2260549,51	27,39	91°39'7"	7
7	673553,58	2260563,91	17,77	209°12'41"	8
8	673535,83	2260564,68	19,13	221°56'37"	9
9	673521,06	2260552,53	19,45	212°5'12"	10
10	673514,90	2260534,08	14,08	288°28'4"	11
11	673528,98	2260534,08	9,58	270°0'0"	12
12	673528,98	2260543,67	21,57	104°54'34"	13
13	673549,82	2260549,22	56,98	144°17'47"	1

Площадь земельного участка: 1984 кв.м.

59:03:0200007:2584/чзу2(1) (№ на чертеже 42.2)

№ точки	X	Y	Длины линий, м	Дирекционные углы	№ точки
1	673514,90	2260534,08	19,45	251°31'56"	2
2	673521,06	2260552,53	25,32	290°23'29"	3
3	673495,75	2260551,68	40,22	154°5'5"	4
4	673459,01	2260568,03	40,65	349°49'52"	5
5	673492,64	2260545,21	11,13	124°9'39"	6
6	673492,64	2260534,08	22,26	270°0'0"	1

Площадь земельного участка: 588 кв.м.

59:03:0200007:2584/чзу2(2) (№ на чертеже 42.3)

№ точки	X	Y	Длины линий, м	Дирекционные углы	№ точки
1	673401,97	2260534,27	16,48	269°22'32"	2
2	673411,11	2260547,99	36,92	178°35'1"	3
3	673432,34	2260578,20	1,89	156°39'35"	4
4	673433,95	2260579,18	17,36	304°26'45"	5
5	673418,10	2260586,24	40,47	260°54'19"	6
6	673396,00	2260552,33	11,89	181°43'20"	7
7	673389,82	2260542,18	14,51	268°18'28"	1

Площадь земельного участка: 828 кв.м.

59:03:0200007:2573/чзу2 (№ на чертеже 43.2)

№ точки	X	Y	Длины линий, м	Дирекционные углы	№ точки
1	673521,06	2260552,53	19,13	217°31'19"	2
2	673535,83	2260564,68	37,19	318°3'23"	3
3	673498,68	2260566,30	78,43	147°48'7"	4
4	673434,20	2260610,95	29,49	271°36'35"	5
5	673418,10	2260586,24	17,36	279°5'41"	6
6	673433,95	2260579,18	5,31	235°33'15"	7
7	673438,48	2260581,96	24,81	114°16'37"	8
8	673459,01	2260568,03	40,22	190°10'8"	9
9	673495,75	2260551,68	25,32	205°54'55"	1

Площадь земельного участка: 2136 кв.м.

Изм. № подл.	Подп. и дата	Взам. инв. №			

Изм.	Кол.уч.	Лист	№док.	Подп.	Дата	2021/354/ДС186-1-ПМТ	Лист
							11

Инв. № подл.	Подп. и дата	Взам. инв. №						2021/354/ДС186-1-ПМТ	Лист
									18
			Изм.	Кол.уч.	Лист	№док.	Подп.		Дата

СОДЕРЖАНИЕ

Раздел 1. СВЕДЕНИЯ ОБ ОБРАЗУЕМЫХ И ИЗМЕНЯЕМЫХ ЗЕМЕЛЬНЫХ УЧАСТКАХ..... 5

1.1 Анализ существующей территории..... 6

1.2 Проектные решения..... 7

1.3 Целевое назначение лесов, вид (виды) разрешенного использования лесного участка, количественные и качественные характеристики лесного участка, сведения о нахождении лесного участка в границах особо защитных участков лесов (в случае, если подготовка проекта межевания территории осуществляется в целях определения местоположения границ, образуемых и (или) изменяемых лесных участков)..... 22

Раздел 2 ЧЕРТЕЖ МЕЖЕВАНИЯ ТЕРРИТОРИИ..... 23

Чертеж межевания территории..... 24

Раздел 3 ПРИЛОЖЕНИЯ..... 26

3.1.1 Каталог координат характерных точек границ образуемых земельных участков (частей земельных участков) на период строительства..... 27

3.1.2 Каталог координат характерных точек границ образуемых земельных участков (частей земельных участков) на период эксплуатации..... 45

Изм. № подл.	Подп. и дата	Взам. инв. №

Раздел 1
СВЕДЕНИЯ ОБ ОБРАЗУЕМЫХ И ИЗМЕНЯЕМЫХ ЗЕМЕЛЬНЫХ УЧАСТКАХ

Изн. № подл.	Подп. и дата	Взам. инв. №

						2021/354/ДС186-1-ПМТ	Лист
							3
Изм.	Кол.уч.	Лист	№док.	Подп.	Дата		

1.1 АНАЛИЗ СУЩЕСТВУЮЩЕЙ ТЕРРИТОРИИ

Подготовка проекта межевания территории осуществляется в составе документации по планировке территории по объекту: «Монтаж паропровода 17 атм. пара от ТЭЦ (цеха №15) до производственной котельной».

Целью разработки проекта межевания территории является определение местоположения границ образуемых земельных участков (частей земельных участков).

Задачами подготовки проекта межевания территории является анализ фактического землепользования и разработка проектных решений по формированию земельных участков (частей земельных участков) проектируемого объекта.

Проект разработан с учетом положений Градостроительного кодекса Российской Федерации.

Отвод земли во временное пользование для строительства по объекту: «Монтаж паропровода 17 атм. пара от ТЭЦ (цеха №15) до производственной котельной» составляет 150087 кв.м., в том числе в постоянное пользование для эксплуатации трубопроводов (эстакада) составляет 65369 кв.м.

Проектом предусматривается формирование земельных участков (частей земельных участков) под объект: «Монтаж паропровода 17 атм. пара от ТЭЦ (цеха №15) до производственной котельной». Размер земельного участка, временного отводимого на период строительства, обеспечивает размещение проектируемой трассы, строительных механизмов, площадок складирования материалов и изделий, временных инвентарных бытовых помещений.

В административном положении район работ расположен на территории муниципального образования «Город Березники» Пермского края.

На землях (земельных участках):

- неразграниченные земли государственной собственности в границах муниципального образования «Город Березники»;
- в распоряжении администрации муниципального образования «Город Березники»;
- ООО «Сода-хлорат»;
- ООО «УРАЛХИМ-ТРАНС»;
- ООО «Горно-химическая компания»;
- ООО «Березникипромжелдортранс»;
- АО «Объединенная химическая компания «УРАЛХИМ»;
- ОАО «Российские железные дороги»;
- Российская Федерация;
- АО «Березниковский содовый завод».

Изм.	Кол.уч.	Лист	№док.	Подп.	Дата	2021/354/ДС186-1-ПМТ	Лист
							4
Взам. инв. №							
Подп. и дата							
Инв. № подл.							

В кадастровых кварталах: 59:03:0000000, 59:03:0200007; 59:03:0200008; 59:03:0200010.

Проектом предусмотрено размещение линейного объекта на условиях заключения соглашения об установлении сервитута или договора аренды.

1.2 Проектные решения

Проект межевания территории выполнен с учетом границ земельных участков, сведения о которых содержатся в едином государственном реестре недвижимости (ЕГРН).

Площадь отвода земель на период строительства проектируемого объекта предназначена для прокладки паропровода 17 атм. от коллектора пара 17,0 кгс/см² кольца ЦПП в котельном отделении КТЦ ТЭЦ (цеха №15 до задвижек №6 и №7 после проектируемой распределительной гребенки на эстакаде №61 с северной стороны производственной котельной АО «БСЗ». Паропровод планируется прокладывать параллельно действующим паропроводам 17 атм. пара I и II нитки от ТЭЦ (цеха №15) по существующим эстакадам №6/н, №43 ООО «Сода-хлорат» и №61 АО «БСЗ».

Расчет площади земельных участков и категория земель представлена в сводной ведомости (таблица 1.2.1).

Таблица 1.2.1

Сводная ведомость			
Муниципальное образование «Город Березники»			
Наименование объекта	Площадь, кв.м	на период строительства	в том числе на период эксплуатации
		Земли населенных пунктов	
«Монтаж паропровода 17 атм. пара от ТЭЦ (цеха №15) до производственной котельной»	150087	150087	65369
Всего:	150087	150087	65369

Изм. № подл.	Подп. и дата	Взам. инв. №

Изм.	Кол.уч.	Лист	№док.	Подп.	Дата	2021/354/ДС186-1-ПМТ	Лист
							5

Таблица 1.2.2 – Площадь земель, испрашиваемая на период подготовки проекта межевания территории

№ п/п	Местоположение (адрес образуемого земельного участка (части земельного участка))	Кадастровый номер/номер кадастрового квартала	Категория земель	Виды разрешенного использования	Вид разрешенного использования формируемого земельного участка (части земельного участка)	№ на чертеже	Площадь (на период строительства)	№ на чертеже	Площадь (на период эксплуатации)	Землепользователь (правообладатель)	Способ образования	Примечание
1	край Пермский, г. Березники, по ул. Новосодовая, 19	59:03:0200008:110	Земли населённых пунктов	Для эксплуатации и обслуживания здания производственной котельной	Трубопроводный транспорт	1	2388	-	-	Акционерное общество «Березниковский содовый завод» - Собственность	-	-
2	Пермский край, г.о. город Березники, г. Березники	59:03:0000000:8856(6)	Земли населённых пунктов	Производственная деятельность	Трубопроводный транспорт	2.1	1337	2.2	344	Акционерное общество «Березниковский содовый завод» - Собственность	-	-
		2.3				3492	2.4	1249				
		2.5				1163	2.6	339				
3	Пермский край, г.о. город Березники, г. Березники	59:03:0000000:8857	Земли населённых пунктов	Для эксплуатации и обслуживания внутриплощадочных железнодорожных путей	Трубопроводный транспорт	3.1	702	3.2	338	Акционерное общество «Березниковский содовый завод» - Собственность	-	-
						3.3	324	3.4	92			
4	Пермский край, г. Березники, в районе промплощадки ОАО БСЗ	59:03:0200008:7	Земли населённых пунктов	Склады	Трубопроводный транспорт	4.1	2140	4.2	131	Администрация Муниципального образования «Город Березники»	Образование части (частей) земельного участка	Аренда - Акционерное общество «Березниковский содовый завод». Соглашение об установлении сервитута на земельный участок №2/2024 от 25.02.2024 (с 26.02.2024 до 25.02.2025)
4.3	134											
5	Пермский край, г. Березники, ул. Новосодовая, 19	59:03:0200008:55	Земли населённых пунктов	Для эксплуатации и обслуживания трубопровода	Трубопроводный транспорт	5	383	5	383	Акционерное общество «Березниковский содовый завод» - Собственность	-	-
6	Пермский край, г. Березники, ул. Новосодовая, 19	59:03:0200008:56	Земли населённых пунктов	Для эксплуатации и обслуживания трубопровода	Трубопроводный транспорт	6	394	6	394	Акционерное общество «Березниковский содовый завод» - Собственность	-	-
7	Пермский край, Муниципального образования «Город Березники»	59:03:0200008	Земли населённых пунктов	-	Трубопроводный транспорт	7	499	-	-	Администрация Муниципального образования «Город Березники»	Образование части (частей) земельного участка	-
8	Пермский край, г. Березники, ул. Новосодовая, 19	59:03:0200008:25	Земли населённых пунктов	Для эксплуатации и обслуживания трубопровода	Трубопроводный транспорт	8	6985	8	6985	Акционерное общество «Березниковский содовый завод» - Собственность	-	-
9	Пермский край, г. Березники, ул. Новосодовая	59:03:0200008:1575	Земли населённых пунктов	Занимаемый зданием лесопильного отделения	Трубопроводный транспорт	9	2730	-	-	Акционерное общество «Березниковский содовый завод» - Собственность	-	-

10	Пермский край, м.о. «Город Березники», г. Березники	59:03:0200008:1580	Земли населённых пунктов	Трубопроводный транспорт	Трубопроводный транспорт	10.1	1272	-	-	Администрация Муниципального образования «Город Березники»	Образование части (частей) земельного участка	Аренда - Акционерное общество «Березниковский содовый завод». Договор аренды земельного участка № 20241 от 02.07.2021 (с 28.08.2021 по 02.07.2026)
						10.2	398	-	-			
						10.3	522	-	-			
						10.4	1067	-	-			
						10.5	478	-	-			
11	Пермский край, г. Березники, ул. Новосодовая, 19	59:03:0200008:26	Земли населённых пунктов	Для эксплуатации и обслуживания паропровода	Трубопроводный транспорт	11	205	-	-	Акционерное общество «Березниковский содовый завод» - Собственность	-	-
12	Пермский край, г. Березники, ул. Новосодовая, 19	59:03:0200008:27	Земли населённых пунктов	Для эксплуатации и обслуживания паропровода	Трубопроводный транспорт	12	386	-	-	Акционерное общество «Березниковский содовый завод» - Собственность	-	-
13	Пермский край, г. Березники, Западная часть городской черты города Березники, в районе мазутного хозяйства ТЭЦ-4 до станции Заячья горка	59:03:0200008:1341	Земли населённых пунктов	Железнодорожный транспорт	Трубопроводный транспорт	13	18	-	-	Общество с ограниченной ответственностью «УРАЛХИМ- ТРАНС» - Аренда	Образование части (частей) земельного участка	Аренда - Акционерное общество «Березниковский содовый завод». Соглашение об установлении сервитута № 01д/08с-48 УХТ/8756 от 01.12.2023 (с 01.12.2023 по 20.11.2024)
14	Пермский край, г. Березники	59:03:0200007:21 (ЕЗП 59:03:0000000:86)	Земли населённых пунктов	Занимаемый газопроводом «ГРП-Азот» высокого давления (d-630мм) ОАО «Азот»	Трубопроводный транспорт	14	182	-	-	Акционерное общество «Объеди- ненная химическая компания «УРАЛХИМ» - Собственность	Образование части (частей) земельного участка	Аренда - Акционерное общество «Березниковский содовый завод». Договор аренды земельных участков № 01д/08с-85 от 31.01.2024 (с 01.02.2024 по 31.12.2024)
15	Пермский край, г.о. город Березники, г. Березники	59:03:0200007:2604(1)	Земли населённых пунктов	Трубопроводный транспорт	Трубопроводный транспорт	15.1	74	-	-	Администрация Муниципального образования «Город Березники»	Образование части (частей) земельного участка	Аренда - Акционерное общество «Березниковский содовый завод». Договор аренды земельного участка № 20240 от 02.07.2021 (с 31.08.2021 по 02.07.2026)
		59:03:0200007:2604(2)				15.2	680	15.3	277			
		59:03:0200007:2604(3)				15.4	83	-	-			
		59:03:0200007:2604(4)				15.5	23615	15.6	7509			
		15.7						3945				
		59:03:0200007:2604(5)				15.8	25973	15.9	12815			
		59:03:0200007:2604(6)				15.10	2034	15.11	1260			
						15.12	260	-	-			
16	Пермский край, г. Березники, Западная часть городской черты города Березники, в районе мазутного хозяйства ТЭЦ-4 до станции Заячья горка	59:03:0200007:2309	Земли населённых пунктов	Железнодорожный транспорт	Трубопроводный транспорт	16.1	45	16.2	31	Общество с ограниченной ответственностью «УРАЛХИМ- ТРАНС» - Аренда	Образование части (частей) земельного участка	Аренда - Акционерное общество «Березниковский содовый завод». Соглашение об установлении сервитута № 01д/08с-48 УХТ/8756 от 01.12.2023 (с 01.12.2023 по 20.11.2024)

17	Пермский край, г. Березники, Западная часть городской черты города Березники, в районе мазутного хозяйства ТЭЦ-4 до станции Заячья горка	59:03:0200007:2317	Земли населённых пунктов	Железнодорожный транспорт	Трубопроводный транспорт	17	5	-	-	Общество с ограниченной ответственностью «УРАЛХИМ- ТРАНС» - Аренда	Образование части (частей) земельного участка	Аренда - Акционерное общество «Березниковский содовый завод». Соглашение об установлении сервитута № 01д/08с-48 УХТ/8756 от 01.12.2023 (с 01.12.2023 по 20.11.2024)
18	Пермский край, г. Березники	59:03:0200007:999 (ЕЗП 59:03:0000000:72)	Земли населённых пунктов	Под полосой отвода же- лезной дороги	Трубопроводный транспорт	18.1	1966	18.2	675	Открытое акционерное общество «Российские железные дороги» - Аренда	Образование части (частей) земельного участка	Аренда - Акционерное общество «Березниковский содовый завод». Соглашение об установлении сервитута в отношении земельного участка (части земельного участка), находящегося у ОАО «РЖД» на праве аренды № ЦРИ/04/СВ/5314/000062 от 07.08.2020 до 01.01.2055
19	Пермский край, г.о. город Березники, г. Березники	59:03:0200007:2669	Земли населённых пунктов	Железнодорожный транспорт	Трубопроводный транспорт	19.1	37	19.2	13	Общество с ограниченной ответственностью «УРАЛХИМ- ТРАНС» - Аренда	Образование части (частей) земельного участка	-
20	край Пермский, г. Березники, в районе мазутного хозяйства ТЭЦ-4 до станции Заячья Горка	59:03:0200007:100	Земли населённых пунктов	Для строительства железнодорожного пути	Трубопроводный транспорт	20.1	1726	20.2	638	Общество с ограниченной ответственностью «УРАЛХИМ- ТРАНС» - Аренда	Образование части (частей) земельного участка	Аренда - Акционерное общество «Березниковский содовый завод». Соглашение об установлении сервитута № 01д/08с-48 УХТ/8756 от 01.12.2023 (с 01.12.2023 по 20.11.2024)
21	Пермский край, г. Березники, Западная часть городской черты города Березники, в районе мазутного хозяйства ТЭЦ-4 до станции Заячья горка	59:03:0200007:2298	Земли населённых пунктов	Железнодорожный транспорт	Трубопроводный транспорт	21.1	736	21.2	307	Общество с ограниченной ответственностью «УРАЛХИМ- ТРАНС» - Аренда	Образование части (частей) земельного участка	Аренда - Акционерное общество «Березниковский содовый завод». Соглашение об установлении сервитута № 01д/08с-48 УХТ/8756 от 01.12.2023 (с 01.12.2023 по 20.11.2024)
22	Пермский край, г. Березники, в западной части городской черты	59:03:0200007:77 (ЕЗП 59:03:0000000:171)	Земли населённых пунктов	Занимаемый промканалом шламонакопителя №2	Трубопроводный транспорт	22.1	437	22.2	289	Общество с ограниченной ответственностью «Сода-хлорат» - Собственность	Образование части (частей) земельного участка	Аренда - Акционерное общество «Березниковский содовый завод». Договор аренды земельных участков № 23/23-26/2024-01д/ 08с-126 от 20.02.2024 (с 01.03.2024 по 31.01.2025)

23	Пермский край, Муниципального образования «Город Березники»	59:03:0200007	Земли населённых пунктов	-	Трубопроводный транспорт	23	1576	-	-	Администрация Муниципального образования «Город Березники»	Образование части (частей) земельного участка	-
24	край Пермский, г. Березники, (участок №2) вдоль западной дамбы шламонакопителя №1	59:03:0200007:84	Земли населённых пунктов	Занимаемый промканалом	Трубопроводный транспорт	24.1	1103	24.2	451	Акционерное общество «Березниковский содовый завод» - Собственность	-	-
25	Пермский край, Муниципального образования «Город Березники»	59:03:0200007	Земли населённых пунктов	-	Трубопроводный транспорт	25	2954	-	-	Администрация Муниципального образования «Город Березники»	Образование части (частей) земельного участка	-
26	Российская Федерация, Пермский край, г.о. город Березники, г. Березники	59:03:0200007:2599(1)	Земли населённых пунктов	Занимаемый цехом №18	Трубопроводный транспорт	26.1	404	26.2	132	Общество с ограниченной ответственностью «Сода-хлорат» - Собственность	Образование части (частей) земельного участка	Аренда - Акционерное общество «Березниковский содовый завод». Договор аренды земельных участков № 23/23-26/2024-01д/08с-126 от 20.02.2024 (с 01.03.2024 по 31.01.2025)
		59:03:0200007:2599(3)				26.3	1404	26.4	794			
27	Пермский край, г. Березники, в районе промплощадки ООО «Сода-Хлорат»	59:03:0200007:2349	Земли населённых пунктов	Занимаемый железнодорожными путями	Трубопроводный транспорт	27.1	261	27.2	110	Открытое акционерное общество «Березникипром-желдортранс» - Собственность	Образование части (частей) земельного участка	Открытое акционерное общество «Березникипром-желдортранс» - Собственность
						27.3	864	27.4	342			
						27.5	221	27.6	109			
						27.7	198	27.8	125			
						27.9	167	27.10	46			
						27.11	1812	-	-			
27.12	250	27.13	99									
28	Российская Федерация, Пермский край, г.о. город Березники, г. Березники	59:03:0200007:2596(1)	Земли населённых пунктов	Занимаемый цехом №18	Трубопроводный транспорт	28.1	2374	28.2	1306	Общество с ограниченной ответственностью «Сода-хлорат» - Собственность	Образование части (частей) земельного участка	Аренда - Акционерное общество «Березниковский содовый завод». Договор аренды земельных участков № 23/23-26/2024-01д/08с-126 от 20.02.2024 (с 01.03.2024 по 31.01.2025)
		59:03:0200007:2596(2)				28.3	391	28.4	34			
		28.5				277	28.6	217				
29	Российская Федерация, Пермский край, городской округ г. Березники	59:03:0200007:2537(2)	Земли населённых пунктов	Производственная деятельность (код 6.0)	Трубопроводный транспорт	29.1	2473	29.2	1017	Общество с ограниченной ответственностью «Рейлвэй» - Аренда	Образование части (частей) земельного участка	Аренда - Акционерное общество «Березниковский содовый завод». Договор субаренды земельного участка № 01д/08с-140 от 26.02.2024 г. (с 01.03.2024 по 31.01.2025)

30	Пермский край, г Березники, в районе промплощадки №2 в западной части городской черты г.Березники	59:03:0200007:68 (ЕЗП 59:03:0000000:89)	Земли населённых пунктов	Занимаемый эстакадой	Трубопроводный транспорт	30.1	267	30.2	100	Общество с ограниченной ответственностью «Сода-хлорат» - Собственность	Образование части (частей) земельного участка	Аренда - Акционерное общество «Березниковский содовый завод». Договор аренды земельных участков № 23/23-26/2024- 01д/08с-126 от 20.02.2024 (с 01.03.2024 по 31.01.2025)
31	Пермский край, г. Березники, в западной части городской черты	59:03:0200007:15	Земли населённых пунктов	Производственно- коммунальные объекты и предприятия I класса	Трубопроводный транспорт	31.1	1888	31.2	893	Общество с ограниченной ответственностью «Сода-хлорат» - Собственность	Образование части (частей) земельного участка	Аренда - Акционерное общество «Березниковский содовый завод». Договор аренды земельных участков № 23/23-26/2024- 01д/08с-126 от 20.02.2024 (с 01.03.2024 по 31.01.2025)
32	Российская Федерация, Пермский край, г.Березники	59:03:0200007:2663(7)	Земли населённых пунктов	Занимаемый промплощадкой №2	Трубопроводный транспорт	32.1	1361	32.2	643	Общество с ограниченной ответственностью «Сода-хлорат» - Собственность	Образование части (частей) земельного участка	Аренда - Акционерное общество «Березниковский содовый завод». Договор аренды земельных участков № 23/23-26/2024- 01д/08с-126 от 20.02.2024 (с 01.03.2024 по 31.01.2025)
		32.3				4188	32.4	1815				
		32.5				14635	32.6	10578				
		32.7				14	-	-				
		32.8				1485	-	-				
59:03:0200007:2663(7)	32.9	2721	32.10	777								
33	Российская Федерация, Пермский край, г.Березники	59:03:0200007:2661(1)	Земли населённых пунктов	Занимаемый промплощадкой №2	Трубопроводный транспорт	33.1	6	-	-	Общество с ограниченной ответственностью «Сода-хлорат» - Собственность	Образование части (частей) земельного участка	Аренда - Акционерное общество «Березниковский содовый завод». Договор аренды земельных участков № 23/23-26/2024- 01д/08с-126 от 20.02.2024 (с 01.03.2024 по 31.01.2025)
		33.2				15	-	-				
		59:03:0200007:2661(2)				33.3	73	33.3	73			
34	Российская Федерация, Пермский край, городской округ город Березники	59:03:0200007:2559	Земли населённых пунктов	Занимаемый промплощадкой №2	Трубопроводный транспорт	34	688	-	-	Общество с ограниченной ответственностью «Сода-хлорат» - Собственность	Образование части (частей) земельного участка	Аренда - Акционерное общество «Березниковский содовый завод». Договор аренды земельных участков № 23/23-26/2024- 01д/08с-126 от 20.02.2024 (с 01.03.2024 по 31.01.2025)

35	Российская Федерация, Пермский край, городской округ город Березники	59:03:0200007:2558	Земли населённых пунктов	Занимаемый промплощадкой №2	Трубопроводный транспорт	35	385	-	-	Общество с ограниченной ответственностью «Сода-хлорат» - Собственность	Образование части (частей) земельного участка	Аренда - Акционерное общество «Березниковский содовый завод». Договор аренды земельных участков № 23/23-26/2024- 01д/08с-126 от 20.02.2024 (с 01.03.2024 по 31.01.2025)
36	Российская Федерация, Пермский край, городской округ город Березники	59:03:0200007:2557	Земли населённых пунктов	Занимаемый промплощадкой №2	Трубопроводный транспорт	36	515	-	-	Общество с ограниченной ответственностью «Сода-хлорат» - Собственность	Образование части (частей) земельного участка	Аренда - Акционерное общество «Березниковский содовый завод». Договор аренды земельных участков № 23/23-26/2024- 01д/08с-126 от 20.02.2024 (с 01.03.2024 по 31.01.2025)
37	Российская Федерация, Пермский край, городской округ город Березники	59:03:0200007:2561	Земли населённых пунктов	Занимаемый промплощадкой №2	Трубопроводный транспорт	37	219	37	219	Общество с ограниченной ответственностью «Сода-хлорат» - Собственность	Образование части (частей) земельного участка	Аренда - Акционерное общество «Березниковский содовый завод». Договор аренды земельных участков № 23/23-26/2024- 01д/08с-126 от 20.02.2024 (с 01.03.2024 по 31.01.2025)
38	Российская Федерация, Пермский край, городской округ город Березники	59:03:0200007:2588	Земли населённых пунктов	Занимаемый промплощадкой №2	Трубопроводный транспорт	38	260	-	-	Общество с ограниченной ответственностью «Сода-хлорат» - Собственность	Образование части (частей) земельного участка	Аренда - Акционерное общество «Березниковский содовый завод». Договор аренды земельных участков № 23/23-26/2024- 01д/08с-126 от 20.02.2024 (с 01.03.2024 по 31.01.2025)
39	Российская Федерация, Пермский край, городской округ город Березники	59:03:0200007:2563	Земли населённых пунктов	Занимаемый промплощадкой №2	Трубопроводный транспорт	39	217	39	217	Общество с ограниченной ответственностью «Сода-хлорат» - Собственность	Образование части (частей) земельного участка	Аренда - Акционерное общество «Березниковский содовый завод». Договор аренды земельных участков № 23/23-26/2024- 01д/08с-126 от 20.02.2024 (с 01.03.2024 по 31.01.2025)

40	Российская Федерация, Пермский край, городской округ город Березники	59:03:0200007:2587	Земли населённых пунктов	Занимаемый промплощадкой №2	Трубопроводный транспорт	40.1	1156	40.2	303	Общество с ограниченной ответственностью «Сода-хлорат» - Собственность	Образование части (частей) земельного участка	Аренда - Акционерное общество «Березниковский содовый завод». Договор аренды земельных участков № 23/23-26/2024- 01д/08с-126 от 20.02.2024 (с 01.03.2024 по 31.01.2025)
41	Российская Федерация, Пермский край, городской округ город Березники	59:03:0200007:2586	Земли населённых пунктов	Занимаемый промплощадкой №2	Трубопроводный транспорт	41.1	4636	41.2	1984	Общество с ограниченной ответственностью «Сода-хлорат» - Собственность	Образование части (частей) земельного участка	Аренда - Акционерное общество «Березниковский содовый завод». Договор аренды земельных участков № 23/23-26/2024- 01д/08с-126 от 20.02.2024 (с 01.03.2024 по 31.01.2025)
42	Российская Федерация, Пермский край, городской округ город Березники	59:03:0200007:2584	Земли населённых пунктов	Занимаемый промплощадкой №2	Трубопроводный транспорт	42.1	3484	42.2	588	Общество с ограниченной ответственностью «Сода-хлорат» - Собственность	Образование части (частей) земельного участка	Аренда - Акционерное общество «Березниковский содовый завод». Договор аренды земельных участков № 23/23-26/2024- 01д/08с-126 от 20.02.2024 (с 01.03.2024 по 31.01.2025)
								42.3	828			
43	Российская Федерация, Пермский край, городской округ город Березники	59:03:0200007:2573	Земли населённых пунктов	Занимаемый промплощадкой №2	Трубопроводный транспорт	43.1	4144	43.2	2136	Общество с ограниченной ответственностью «Сода-хлорат» - Собственность	Образование части (частей) земельного участка	Аренда - Акционерное общество «Березниковский содовый завод». Договор аренды земельных участков № 23/23-26/2024- 01д/08с-126 от 20.02.2024 (с 01.03.2024 по 31.01.2025)
44	Пермский край, г. Березники, шоссе Чуртанское, 75	59:03:0200010:1 (ЕЗП 59:03:0000000:52)	Земли населённых пунктов	Занимаемый промплощадкой	Трубопроводный транспорт	44.1	656	-	-	Акционерное общество «Объединенная химическая компания «УРАЛХИМ» - Собственность	Образование части (частей) земельного участка	Аренда - Акционерное общество «Березниковский содовый завод». Договор аренды зе- мельных участков № 01д/08с-85 от 31.01.2024 (с 01.02.2024 по 31.12.2024)
						44.2	2314	44.3	503			

45	Пермский край, г Березники, БТЭЦ-4	59:03:0200010:2(1)	Земли населённых пунктов	Занимаемый котлотурбинным цехом ТЭЦ-4	Трубопроводный транспорт	45.1	3295	45.2	1052	Российская Федерация – Собственность	Образование части (частей) земельного участка	Аренда - Акционерное общество «Березниковский содовый завод». Договор аренды земельного участка со множественностью лиц на стороне арендатора № 06153 от 05.08.2020 до 04.08.2069
Итого:							150087		65639			

В границах проектируемого земельного участка данного объекта зоны действия публичных сервитутов не зарегистрированы установленным порядком (отсутствуют в ЕГРН).

Номера характерных точек образуемых земельных участков (частей земельных участков) указаны в каталоге координат характерных точек границ образуемых земельных участков (частей земельных участков) на период строительства и эксплуатации.

На территории проектирования отсутствуют образуемые земельные участки, которые будут отнесены к территориям общего пользования или имуществу общего пользования, в том числе в отношении которых предполагается резервирование и (или) изъятие для государственных или муниципальных нужд, соответственно не приведен перечень сведений таких земельных участков.

В соответствии с классификатором вида разрешенного использования земельных участков, утвержденным Приказом Министерства экономического развития Российской Федерации от 01.09.2014 №540 (в ред. От 30.09.2015 №709), вид разрешенного использования образуемых земельных участков: «Трубопроводный транспорт».

Характеристика части земельного участка, содержание ограничения (обременения) об объекте недвижимости, расположенному на земельном участке под объект «Монтаж паропровода 17 атм. пара от ТЭЦ (цеха №15) до производственной котельной» соответствует основному виду разрешенного использования исходных земельных участков.

В связи с чем, в проекте отсутствует необходимость перевода земельного участка из состава земель одной категории в другую.

Проектом не предусмотрены, раздел или образование частей земельных участков, правообладателем которых является АО «БСЗ», поэтому в каталоге координат характерных точек границ образуемых земельных участков (частей земельных участков) на период строительства и эксплуатации сведения таких земельных участков отсутствуют.

Таблица 1.2.3 – Сведения о границах территории, применительно к которой осуществляется подготовка проекта межевания

№ точки	X	Y	Длины линий, м	Дирекционные углы	№ точки
Система координат МСК-59					
1	675351,24	2261862,53	27,57	269°50'20"	2
2	675351,24	2261890,10	5,17	180°0'0"	3
3	675351,24	2261895,27	45,09	180°0'0"	4
4	675351,24	2261940,36	29,49	270°0'19"	5
5	675321,74	2261940,36	30,51	179°59'23"	6

Изм. № подл.	
Подп. и дата	
Взам. инв. №	

Изм.	Кол.уч.	Лист	№док.	Подп.	Дата	2021/354/ДС186-1-ПМТ	Лист
							14

№ точки	X	Y	Длины линий, м	Дирекционные углы	№ точки
6	675291,24	2261940,36	26,99	269°32'24"	7
7	675291,02	2261913,38	82,50	90°38'56"	8
8	675208,52	2261913,11	5,47	269°36'24"	9
9	675208,50	2261907,64	8,61	180°13'40"	10
10	675208,50	2261899,03	6,48	179°59'60"	11
11	675208,51	2261892,55	21,08	180°0'1"	12
12	675208,51	2261871,47	25,23	179°59'59"	13
13	675208,52	2261846,24	9,48	150°28'53"	14
14	675203,85	2261837,99	32,57	179°34'54"	15
15	675187,61	2261809,76	143,31	180°5'39"	16
16	675116,33	2261685,43	50,09	180°0'0"	17
17	675091,42	2261641,98	14,36	209°47'38"	18
18	675091,41	2261627,62	96,06	179°58'16"	19
19	675091,31	2261531,56	49,41	180°26'45"	20
20	675091,64	2261482,16	17,32	179°24'28"	21
21	675091,58	2261464,84	39,66	180°0'0"	22
22	675091,44	2261425,19	0,67	180°0'0"	23
23	675091,44	2261424,52	34,17	179°57'5"	24
24	675091,28	2261390,35	9,57	180°13'16"	25
25	675091,28	2261380,78	47,93	179°49'36"	26
26	675091,11	2261332,86	297,48	142°30'36"	27
27	674909,20	2261097,47	13,02	193°43'47"	28
28	674903,91	2261085,57	187,00	165°11'22"	29
29	674786,80	2260939,79	26,02	181°1'56"	30
30	674770,87	2260919,22	180,58	179°59'60"	31
31	674660,33	2260776,43	373,83	88°22'26"	32
32	674371,34	2261013,56	40,71	270°31'44"	33
33	674345,81	2260981,86	6,14	180°0'2"	34
34	674341,96	2260977,08	4,99	179°59'56"	35
35	674338,83	2260973,19	62,02	180°0'2"	36
36	674299,93	2260924,89	11,73	180°0'0"	37
37	674292,58	2260915,75	25,60	180°0'0"	38
38	674276,52	2260895,81	11,10	180°0'0"	39
39	674269,56	2260887,17	15,84	180°18'13"	40
40	674259,69	2260874,78	44,79	179°41'24"	41
41	674231,59	2260839,89	7,00	179°21'42"	42
42	674227,14	2260834,49	36,09	180°38'41"	43
43	674204,50	2260806,38	11,02	263°4'23"	44
44	674212,19	2260798,48	47,40	101°51'59"	45
45	674185,75	2260759,14	5,24	175°5'0"	46
46	674182,47	2260755,05	4,53	214°49'31"	47
47	674182,15	2260750,54	17,61	153°53'30"	48

Взам. инв. №

Подп. и дата

Инв. № подл.

2021/354/ДС186-1-ПМТ

Лист

15

Изм.	Кол.уч.	Лист	№док.	Подп.	Дата

№ точки	X	Y	Длины линий, м	Дирекционные углы	№ точки
48	674173,32	2260735,30	3,57	270°10'41"	49
49	674176,42	2260733,52	6,99	88°21'50"	50
50	674172,76	2260727,57	3,44	89°49'11"	51
51	674169,84	2260729,38	11,33	272°29'46"	52
52	674164,30	2260719,49	5,00	179°45'54"	53
53	674161,84	2260715,14	6,92	203°42'60"	54
54	674161,15	2260708,26	37,62	155°6'50"	55
55	674141,97	2260675,90	19,78	183°54'13"	56
56	674133,07	2260658,23	2,45	90°0'4"	57
57	674130,88	2260659,33	4,48	269°51'7"	58
58	674128,85	2260655,34	13,88	180°0'0"	59
59	674122,57	2260642,96	3,75	269°37'33"	60
60	674125,90	2260641,24	6,57	90°23'47"	61
61	674122,93	2260635,38	8,43	176°42'12"	62
62	674118,70	2260628,09	0,58	298°53'45"	63
63	674119,27	2260628,08	2,28	153°58'41"	64
64	674121,29	2260627,04	13,39	89°45'41"	65
65	674115,10	2260615,16	4,94	179°58'21"	66
66	674112,82	2260610,78	28,55	180°3'30"	67
67	674099,63	2260585,46	46,91	99°12'46"	68
68	674055,09	2260600,18	3,28	96°4'46"	69
69	674055,79	2260603,38	36,83	270°0'3"	70
70	674019,79	2260611,17	3,59	270°12'54"	71
71	674019,05	2260607,66	31,18	90°16'47"	72
72	673988,52	2260613,99	3,08	92°48'8"	73
73	673989,00	2260617,03	17,49	265°19'2"	74
74	673971,99	2260621,14	12,08	211°40'10"	75
75	673960,51	2260617,40	10,19	155°53'5"	76
76	673950,38	2260618,47	32,44	174°48'19"	77
77	673918,56	2260624,79	10,41	179°59'57"	78
78	673908,35	2260626,82	62,65	178°45'15"	79
79	673847,18	2260640,36	11,15	178°58'39"	80
80	673836,34	2260642,96	3,45	180°12'50"	81
81	673832,98	2260643,75	63,65	180°12'41"	82
82	673770,98	2260658,16	3,06	168°21'46"	83
83	673768,20	2260659,44	10,95	180°0'0"	84
84	673758,26	2260664,01	18,17	196°9'1"	85
85	673740,29	2260666,72	4,89	96°42'58"	86
86	673740,45	2260671,61	24,03	259°40'24"	87
87	673716,97	2260676,67	25,01	193°22'55"	88
88	673691,96	2260676,15	8,70	177°24'55"	89
89	673683,26	2260676,36	22,49	234°11'12"	90

Взам. инв. №

Подп. и дата

Инв. № подл.

Изм.	Кол.уч.	Лист	№док.	Подп.	Дата
------	---------	------	-------	-------	------

2021/354/ДС186-1-ПМТ

Лист

16

№ точки	X	Y	Длины линий, м	Дирекционные углы	№ точки
90	673669,67	2260658,44	46,97	121°57'35"	91
91	673622,90	2260662,73	8,70	259°55'46"	92
92	673620,60	2260654,33	35,77	179°32'55"	93
93	673610,89	2260619,91	10,24	133°7'54"	94
94	673601,79	2260615,20	5,01	225°24'9"	95
95	673600,31	2260610,41	21,20	179°58'28"	96
96	673594,03	2260590,17	21,46	180°0'0"	97
97	673587,66	2260569,67	33,00	92°26'48"	98
98	673555,76	2260578,10	3,43	192°2'51"	99
99	673552,34	2260578,26	49,33	180°0'30"	100
100	673503,06	2260580,62	79,00	148°2'10"	101
101	673438,11	2260625,61	12,28	180°0'18"	102
102	673428,01	2260632,60	50,07	269°43'5"	103
103	673399,31	2260591,58	18,44	180°46'49"	104
104	673388,95	2260576,33	68,25	85°4'7"	105
105	673336,01	2260619,41	24,76	274°49'0"	106
106	673322,05	2260598,96	7,63	269°53'55"	107
107	673328,34	2260594,65	18,26	90°22'52"	108
108	673318,12	2260579,52	5,99	89°14'4"	109
109	673313,20	2260582,94	3,49	270°39'31"	110
110	673311,24	2260580,05	1,50	90°33'33"	111
111	673309,99	2260580,88	8,90	269°21'39"	112
112	673304,98	2260573,52	67,88	271°24'1"	113
113	673362,03	2260536,72	50,55	180°54'20"	114
114	673404,94	2260509,99	18,75	266°33'28"	115
115	673415,78	2260525,28	45,18	179°59'56"	116
116	673441,93	2260562,12	56,00	90°40'38"	117
117	673487,98	2260530,26	25,39	212°55'29"	118
118	673513,36	2260529,48	34,74	179°59'51"	119
119	673548,09	2260528,41	52,01	166°28'16"	120
120	673598,25	2260514,69	23,33	179°57'10"	121
121	673620,75	2260508,52	94,79	268°0'16"	122
122	673649,00	2260599,01	5,01	179°59'59"	123
123	673650,49	2260603,79	6,31	179°59'56"	124
124	673652,37	2260609,82	21,37	102°6'18"	125
125	673673,65	2260607,87	25,09	180°0'0"	126
126	673698,63	2260605,58	2,16	181°39'50"	127
127	673700,79	2260605,45	5,78	256°34'8"	128
128	673702,48	2260610,98	21,44	180°39'17"	129
129	673708,51	2260631,55	43,19	95°28'14"	130
130	673750,93	2260623,41	1,51	178°15'13"	131
131	673752,40	2260623,08	52,10	180°0'0"	132

Взам. инв. №

Подп. и дата

Инв. № подл.

2021/354/ДС186-1-ПМТ

Лист

17

Изм.	Кол.уч.	Лист	№док.	Подп.	Дата

№ точки	X	Y	Длины линий, м	Дирекционные углы	№ точки
132	673803,24	2260611,70	27,79	179°58'50"	133
133	673830,36	2260605,61	21,40	180°2'42"	134
134	673851,24	2260600,95	21,79	179°56'42"	135
135	673872,50	2260596,18	44,17	180°2'39"	136
136	673915,61	2260586,54	88,66	179°59'7"	137
137	674002,13	2260567,17	13,85	249°49'3"	138
138	674009,63	2260578,81	45,54	116°20'59"	139
139	674054,88	2260573,69	20,88	175°12'45"	140
140	674075,36	2260569,62	13,60	133°28'9"	141
141	674082,61	2260558,12	7,80	215°41'55"	142
142	674089,84	2260555,19	28,49	180°0'55"	143
143	674116,24	2260544,49	13,87	263°48'25"	144
144	674122,81	2260556,71	5,02	180°49'31"	145
145	674125,12	2260561,17	10,81	178°52'15"	146
146	674130,29	2260570,66	16,26	180°18'33"	147
147	674137,99	2260584,99	12,44	180°1'27"	148
148	674143,87	2260595,95	4,58	180°0'2"	149
149	674146,03	2260599,98	108,41	179°59'58"	150
150	674197,30	2260695,51	4,75	179°59'57"	151
151	674199,54	2260699,69	29,68	180°0'3"	152
152	674213,57	2260725,84	5,24	175°50'29"	153
153	674216,38	2260730,27	40,50	175°5'50"	154
154	674240,91	2260762,49	3,04	179°58'12"	155
155	674242,75	2260764,90	44,23	179°59'42"	156
156	674269,56	2260800,08	49,42	180°0'37"	157
157	674299,52	2260839,39	17,69	176°28'35"	158
158	674311,08	2260852,77	19,14	215°11'25"	159
159	674312,96	2260871,81	7,68	179°16'45"	160
160	674313,81	2260879,44	22,20	147°4'23"	161
161	674327,87	2260896,63	4,42	194°22'23"	162
162	674329,73	2260900,64	23,24	180°18'36"	163
163	674339,41	2260921,77	37,79	138°24'32"	164
164	674373,99	2260937,02	5,85	209°15'22"	165
165	674377,50	2260941,69	20,99	91°6'18"	166
166	674394,51	2260929,41	287,41	176°35'11"	167
167	674617,09	2260747,57	12,78	176°1'25"	168
168	674626,40	2260738,82	35,65	185°14'56"	169
169	674654,50	2260716,89	12,01	178°54'15"	170
170	674663,82	2260709,32	21,37	271°9'45"	171
171	674676,95	2260726,18	227,26	179°52'53"	172
172	674816,95	2260905,20	26,29	179°59'35"	173
173	674833,15	2260925,91	133,39	179°57'49"	174

Взам. инв. №

Подп. и дата

Инв. № подл.

Изм.	Кол.уч.	Лист	№док.	Подп.	Дата
------	---------	------	-------	-------	------

2021/354/ДС186-1-ПМТ

Лист

18

№ точки	X	Y	Длины линий, м	Дирекционные углы	№ точки
174	674915,40	2261030,92	363,56	179°41'51"	175
175	675141,09	2261315,95	56,92	218°15'34"	176
176	675141,20	2261372,87	14,42	180°7'27"	177
177	675141,20	2261387,29	35,06	179°54'54"	178
178	675141,24	2261422,35	0,75	181°10'49"	179
179	675141,23	2261423,10	39,44	178°47'51"	180
180	675141,29	2261462,53	24,25	180°18'32"	181
181	675141,20	2261486,78	10,02	180°4'56"	182
182	675141,15	2261496,79	4,02	178°44'48"	183
183	675141,22	2261500,81	28,77	180°56'18"	184
184	675141,23	2261529,58	10,55	179°57'56"	185
185	675141,24	2261540,13	9,00	180°3'15"	186
186	675141,24	2261549,13	11,71	277°33'21"	187
187	675129,63	2261547,59	2,83	142°58'33"	188
188	675127,17	2261548,98	67,43	122°25'5"	189
189	675123,70	2261616,32	59,66	149°54'19"	190
190	675150,92	2261669,41	11,45	84°53'5"	191
191	675160,60	2261663,30	93,91	272°17'55"	192
192	675207,50	2261744,66	16,06	276°28'37"	193
193	675192,77	2261751,06	0,71	86°20'43"	194
194	675193,09	2261751,69	2,09	269°50'23"	195
195	675191,23	2261752,65	6,49	90°10'56"	196
196	675194,19	2261758,43	2,10	89°56'34"	197
197	675196,06	2261757,47	29,02	270°3'12"	198
198	675209,29	2261783,30	17,74	87°50'20"	199
199	675224,76	2261774,62	67,18	269°19'22"	200
200	675258,31	2261832,83	28,30	209°32'23"	201
201	675258,52	2261861,13	9,33	97°37'25"	202
202	675267,77	2261862,30	83,46	172°57'26"	1
203	673353,60	2260574,65	12,50	269°57'35"	204
204	673360,59	2260585,01	5,73	270°2'25"	205
205	673355,84	2260588,21	12,50	269°57'35"	206
206	673348,85	2260577,85	5,73	270°2'25"	203

Изм. № подл.	Подп. и дата	Взам. инв. №

Изм.	Кол.уч.	Лист	№док.	Подп.	Дата

2021/354/ДС186-1-ПМТ

Лист

19

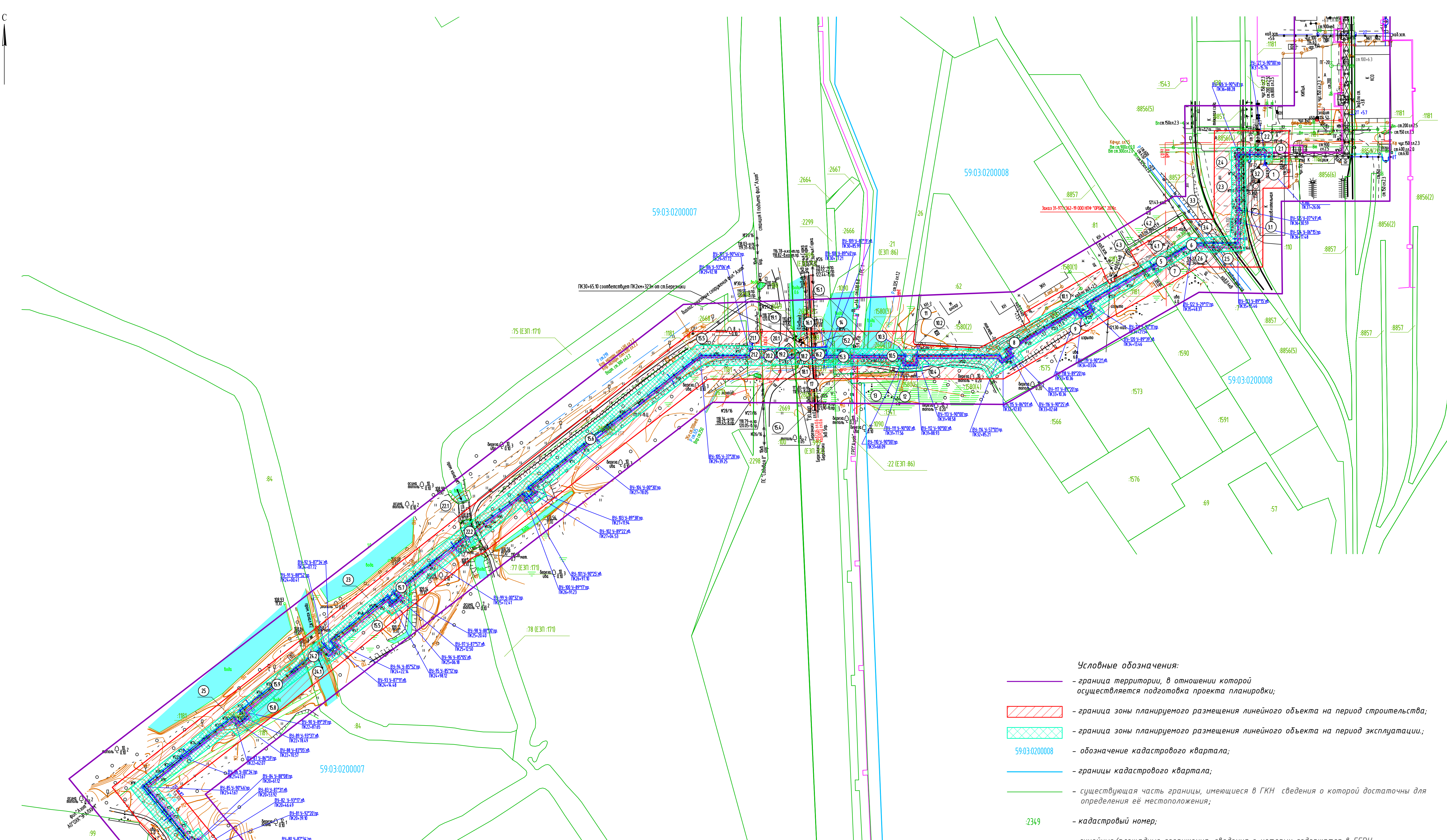
1.3 Целевое назначение лесов, вид (виды) разрешенного использования лесного участка, количественные и качественные характеристики лесного участка, сведения о нахождении лесного участка в границах особо защитных участков лесов (в случае, если подготовка проекта межевания территории осуществляется в целях определения местоположения границ образуемых и (или) изменяемых лесных участков)

Земли лесного фонда в проекте отсутствуют.

Изм.	Кол.уч.	Лист	№док.	Подп.	Дата	2021/354/ДС186-1-ПМТ	Лист
							20
Изм. № подл.	Подп. и дата	Взам. инв. №					

Раздел 2
 ЧЕРТЕЖ МЕЖЕВАНИЯ ТЕРРИТОРИИ

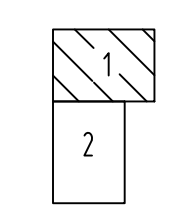
Инв. № подл.	Подп. и дата	Взам. инв. №							Лист
						2021/354/ДС186-1-ПМТ		21	
Изм.	Кол.уч.	Лист	№док.	Подп.	Дата				



- Условные обозначения:**
- граница территории, в отношении которой осуществляется подготовка проекта планировки;
 - граница зоны планируемого размещения линейного объекта на период строительства;
 - граница зоны планируемого размещения линейного объекта на период эксплуатации;
 - 59.03.0200008 - обозначение кадастрового квартала;
 - границы кадастрового квартала;
 - существующая часть границы, имеющаяся в ГКН сведения о которой достаточны для определения её местоположения;
 - 2349 - кадастровый номер;
 - линейные/площадные сооружения, сведения о которых содержатся в ЕГРН;
 - ① - обозначение формируемого земельного участка (части земельного участка).

Линия соединения с листом 2

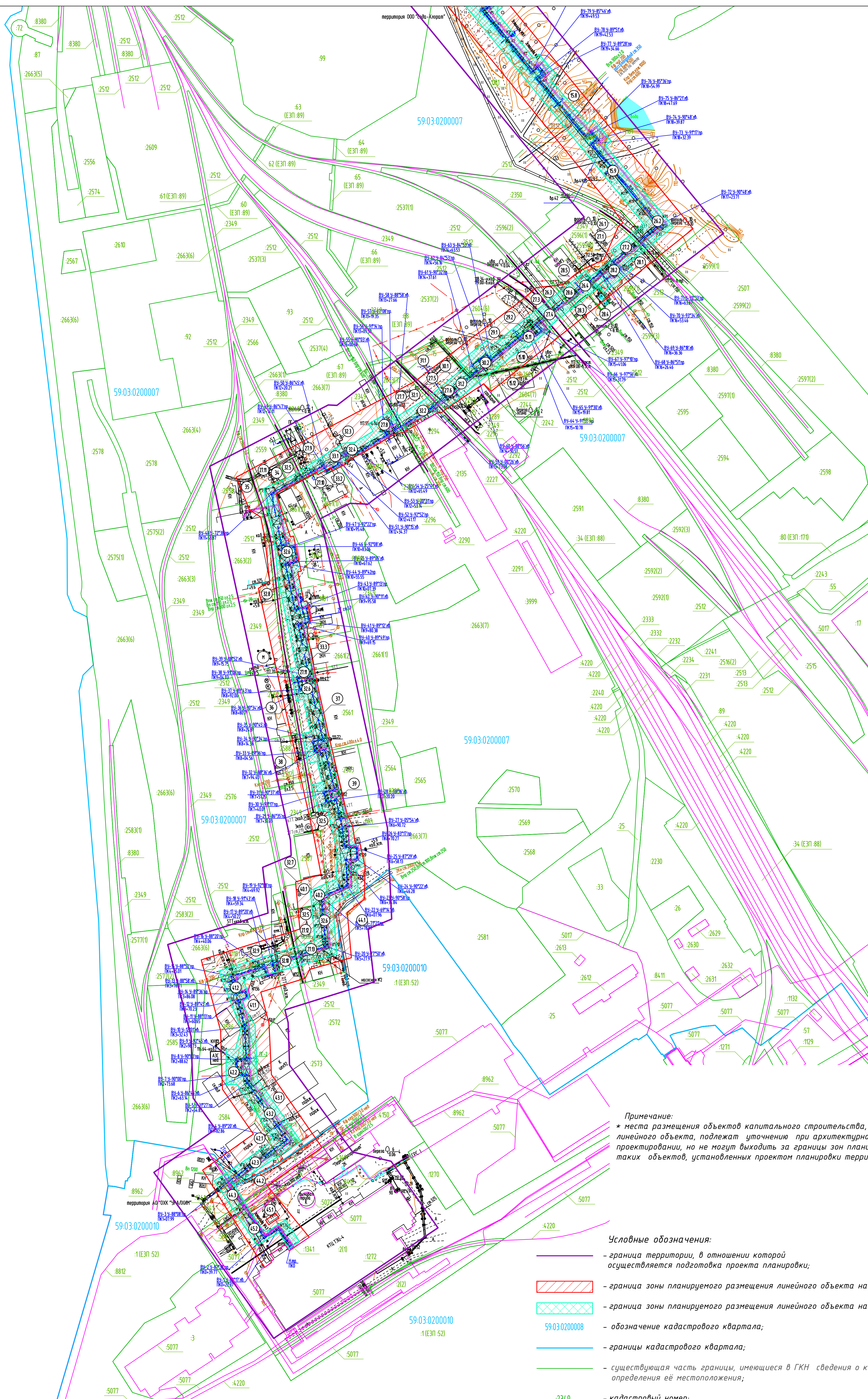
Схема расположения листов



Примечание:
 * места размещения объектов капитального строительства, входящих в состав линейного объекта, подлежат уточнению при архитектурно-строительном проектировании, но не могут выходить за границы зон планируемого размещения таких объектов, установленных проектом планировки территории.

					2021/354/ДС186-1-ППТ			
					"Монтаж паропровода 17 атм. пара от ТЭЦ (цеха №15) до производственной котельной"			
Изм.	Кол.уч.	Лист	№ док.	Подпись	Дата	Стадия	Лист	Листов
Выполнил:	ОИ Иванова	ИИ	02.2024			ПРОЕКТ МЕЖЕВАНИЯ ТЕРРИТОРИИ	П	1 2
Проверил:	А.Р. Зарипов	ИИ	02.2024			Чертеж межевания территории Масштаб 1:2000	ООО НПО "ОРБИС"	
					Формат А1			

Линия соединения с листом 1

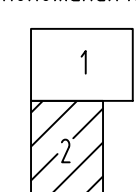


Примечание:
 * места размещения объектов капитального строительства, входящих в состав линейного объекта, подлежат уточнению при архитектурно-строительном проектировании, но не могут выходить за границы зон планируемого размещения таких объектов, установленных проектом планировки территории.

Условные обозначения:

- граница территории, в отношении которой осуществляется подготовка проекта планировки;
- граница зоны планируемого размещения линейного объекта на период строительства;
- граница зоны планируемого размещения линейного объекта на период эксплуатации;
- 59:03:0200008 - обозначение кадастрового квартала;
- границы кадастрового квартала;
- существующая часть границы, имеющиеся в ГКН сведения о которой достаточны для определения её местоположения;
- 2349 - кадастровый номер;
- линейные/площадные сооружения, сведения о которых содержатся в ЕГРН;
- обозначение формируемого земельного участка (части земельного участка).

Схема расположения листов



Имя, Фамилия, дата
 Подпись и дата
 Владелец, №

				2021/354/ДС186-1-П/ПТ		
				"Монтаж паропровода 17 атм. пара от ТЭЦ (цеха №15) до производственной котельной"		
Изм.	Колуч.	Лист	№ док.	Подпись	Дата	
Выполнил:	ОИ Иванова		02.2024	ПРОЕКТ МЕЖВЕЯНИЯ ТЕРРИТОРИИ	Стадия	Лист
Проверил:	А.Р. Зарипов		02.2024	Чертеж межевания территории	п	2
				Масштаб 1:2000		
				ООО ИПО "ЮРБИС"		

Раздел 3
ПРИЛОЖЕНИЯ

Инв. № подл.	Подп. и дата	Взам. инв. №							Лист
						2021/354/ДС186-1-ПМТ		24	
Изм.	Кол.уч.	Лист	№док.	Подп.	Дата				

3.1.1 Каталог координат характерных точек границ образуемых земельных участков (частей земельных участков) на период строительства

Система координат МСК-59

Администрация Муниципального образования «Город Березники»

59:03:0200008:7/чзу1 (№ на чертеже 4.1)

№ точки	X	Y	Длины линий, м	Дирекционные углы	№ точки
1	675224,76	2261774,62	67,18	269°19'21"	2
2	675258,31	2261832,83	24,82	262°10'29"	3
3	675238,70	2261848,03	10,88	312°19'1"	4
4	675239,56	2261837,18	15,71	145°37'25"	5
5	675231,74	2261823,55	14,54	85°14'11"	6
6	675219,77	2261831,81	11,13	94°24'12"	7
7	675225,37	2261841,43	18,12	214°42'1"	8
8	675223,95	2261859,49	19,54	227°41'33"	9
9	675208,51	2261871,47	25,23	307°49'48"	10
10	675208,52	2261846,24	9,48	150°28'53"	11
11	675203,85	2261837,99	18,04	248°39'4"	12
12	675215,24	2261824,00	14,58	196°14'37"	13
13	675227,24	2261815,72	25,58	94°45'49"	14
14	675214,51	2261793,53	14,68	90°0'36"	15
15	675201,78	2261800,83	8,18	269°39'41"	16
16	675197,67	2261793,76	0,77	180°36'37"	17
17	675197,29	2261793,09	15,17	269°39'56"	18
18	675210,44	2261785,53	2,51	92°36'54"	19
19	675209,29	2261783,30	17,74	267°59'52"	1

Площадь части земельного участка: 2140 кв.м.

59:03:0200008 - :ЗУ1 (№ на чертеже 7)

№ точки	X	Y	Длины линий, м	Дирекционные углы	№ точки
1	675201,78	2261800,83	26,80	272°3'44"	2
2	675215,24	2261824,00	18,04	249°18'15"	3
3	675203,85	2261837,99	32,57	290°55'49"	4
4	675187,61	2261809,76	16,75	267°42'11"	1

Площадь части земельного участка: 499 кв.м.

59:03:0200008:1580/чзу1(1) (№ на чертеже 10.1)

№ точки	X	Y	Длины линий, м	Дирекционные углы	№ точки
1	675160,60	2261663,30	93,91	272°17'55"	2
2	675207,50	2261744,66	16,06	276°28'37"	3
3	675192,77	2261751,06	91,75	266°20'48"	4
4	675150,92	2261669,41	11,45	264°52'39"	1

Площадь земельного участка: 1272 кв.м.

Взам. инв. №	
Подп. и дата	
Инв. № подл.	

Изм.	Кол.уч.	Лист	№док.	Подп.	Дата

2021/354/ДС186-1-ПМТ

Лист

25

59:03:0200008:1580/чзу1(2) (№ на чертеже 10.2)

№ точки	X	Y	Длины линий, м	Дирекционные углы	№ точки
1	675141,24	2261540,13	9,00	260°28'52"	2
2	675141,24	2261549,13	11,71	277°33'21"	3
3	675129,63	2261547,59	2,83	142°58'33"	4
4	675127,17	2261548,98	67,43	122°25'5"	5
5	675123,70	2261616,32	1,40	329°56'16"	6
6	675123,06	2261615,07	78,25	206°0'51"	7
7	675121,56	2261536,83	19,96	280°37'2"	1

Площадь земельного участка: 398 кв.м.

59:03:0200008:1580/чзу1(3) (№ на чертеже 10.3)

№ точки	X	Y	Длины линий, м	Дирекционные углы	№ точки
1	675141,22	2261500,81	28,77	266°28'31"	2
2	675141,23	2261529,58	19,43	279°31'51"	3
3	675122,07	2261526,37	26,70	261°59'29"	4
4	675122,77	2261499,68	18,49	272°0'9"	1

Площадь земельного участка: 522 кв.м.

59:03:0200008:1580/чзу1(4) (№ на чертеже 10.4)

№ точки	X	Y	Длины линий, м	Дирекционные углы	№ точки
1	675099,63	2261532,53	24,08	261°58'11"	2
2	675100,21	2261556,60	6,78	97°48'50"	3
3	675106,95	2261557,36	64,33	268°38'59"	4
4	675101,25	2261621,44	10,56	233°4'42"	5
5	675092,28	2261627,01	1,06	176°48'9"	6
6	675091,41	2261627,62	96,06	304°58'36"	7
7	675091,31	2261531,56	8,38	276°42'34"	1

Площадь земельного участка: 1067 кв.м.

59:03:0200008:1580/чзу1(5) (№ на чертеже 10.5)

№ точки	X	Y	Длины линий, м	Дирекционные углы	№ точки
1	675106,21	2261465,99	15,97	273°29'34"	2
2	675105,97	2261481,96	41,67	179°53'43"	3
3	675105,42	2261523,63	7,11	278°18'31"	4
4	675098,40	2261522,51	40,43	258°52'47"	5
5	675096,95	2261482,11	15,68	180°7'6"	6
6	675096,42	2261466,44	9,80	269°18'19"	1

Площадь земельного участка: 478 кв.м.

59:03:0200007:2604/чзу1(1) (№ на чертеже 15.1)

№ точки	X	Y	Длины линий, м	Дирекционные углы	№ точки
1	675141,15	2261496,79	4,01	265°32'41"	2
2	675141,22	2261500,81	18,49	274°27'49"	3
3	675122,77	2261499,68	4,00	268°4'13"	4

Изм. № подл.	Подп. и дата	Взам. инв. №			
			Изм.	Кол.уч.	Лист

Изм.	Кол.уч.	Лист	№док.	Подп.	Дата
------	---------	------	-------	-------	------

2021/354/ДС186-1-ПМТ

Лист

26

4	675122,88	2261495,68	18,31	271°55'17"	1
Площадь земельного участка: 74 кв.м.					
59:03:0200007:2604/чзу1(2) (№ на чертеже 15.2)					
№ точки	X	Y	Длины линий, м	Дирекционные углы	№ точки
1	675141,29	2261462,53	24,25	272°52'53"	2
2	675141,20	2261486,78	18,10	273°16'6"	3
3	675123,14	2261485,68	4,40	268°0'48"	4
4	675123,25	2261481,28	17,29	86°15'8"	5
5	675105,97	2261481,96	15,97	273°7'23"	6
6	675106,21	2261465,99	24,90	266°27'36"	7
7	675131,08	2261464,83	1,82	90°46'56"	8
8	675131,02	2261463,01	10,29	269°13'11"	1
Площадь земельного участка: 680 кв.м.					
59:03:0200007:2604/чзу1(3) (№ на чертеже 15.4)					
№ точки	X	Y	Длины линий, м	Дирекционные углы	№ точки
1	675096,42	2261466,44	15,68	270°45'35"	2
2	675096,95	2261482,11	5,30	271°23'48"	3
3	675091,65	2261482,16	17,32	270°18'32"	4
4	675091,58	2261464,84	2,00	267°56'28"	5
5	675093,58	2261464,76	1,81	269°45'35"	6
6	675093,66	2261466,57	2,76	89°50'2"	1
Площадь земельного участка: 83 кв.м.					
59:03:0200007:2604/чзу1(4) (№ на чертеже 15.5)					
№ точки	X	Y	Длины линий, м	Дирекционные углы	№ точки
1	674915,40	2261030,92	363,56	226°16'44"	2
2	675141,11	2261315,93	56,94	218°18'24"	3
3	675141,18	2261372,87	46,20	268°27'28"	4
4	675095,00	2261374,17	6,65	89°58'33"	5
5	675095,19	2261380,82	3,91	272°13'22"	6
6	675091,28	2261380,78	47,90	269°12'38"	7
7	675091,11	2261332,88	297,53	142°31'38"	8
8	674909,26	2261097,39	12,97	193°19'24"	9
9	674903,91	2261085,57	186,99	165°34'35"	10
10	674786,80	2260939,79	6,21	292°58'13"	11
11	674792,77	2260938,10	16,41	164°31'7"	12
12	674806,79	2260929,58	5,43	194°55'17"	13
13	674812,00	2260928,05	7,60	196°30'59"	14
14	674819,60	2260928,07	128,60	231°49'9"	15
15	674898,83	2261029,37	16,64	133°22'27"	1
1	674940,47	2261073,36	2,38	220°18'7"	2
2	674942,52	2261074,56	10,44	224°57'18"	3
3	674945,17	2261084,66	2,49	224°14'50"	4

Изм. № подл.	Подп. и дата	Взам. инв. №

Изм.	Кол.уч.	Лист	№док.	Подп.	Дата	2021/354/ДС186-1-ПМТ	Лист 27

4	674943,94	2261086,83	2,00	258°31'37"	5
5	674942,04	2261086,21	2,82	152°31'56"	6
6	674939,26	2261086,67	22,19	166°37'15"	7
7	674918,80	2261095,26	1,58	188°7'24"	8
8	674917,27	2261095,66	1,23	214°33'18"	9
9	674916,11	2261095,24	12,80	225°2'0"	10
10	674910,69	2261083,65	1,89	251°8'9"	11
11	674912,05	2261082,34	23,80	204°27'52"	12
12	674934,49	2261074,41	6,07	189°30'14"	1

Площадь земельного участка: 23615 кв.м.

59:03:0200007:2604/чзу1(5) (№ на чертеже 15.8)

№ точки	X	Y	Длины линий, м	Дирекционные углы	№ точки
1	674654,50	2260716,89	21,13	270°3'49"	2
2	674667,48	2260733,56	222,40	179°52'42"	3
3	674804,49	2260908,75	15,91	292°5'14"	4
4	674789,19	2260913,12	11,31	175°56'9"	5
5	674778,56	2260916,99	8,01	183°49'60"	6
6	674770,87	2260919,22	180,58	248°25'35"	7
7	674660,33	2260776,43	373,83	88°22'24"	8
8	674371,34	2261013,57	40,71	270°32'2"	9
9	674345,81	2260981,86	32,07	265°23'32"	10
10	674369,09	2260959,81	30,49	178°34'43"	11
11	674390,70	2260938,30	9,68	158°7'12"	12
12	674394,52	2260929,41	287,41	207°29'53"	13
13	674617,09	2260747,57	12,78	176°1'30"	14
14	674626,40	2260738,82	35,65	185°15'16"	1

Площадь земельного участка: 25973 кв.м.

59:03:0200007:2604/чзу1(6) (№ на чертеже 15.10)

№ точки	X	Y	Длины линий, м	Дирекционные углы	№ точки
1	674221,32	2260784,51	8,07	273°57'37"	2
2	674226,33	2260790,83	7,32	88°33'32"	3
3	674231,95	2260786,14	19,59	271°52'33"	4
4	674244,00	2260801,58	7,06	269°31'32"	5
5	674238,47	2260805,97	66,56	89°32'33"	6
6	674280,27	2260857,77	4,44	267°22'32"	7
7	674276,95	2260860,71	22,27	182°20'24"	8
8	674259,69	2260874,78	44,63	270°14'1"	9
9	674231,63	2260840,07	55,63	206°57'36"	10
10	674220,07	2260785,65	1,69	239°37'40"	1

Площадь земельного участка: 2034 кв.м.

59:03:0200007:2604/чзу1(7) (№ на чертеже 15.12)

№ точки	X	Y	Длины линий, м	Дирекционные углы	№ точки
1	674220,54	2260803,28	31,90	269°0'17"	2

Взам. инв. №
Подп. и дата
Инв. № подл.

Изм.	Кол.уч.	Лист	№ док.	Подп.	Дата
------	---------	------	--------	-------	------

2021/354/ДС186-1-ПМТ

Лист

28

2	674227,14	2260834,49	36,09	333°6'17"	3
3	674204,51	2260806,38	16,33	297°53'27"	1

Площадь земельного участка: 260 кв.м.

59:03:0200007 - :ЗУ2(1) (№ на чертеже 23)

№ точки	X	Y	Длины линий, м	Дирекционные углы	№ точки
1	674915,40	2261030,92	16,64	313°24'53"	2
2	674898,83	2261029,37	128,61	226°37'31"	3
3	674819,60	2260928,07	0,34	308°54'13"	4
4	674819,94	2260928,07	10,75	171°9'44"	5
5	674830,59	2260926,58	2,64	173°12'12"	6
6	674833,15	2260925,91	133,39	246°41'28"	1

Площадь земельного участка: 1576 кв.м.

59:03:0200007 - :ЗУ2(2) (№ на чертеже 25)

№ точки	X	Y	Длины линий, м	Дирекционные углы	№ точки
1	674663,82	2260709,32	21,37	271°10'45"	2
2	674676,95	2260726,18	227,26	179°52'53"	3
3	674816,95	2260905,20	12,95	292°5'18"	4
4	674804,50	2260908,76	222,41	247°54'39"	5
5	674667,48	2260733,56	21,13	180°7'18"	6
6	674654,50	2260716,89	12,01	268°49'7"	1

Площадь земельного участка: 2954 кв.м.

Общество с ограниченной ответственностью «УРАЛХИМ-ТРАНС» - Аренда**59:03:0200008:1341/чзу1 (№ на чертеже 13)**

№ точки	X	Y	Длины линий, м	Дирекционные углы	№ точки
1	675106,24	2261464,17	1,82	273°36'36"	2
2	675106,21	2261465,99	9,80	266°25'26"	3
3	675096,42	2261466,44	1,81	270°43'60"	4
4	675096,36	2261464,63	9,89	269°13'58"	1

Площадь земельного участка: 18 кв.м.

59:03:0200007:2309/чзу1 (№ на чертеже 16.1)

№ точки	X	Y	Длины линий, м	Дирекционные углы	№ точки
1	675131,02	2261463,01	1,82	270°47'31"	2
2	675131,08	2261464,83	24,90	269°13'4"	3
3	675106,21	2261465,99	1,82	273°36'54"	4
4	675106,24	2261464,17	24,81	266°22'32"	1

Площадь земельного участка: 45 кв.м.

59:03:0200007:2317/чзу1 (№ на чертеже 17)

№ точки	X	Y	Длины линий, м	Дирекционные углы	№ точки
1	675096,36	2261464,63	1,81	270°46'44"	2
2	675096,42	2261466,44	2,76	269°12'7"	3
3	675093,66	2261466,57	1,81	270°9'58"	4

Взам. инв. №	
Подп. и дата	
Инв. № подл.	

Изм.	Кол.уч.	Лист	№ док.	Подп.	Дата

2021/354/ДС186-1-ПМТ

Лист

29

4	675093,58	2261464,76	2,78	269°51'12"	1
---	-----------	------------	------	------------	---

Площадь земельного участка: 5 кв.м.

59:03:0200007:2669/чзу1 (№ на чертеже 19.1)

№ точки	X	Y	Длины линий, м	Дирекционные углы	№ точки
1	675141,24	2261422,35	0,75	273°35'46"	2
2	675141,23	2261423,10	17,66	266°18'57"	3
3	675123,59	2261423,89	16,88	179°59'48"	4
4	675106,73	2261424,65	10,09	181°2'54"	5
5	675096,64	2261424,92	5,21	178°36'42"	6
6	675091,44	2261425,19	0,67	272°42'55"	7
7	675091,44	2261424,52	1,52	267°39'8"	8
8	675092,95	2261424,45	48,34	180°3'51"	1

Площадь земельного участка: 37 кв.м.

59:03:0200007:100/чзу1 (№ на чертеже 20.1)

№ точки	X	Y	Длины линий, м	Дирекционные углы	№ точки
1	675141,20	2261387,29	35,06	273°25'45"	2
2	675141,24	2261422,35	48,34	267°35'3"	3
3	675092,95	2261424,45	1,52	179°56'9"	4
4	675091,44	2261424,52	34,17	272°17'57"	5
5	675091,28	2261390,35	50,01	266°45'6"	1

Площадь земельного участка: 1726 кв.м.

59:03:0200007:2298/чзу1 (№ на чертеже 21.1)

№ точки	X	Y	Длины линий, м	Дирекционные углы	№ точки
1	675141,20	2261372,87	14,42	271°37'25"	2
2	675141,20	2261387,29	49,98	266°29'9"	3
3	675091,31	2261390,35	9,57	273°17'46"	4
4	675091,28	2261380,78	3,91	270°46'40"	5
5	675095,19	2261380,82	6,65	87°47'32"	6
6	675095,00	2261374,17	46,22	270°1'27"	1

Площадь земельного участка: 736 кв.м.

Акционерное общество «Объединенная химическая компания «УРАЛХИМ» - Собственность**59:03:0000000:86/чзу1 (№ на чертеже 14)**

№ точки	X	Y	Длины линий, м	Дирекционные углы	№ точки
1	675141,20	2261486,78	10,02	266°48'50"	2
2	675141,15	2261496,79	18,31	273°11'43"	3
3	675122,88	2261495,68	10,00	267°59'57"	4
4	675123,14	2261485,68	18,10	271°59'30"	1

Площадь земельного участка: 182 кв.м.

59:03:0000000:52/чзу1(1) (№ на чертеже 44.1)

№ точки	X	Y	Длины линий, м	Дирекционные углы	№ точки
1	673691,96	2260676,15	8,70	309°50'12"	2
2	673683,26	2260676,36	22,49	234°11'12"	3

Взам. инв. №	
Подп. и дата	
Инв. № подл.	

Изм.	Кол.уч.	Лист	№ док.	Подп.	Дата

2021/354/ДС186-1-ПМТ

Лист

30

3	673669,67	2260658,44	46,97	121°57'35"	4
4	673622,90	2260662,73	8,70	259°55'46"	5
5	673620,60	2260654,33	24,08	274°55'19"	6
6	673644,29	2260649,99	22,96	184°57'30"	7
7	673667,15	2260647,82	37,66	234°12'26"	1

Площадь земельного участка: 656 кв.м.

59:03:0000000:52/чзу1(2) (№ на чертеже 44.2)

№ точки	X	Y	Длины линий, м	Дирекционные углы	№ точки
1	673404,94	2260509,99	18,75	266°33'46"	2
2	673415,78	2260525,28	32,96	272°18'19"	3
3	673388,16	2260543,26	48,48	95°6'43"	4
4	673410,88	2260586,09	39,88	173°22'26"	5
5	673433,51	2260618,93	8,11	179°59'43"	6
6	673438,11	2260625,61	12,28	269°52'24"	7
7	673428,01	2260632,60	50,07	269°43'5"	8
8	673399,31	2260591,58	66,32	180°46'49"	9
9	673362,03	2260536,73	50,55	272°16'44"	1

Площадь земельного участка: 2314 кв.м.

Открытое акционерное общество «Российские железные дороги» - Аренда**59:03:0000000:72/чзу1 (№ на чертеже 18.1)**

№ точки	X	Y	Длины линий, м	Дирекционные углы	№ точки
1	675141,23	2261423,10	39,44	272°28'54"	2
2	675141,29	2261462,53	10,29	267°25'39"	3
3	675131,02	2261463,01	7,48	179°59'9"	4
4	675123,55	2261463,36	17,33	180°0'13"	5
5	675106,24	2261464,17	9,89	180°0'48"	6
6	675096,36	2261464,63	2,50	179°55'3"	7
7	675093,86	2261464,75	0,28	180°42'10"	8
8	675093,58	2261464,76	2,00	179°45'17"	9
9	675091,58	2261464,84	39,66	272°5'5"	10
10	675091,44	2261425,19	5,21	267°17'5"	11
11	675096,64	2261424,92	10,09	181°23'18"	12
12	675106,73	2261424,65	16,88	178°57'6"	13
13	675123,59	2261423,89	17,66	180°0'12"	1

Площадь земельного участка: 1966 кв.м.

Открытое акционерное общество «Березникипромжелдортранс» - Собственность**59:03:0200007:2349/чзу1(1) (№ на чертеже 27.1)**

№ точки	X	Y	Длины линий, м	Дирекционные углы	№ точки
1	674373,99	2260937,02	5,85	285°21'35"	2
2	674377,50	2260941,69	11,19	257°23'1"	3
3	674370,24	2260950,21	13,24	186°14'21"	4
4	674360,61	2260959,29	20,95	178°59'35"	5
5	674345,62	2260973,93	4,83	183°38'23"	6

Взам. инв. №	
Подп. и дата	
Инв. № подл.	

Изм.	Кол.уч.	Лист	№док.	Подп.	Дата

2021/354/ДС186-1-ПМТ

Лист

31

6	674341,96	2260977,08	4,99	271°50'26"	7
7	674338,83	2260973,19	4,35	268°10'42"	8
8	674342,13	2260970,36	20,95	176°20'30"	9
9	674357,12	2260955,72	17,36	178°20'34"	10
10	674369,18	2260943,24	7,86	173°40'54"	1

Площадь земельного участка: 261 кв.м.

59:03:0200007:2349/чзу1(2) (№ на чертеже 27.3)

№ точки	X	Y	Длины линий, м	Дирекционные углы	№ точки
1	674299,52	2260839,39	17,69	275°3'11"	2
2	674311,08	2260852,77	53,92	271°11'27"	3
3	674269,56	2260887,17	15,84	271°5'59"	4
4	674259,69	2260874,78	22,27	269°21'47"	5
5	674276,95	2260860,71	4,44	177°38'59"	6
6	674280,27	2260857,77	13,54	179°58'12"	7
7	674290,40	2260848,79	13,10	175°40'24"	1

Площадь земельного участка: 864 кв.м.

59:03:0200007:2349/чзу1(3) (№ на чертеже 27.5)

№ точки	X	Y	Длины линий, м	Дирекционные углы	№ точки
1	674213,57	2260725,84	5,24	280°49'29"	2
2	674216,38	2260730,27	29,36	258°56'43"	3
3	674195,06	2260750,45	4,00	179°57'14"	4
4	674192,16	2260753,20	8,74	180°39'30"	5
5	674185,75	2260759,14	5,24	274°0'5"	6
6	674182,47	2260755,05	42,67	265°36'58"	1

Площадь земельного участка: 221 кв.м.

59:03:0200007:2349/чзу1(4) (№ на чертеже 27.7)

№ точки	X	Y	Длины линий, м	Дирекционные углы	№ точки
1	674197,30	2260695,51	4,75	270°38'9"	2
2	674199,54	2260699,69	33,62	268°56'31"	3
3	674170,22	2260716,13	6,81	179°42'7"	4
4	674164,30	2260719,49	5,00	270°5'49"	5
5	674161,84	2260715,14	6,81	269°56'37"	6
6	674167,77	2260711,78	33,71	180°40'47"	1

Площадь земельного участка: 198 кв.м.

59:03:0200007:2349/чзу1(5) (№ на чертеже 27.9)

№ точки	X	Y	Длины линий, м	Дирекционные углы	№ точки
1	674143,87	2260595,95	4,58	267°25'48"	2
2	674146,03	2260599,98	25,00	271°35'9"	3
3	674123,69	2260611,19	9,46	181°49'46"	4
4	674115,10	2260615,16	4,94	267°16'26"	5
5	674112,82	2260610,78	4,10	272°53'47"	6

Взам. инв. №
Подп. и дата
Инв. № подл.

Изм.	Кол.уч.	Лист	№док.	Подп.	Дата
------	---------	------	-------	-------	------

2021/354/ДС186-1-ПМТ

Лист

32

6	674116,54	2260609,07	30,32	178°59'5"	1
Площадь земельного участка: 167 кв.м.					
59:03:0200007:2349/чз1(6) (№ на чертеже 27.11)					
№ точки	X	Y	Длины линий, м	Дирекционные углы	№ точки
1	674122,81	2260556,71	5,02	260°47'12"	2
2	674125,12	2260561,17	0,37	282°16'27"	3
3	674124,77	2260561,26	36,57	176°50'20"	4
4	674090,05	2260572,75	22,60	181°26'22"	5
5	674068,42	2260579,31	14,70	183°34'55"	6
6	674054,11	2260582,69	11,10	185°3'26"	7
7	674043,12	2260584,28	31,78	182°37'0"	8
8	674011,49	2260587,39	23,71	180°21'51"	9
9	673987,88	2260589,56	17,16	178°37'24"	10
10	673970,84	2260591,54	20,07	178°58'56"	11
11	673950,95	2260594,21	27,04	176°41'20"	12
12	673924,40	2260599,35	50,52	180°36'52"	13
13	673874,70	2260608,42	70,87	180°22'20"	14
14	673804,90	2260620,69	36,33	181°8'7"	15
15	673769,00	2260626,27	5,00	270°5'19"	16
16	673768,24	2260621,33	36,22	269°54'57"	17
17	673804,03	2260615,77	70,85	178°51'27"	18
18	673873,81	2260603,50	50,30	179°38'29"	19
19	673923,29	2260594,48	24,30	179°19'19"	20
20	673947,14	2260589,84	23,39	183°8'46"	21
21	673970,31	2260586,64	16,31	180°42'44"	22
22	673986,49	2260584,61	24,62	182°4'14"	23
23	674011,01	2260582,43	31,78	179°25'39"	24
24	674042,63	2260579,30	9,65	175°55'38"	25
25	674052,14	2260577,67	17,24	177°3'36"	26
26	674068,96	2260573,89	20,39	175°52'30"	27
27	674088,48	2260568,00	36,14	178°34'48"	1

Площадь земельного участка: 1812 кв.м.

59:03:0200007:2349/чз1(7) (№ на чертеже 27.12)

№ точки	X	Y	Длины линий, м	Дирекционные углы	№ точки
1	673649,00	2260599,01	5,01	265°54'48"	2
2	673650,49	2260603,79	50,01	274°5'29"	3
3	673601,80	2260615,20	5,01	265°56'3"	4
4	673600,31	2260610,41	50,01	274°3'39"	1

Площадь земельного участка: 250 кв.м.

Общество с ограниченной ответственностью «Рейлвэй» - Аренда**59:03:0200007:2537/чз1 (№ на чертеже 29.1)**

№ точки	X	Y	Длины линий, м	Дирекционные углы	№ точки
1	674242,75	2260764,90	44,23	275°8'28"	2

Изм. № подл.	Подп. и дата	Взам. инв. №			
			Изм.	Кол.уч.	Лист

2021/354/ДС186-1-ПМТ

Лист

33

2	674269,56	2260800,08	49,42	180°0'37"	3
3	674299,52	2260839,39	13,10	261°25'24"	4
4	674290,40	2260848,79	13,54	184°19'36"	5
5	674280,27	2260857,77	66,56	272°39'16"	6
6	674238,47	2260805,97	7,06	270°27'27"	7
7	674244,00	2260801,58	19,59	90°28'28"	8
8	674231,95	2260786,14	7,32	88°7'27"	9
9	674226,33	2260790,83	8,07	271°26'28"	10
10	674221,32	2260784,51	29,05	265°56'49"	1

Площадь земельного участка: 2473 кв.м.

Российская Федерация - Собственность**59:03:0200010:2/чзу1 (№ на чертеже 45.1)**

№ точки	X	Y	Длины линий, м	Дирекционные углы	№ точки
1	673362,03	2260536,72	47,89	268°37'18"	2
2	673388,95	2260576,33	68,25	265°4'7"	3
3	673336,01	2260619,41	24,76	274°49'0"	4
4	673322,05	2260598,96	7,63	269°53'55"	5
5	673328,34	2260594,65	18,26	90°22'52"	6
6	673318,12	2260579,52	5,99	89°14'4"	7
7	673313,20	2260582,94	3,49	270°39'31"	8
8	673311,24	2260580,05	1,50	90°33'33"	9
9	673309,99	2260580,88	8,90	269°21'39"	10
10	673304,98	2260573,52	67,88	271°24'1"	1

Площадь земельного участка: 3295 кв.м.

Общество с ограниченной ответственностью «Сода-хлорат» - Собственность**59:03:0000000:171/чзу1 (№ на чертеже 22.1)**

№ точки	X	Y	Длины линий, м	Дирекционные углы	№ точки
1	674940,47	2261073,36	2,38	220°18'7"	2
2	674942,52	2261074,56	10,44	224°57'18"	3
3	674945,17	2261084,66	2,49	224°14'50"	4
4	674943,94	2261086,83	2,00	258°31'37"	5
5	674942,04	2261086,21	2,82	152°31'56"	6
6	674939,26	2261086,67	22,20	166°37'51"	7
7	674918,79	2261095,26	1,57	188°1'16"	8
8	674917,27	2261095,66	1,23	214°38'50"	9
9	674916,11	2261095,24	12,80	225°2'0"	10
10	674910,69	2261083,65	1,89	251°8'9"	11
11	674912,05	2261082,34	23,80	204°27'52"	12

Взам. инв. №
Подп. и дата
Инв. № подл.

2021/354/ДС186-1-ПМТ

Лист

34

12	674934,49	2261074,41	6,07	189°30'14"	1
----	-----------	------------	------	------------	---

Площадь земельного участка: 437 кв.м.

59:03:0200007:2599/чзу1(1) (№ на чертеже 26.1)

№ точки	X	Y	Длины линий, м	Дирекционные углы	№ точки
1	674394,51	2260929,41	9,68	329°2'47"	2
2	674390,70	2260938,30	30,49	201°55'13"	3
3	674369,09	2260959,81	32,07	181°25'39"	4
4	674345,81	2260981,86	6,14	274°35'49"	5
5	674341,96	2260977,08	4,83	268°9'32"	6
6	674345,62	2260973,93	20,95	176°21'37"	7
7	674360,61	2260959,29	13,24	181°0'25"	8
8	674370,24	2260950,21	11,19	173°45'39"	9
9	674377,50	2260941,69	20,99	193°43'18"	1

Площадь земельного участка: 404 кв.м.

59:03:0200007:2599/чзу1(2) (№ на чертеже 26.3)

№ точки	X	Y	Длины линий, м	Дирекционные углы	№ точки
1	674311,08	2260852,77	19,14	303°59'58"	2
2	674312,96	2260871,81	22,18	239°26'46"	3
3	674295,06	2260884,91	14,52	88°44'52"	4
4	674303,89	2260896,44	1,55	230°51'20"	5
5	674303,53	2260897,95	18,67	36°13'8"	6
6	674317,75	2260885,86	7,47	93°42'4"	7
7	674313,29	2260879,87	0,67	267°19'57"	8
8	674313,81	2260879,44	22,20	270°3'3"	9
9	674327,87	2260896,63	4,42	194°22'23"	10
10	674329,73	2260900,64	38,42	255°46'21"	11
11	674299,93	2260924,89	11,73	270°17'56"	12
12	674292,58	2260915,75	15,59	268°12'43"	13
13	674304,41	2260905,60	25,00	91°14'52"	14
14	674288,55	2260886,28	15,35	90°59'1"	15
15	674276,52	2260895,81	11,10	269°33'23"	16
16	674269,56	2260887,17	53,92	269°12'13"	1

Площадь земельного участка: 1404 кв.м.

59:03:0200007:2596/чзу1(1) (№ на чертеже 28.1)

№ точки	X	Y	Длины линий, м	Дирекционные углы	№ точки
1	674373,99	2260937,02	7,86	283°53'47"	2
2	674369,18	2260943,24	17,36	186°19'6"	3
3	674357,12	2260955,72	20,95	181°39'26"	4
4	674342,13	2260970,36	4,35	183°39'30"	5
5	674338,83	2260973,19	62,02	271°49'20"	6
6	674299,93	2260924,89	38,42	269°42'4"	7
7	674329,73	2260900,64	23,24	284°32'15"	8

Взам. инв. №
Подп. и дата
Инв. № подл.

Изм.	Кол.уч.	Лист	№док.	Подп.	Дата
------	---------	------	-------	-------	------

2021/354/ДС186-1-ПМТ

Лист

35

8	674339,41	2260921,77	37,79	138°24'32"	1
---	-----------	------------	-------	------------	---

Площадь земельного участка: 2374 кв.м.

59:03:0200007:2596/чзу1(2) (№ на чертеже 28.3)

№ точки	X	Y	Длины линий, м	Дирекционные углы	№ точки
1	674288,55	2260886,28	25,00	269°0'53"	2
2	674304,41	2260905,60	15,59	268°45'9"	3
3	674292,58	2260915,75	25,60	271°47'17"	4
4	674276,52	2260895,81	15,35	270°26'41"	1

Площадь земельного участка: 391 кв.м.

59:03:0200007:2596/чзу1(3) (№ на чертеже 28.5)

№ точки	X	Y	Длины линий, м	Дирекционные углы	№ точки
1	674312,96	2260871,81	7,68	299°49'60"	2
2	674313,81	2260879,44	0,67	237°1'20"	3
3	674313,29	2260879,87	7,47	92°40'3"	4
4	674317,75	2260885,86	18,67	266°17'56"	5
5	674303,53	2260897,95	1,55	323°46'52"	6
6	674303,89	2260896,44	14,52	129°8'40"	7
7	674295,06	2260884,91	22,18	271°15'8"	1

Площадь земельного участка: 277 кв.м.

59:03:0000000:89/чзу1 (№ на чертеже 30.1)

№ точки	X	Y	Длины линий, м	Дирекционные углы	№ точки
1	674240,91	2260762,49	3,04	275°8'38"	2
2	674242,75	2260764,90	29,05	264°51'14"	3
3	674221,32	2260784,51	1,69	180°5'34"	4
4	674220,07	2260785,65	55,45	120°22'20"	5
5	674231,59	2260839,89	7,00	332°30'14"	6
6	674227,14	2260834,49	31,90	207°32'54"	7
7	674220,54	2260803,28	18,97	179°59'6"	8
8	674216,61	2260784,72	32,94	239°30'1"	1

Площадь земельного участка: 267 кв.м.

59:03:0200007:15/чзу1 (№ на чертеже 31.1)

№ точки	X	Y	Длины линий, м	Дирекционные углы	№ точки
1	674216,38	2260730,27	40,50	276°9'7"	2
2	674240,91	2260762,49	32,94	264°49'35"	3
3	674216,61	2260784,72	18,97	120°29'59"	4
4	674220,54	2260803,28	16,33	271°0'58"	5
5	674204,50	2260806,38	11,02	325°10'12"	6
6	674212,19	2260798,48	47,40	101°51'59"	7
7	674185,75	2260759,14	5,16	261°20'14"	8
8	674189,55	2260755,65	3,58	179°22'38"	9
9	674192,16	2260753,20	4,00	179°42'35"	10

Изн. № подл.	Подп. и дата	Взам. инв. №			
			Изм.	Кол.уч.	Лист

2021/354/ДС186-1-ПМТ

Лист

36

10	674195,06	2260750,45	29,36	180°2'45"	1
Площадь земельного участка: 1888 кв.м.					
59:03:0200007:2663/чзу1(1) (№ на чертеже 32.1)					
№ точки	X	Y	Длины линий, м	Дирекционные углы	№ точки
1	674199,54	2260699,69	29,68	271°3'33"	2
2	674213,57	2260725,84	42,67	255°0'59"	3
3	674182,47	2260755,05	4,53	309°12'33"	4
4	674182,15	2260750,54	17,61	153°53'30"	5
5	674173,32	2260735,30	3,57	270°10'41"	6
6	674176,42	2260733,52	6,99	88°21'50"	7
7	674172,76	2260727,57	3,44	89°49'11"	8
8	674169,84	2260729,38	11,33	272°29'46"	9
9	674164,30	2260719,49	6,81	269°40'3"	10
10	674170,22	2260716,13	33,62	180°17'54"	1

Площадь земельного участка: 1361 кв.м.

59:03:0200007:2663/чзу1(2) (№ на чертеже 32.3)

№ точки	X	Y	Длины линий, м	Дирекционные углы	№ точки
1	674197,30	2260695,51	33,71	269°21'48"	2
2	674167,77	2260711,78	6,81	179°19'13"	3
3	674161,84	2260715,14	6,92	293°46'23"	4
4	674161,15	2260708,26	37,62	155°6'50"	5
5	674141,97	2260675,90	19,78	183°54'13"	6
6	674133,07	2260658,23	2,45	90°0'4"	7
7	674130,88	2260659,33	8,32	269°51'7"	8
8	674127,12	2260651,92	0,66	268°32'52"	9
9	674127,70	2260651,60	5,00	90°2'11"	10
10	674125,33	2260647,20	5,04	180°22'20"	11
11	674122,97	2260642,75	3,30	270°40'10"	12
12	674125,90	2260641,24	6,40	90°23'47"	13
13	674123,01	2260635,53	1,58	268°55'11"	14
14	674124,40	2260634,79	8,32	89°59'46"	15
15	674120,50	2260627,44	0,89	270°39'41"	16
16	674121,29	2260627,04	13,39	89°45'41"	17
17	674115,10	2260615,16	9,46	272°43'22"	18
18	674123,69	2260611,19	25,00	178°10'37"	19
19	674146,03	2260599,98	108,41	268°24'43"	1

Площадь земельного участка: 4188 кв.м.

59:03:0200007:2663/чзу1(3) (№ на чертеже 32.5)

№ точки	X	Y	Длины линий, м	Дирекционные углы	№ точки
1	674143,87	2260595,95	30,32	272°34'15"	2
2	674116,54	2260609,07	4,10	181°0'55"	3
3	674112,82	2260610,78	28,55	267°7'42"	4
4	674099,63	2260585,46	46,91	99°13'4"	5

Взам. инв. №

Подп. и дата

Инв. № подл.

Изм.	Кол.уч.	Лист	№док.	Подп.	Дата
------	---------	------	-------	-------	------

2021/354/ДС186-1-ПМТ

Лист

37

5	674055,09	2260600,18	3,28	96°4'46"	6
6	674055,79	2260603,38	36,83	270°0'3"	7
7	674019,79	2260611,17	3,59	270°12'54"	8
8	674019,05	2260607,66	31,18	90°16'47"	9
9	673988,52	2260613,99	3,08	92°48'8"	10
10	673989,00	2260617,03	17,49	265°19'2"	11
11	673971,99	2260621,14	12,08	211°40'10"	12
12	673960,51	2260617,40	10,19	155°53'5"	13
13	673950,38	2260618,47	1,51	265°55'51"	14
14	673950,11	2260616,98	3,29	91°32'6"	15
15	673946,86	2260617,47	29,22	179°54'51"	16
16	673917,97	2260621,87	84,23	175°56'12"	17
17	673835,81	2260640,42	70,16	180°25'12"	18
18	673767,26	2260655,37	4,17	89°13'49"	19
19	673768,20	2260659,44	10,95	258°21'27"	20
20	673758,26	2260664,01	18,17	196°9'1"	21
21	673740,29	2260666,72	4,89	96°42'58"	22
22	673740,45	2260671,61	24,03	259°40'24"	23
23	673716,97	2260676,67	25,01	193°22'55"	24
24	673691,96	2260676,15	37,66	227°34'43"	25
25	673667,15	2260647,82	22,96	125°47'34"	26
26	673644,29	2260649,99	24,08	175°2'31"	27
27	673620,60	2260654,33	35,77	264°37'34"	28
28	673610,89	2260619,91	10,24	133°7'54"	29
29	673601,79	2260615,20	50,02	319°26'37"	30
30	673650,49	2260603,79	6,31	265°50'34"	31
31	673652,37	2260609,82	21,37	102°6'18"	32
32	673673,65	2260607,87	32,06	263°56'7"	33
33	673679,93	2260639,31	74,37	94°33'19"	34
34	673753,79	2260630,58	7,63	86°15'53"	35
35	673752,40	2260623,08	52,10	267°51'24"	36
36	673803,24	2260611,70	4,15	271°39'45"	37
37	673804,03	2260615,77	36,22	272°7'36"	38
38	673768,24	2260621,33	5,00	90°5'3"	39
39	673769,00	2260626,27	36,33	89°54'41"	40
40	673804,90	2260620,69	70,87	178°51'53"	41
41	673874,70	2260608,42	50,52	179°37'40"	42
42	673924,40	2260599,35	27,04	179°23'8"	43
43	673950,95	2260594,21	20,07	183°18'40"	44
44	673970,84	2260591,54	17,16	181°1'4"	45
45	673987,88	2260589,56	23,71	181°22'36"	46
46	674011,49	2260587,39	31,78	179°38'9"	47
47	674043,12	2260584,28	11,10	177°22'60"	48
48	674054,11	2260582,69	14,70	174°56'34"	49
49	674068,42	2260579,31	22,60	176°25'5"	50
50	674090,05	2260572,75	13,36	178°38'24"	51

Взам. инв. №
Подп. и дата
Инв. № подл.

Изм.	Кол.уч.	Лист	№док.	Подп.	Дата
------	---------	------	-------	-------	------

2021/354/ДС186-1-ПМТ

Лист

38

51	674102,74	2260568,57	30,07	262°45'57"	52
52	674115,67	2260595,72	17,90	89°52'28"	53
53	674131,81	2260587,99	6,87	179°39'21"	54
54	674137,99	2260584,99	12,44	267°42'54"	1

Площадь земельного участка: 14635 кв.м.

59:03:0200007:2663/чзу1(4) (№ на чертеже 32.7)

№ точки	X	Y	Длины линий, м	Дирекционные углы	№ точки
1	673700,79	2260605,45	5,78	256°34'8"	2
2	673702,48	2260610,98	2,67	277°52'34"	3
3	673699,84	2260611,40	5,94	267°24'34"	4
4	673698,63	2260605,58	2,16	278°8'43"	1

Площадь земельного участка: 14 кв.м.

59:03:0200007:2663/чзу1(5) (№ на чертеже 32.8)

№ точки	X	Y	Длины линий, м	Дирекционные углы	№ точки
1	674089,84	2260555,19	11,81	280°5'36"	2
2	674092,29	2260566,74	4,01	263°40'46"	3
3	674088,48	2260568,00	20,39	181°30'31"	4
4	674068,96	2260573,89	17,24	184°7'30"	5
5	674052,14	2260577,67	9,65	182°56'24"	6
6	674042,63	2260579,30	31,78	184°4'22"	7
7	674011,01	2260582,43	24,62	180°34'21"	8
8	673986,49	2260584,61	16,31	177°55'46"	9
9	673970,31	2260586,64	23,39	179°17'16"	10
10	673947,14	2260589,84	24,30	176°51'14"	11
11	673923,29	2260594,48	6,70	180°41'21"	12
12	673916,70	2260595,68	9,21	273°30'6"	13
13	673915,61	2260586,54	88,66	264°11'55"	14
14	674002,13	2260567,17	13,85	249°49'3"	15
15	674009,63	2260578,81	45,54	116°20'59"	16
16	674054,88	2260573,69	20,88	175°12'45"	17
17	674075,36	2260569,62	13,60	133°28'9"	18
18	674082,61	2260558,12	7,80	215°41'55"	1

Площадь земельного участка: 1485 кв.м.

59:03:0200007:2663/чзу1(6) (№ на чертеже 32.9)

№ точки	X	Y	Длины линий, м	Дирекционные углы	№ точки
1	673620,75	2260508,52	94,79	268°0'16"	2
2	673649,00	2260599,01	50,01	274°8'56"	3
3	673600,31	2260610,41	21,20	265°56'25"	4
4	673594,03	2260590,17	28,23	271°1'7"	5
5	673621,13	2260582,28	71,36	87°31'35"	6
6	673598,25	2260514,69	23,33	273°21'40"	1

Площадь земельного участка: 2721 кв.м.

Взам. инв. №	Подп. и дата	Инв. № подл.			
			Изм.	Кол.уч.	Лист

2021/354/ДС186-1-ПМТ

Лист

39

59:03:0200007:2661/чзу1(1) (№ на чертеже 33.1)

№ точки	X	Y	Длины линий, м	Дирекционные углы	№ точки
1	674122,97	2260642,75	5,04	269°19'50"	2
2	674125,33	2260647,20	5,00	179°37'40"	3
3	674127,70	2260651,60	0,66	270°2'26"	4
4	674127,12	2260651,92	10,05	271°22'30"	5
5	674122,57	2260642,96	0,45	269°37'33"	6
6	674122,97	2260642,75	5,04	269°19'50"	1

Площадь земельного участка: 6 кв.м.

59:03:0200007:2661/чзу1(2) (№ на чертеже 33.2)

№ точки	X	Y	Длины линий, м	Дирекционные углы	№ точки
1	674120,50	2260627,44	8,32	269°20'19"	2
2	674124,40	2260634,79	1,58	270°0'14"	3
3	674123,01	2260635,53	8,60	267°50'53"	4
4	674118,70	2260628,09	0,58	298°49'53"	5
5	674119,27	2260628,08	1,39	153°58'41"	1

Площадь земельного участка: 15 кв.м.

59:03:0200007:2661/чзу1(3) (№ на чертеже 33.3)

№ точки	X	Y	Длины линий, м	Дирекционные углы	№ точки
1	673950,11	2260616,98	1,51	268°31'53"	2
2	673950,38	2260618,47	32,44	268°52'28"	3
3	673918,56	2260624,79	2,98	269°50'16"	4
4	673917,97	2260621,87	18,06	272°44'12"	5
5	673935,83	2260619,15	14,45	180°1'10"	1

Площадь земельного участка: 73 кв.м.

59:03:0200007:2559/чзу1 (№ на чертеже 34)

№ точки	X	Y	Длины линий, м	Дирекционные углы	№ точки
1	674125,12	2260561,17	10,81	256°35'47"	2
2	674130,29	2260570,66	16,26	180°18'33"	3
3	674137,99	2260584,99	6,87	272°18'32"	4
4	674131,81	2260587,99	17,90	180°20'39"	5
5	674115,67	2260595,72	30,07	270°7'32"	6
6	674102,74	2260568,57	23,21	277°6'32"	7
7	674124,77	2260561,26	0,37	183°12'25"	1

Площадь земельного участка: 688 кв.м.

59:03:0200007:2558/чзу1 (№ на чертеже 35)

№ точки	X	Y	Длины линий, м	Дирекционные углы	№ точки
1	674116,24	2260544,49	13,87	263°48'25"	2
2	674122,81	2260556,71	32,13	280°2'54"	3
3	674092,29	2260566,74	11,81	276°13'21"	4
4	674089,84	2260555,19	28,49	259°55'20"	1

Площадь земельного участка: 385 кв.м.

Взам. инв. №	
Подп. и дата	
Инв. № подл.	

Изм.	Кол.уч.	Лист	№док.	Подп.	Дата

2021/354/ДС186-1-ПМТ

Лист

40

59:03:0200007:2557/чзу1 (№ на чертеже 36)

№ точки	X	Y	Длины линий, м	Дирекционные углы	№ точки
1	673915,61	2260586,54	9,21	275°47'12"	2
2	673916,70	2260595,68	43,60	266°29'7"	3
3	673873,81	2260603,50	21,69	180°22'32"	4
4	673852,45	2260607,25	6,42	269°7'12"	5
5	673851,24	2260600,95	21,79	268°11'19"	6
6	673872,50	2260596,18	44,17	180°2'39"	1

Площадь земельного участка: 515 кв.м.

59:03:0200007:2561/чзу1 (№ на чертеже 37)

№ точки	X	Y	Длины линий, м	Дирекционные углы	№ точки
1	673917,97	2260621,87	2,98	271°19'7"	2
2	673918,56	2260624,79	10,41	270°10'9"	3
3	673908,35	2260626,82	62,65	178°45'15"	4
4	673847,18	2260640,36	11,15	178°58'39"	5
5	673836,34	2260642,96	2,60	271°46'9"	6
6	673835,81	2260640,42	84,23	269°0'41"	1

Площадь земельного участка: 219 кв.м.

59:03:0200007:2588/чзу1 (№ на чертеже 38)

1	673851,24	2260600,95	6,42	271°45'24"	2
2	673852,45	2260607,25	49,16	270°51'28"	3
3	673804,03	2260615,77	4,15	269°1'21"	4
4	673803,24	2260611,70	27,79	268°19'4"	5
5	673830,36	2260605,61	21,40	180°2'42"	1

Площадь земельного участка: 260 кв.м.

59:03:0200007:2563/чзу1 (№ на чертеже 39)

№ точки	X	Y	Длины линий, м	Дирекционные углы	№ точки
1	673835,81	2260640,42	2,60	270°34'7"	2
2	673836,34	2260642,96	3,45	268°26'41"	3
3	673832,98	2260643,75	63,65	180°12'41"	4
4	673770,98	2260658,16	3,06	168°21'46"	5
5	673768,20	2260659,44	4,17	281°38'33"	6
6	673767,26	2260655,37	70,16	270°46'11"	1

Площадь земельного участка: 217 кв.м.

59:03:0200007:2587/чзу1 (№ на чертеже 40.1)

№ точки	X	Y	Длины линий, м	Дирекционные углы	№ точки
1	673752,40	2260623,08	7,63	272°8'36"	2
2	673753,79	2260630,58	74,37	273°44'7"	3
3	673679,93	2260639,31	32,06	265°26'41"	4
4	673673,65	2260607,87	25,09	276°3'53"	5
5	673698,63	2260605,58	5,94	263°31'7"	6
6	673699,84	2260611,40	2,67	92°35'26"	7

Взам. инв. №

Подп. и дата

Инв. № подл.

Изм.	Кол.уч.	Лист	№док.	Подп.	Дата
------	---------	------	-------	-------	------

2021/354/ДС186-1-ПМТ

Лист

41

7	673702,48	2260610,98	21,44	262°46'42"	8
8	673708,51	2260631,55	43,19	95°28'14"	9
9	673750,93	2260623,41	1,51	178°15'13"	1

Площадь земельного участка: 1156 кв.м.

59:03:0200007:2586/чзу1 (№ на чертеже 41.1)

№ точки	X	Y	Длины линий, м	Дирекционные углы	№ точки
1	673598,25	2260514,69	71,36	266°35'30"	2
2	673621,13	2260582,28	28,23	272°28'25"	3
3	673594,03	2260590,17	21,46	268°58'53"	4
4	673587,66	2260569,67	33,00	92°26'48"	5
5	673555,76	2260578,10	3,43	192°2'51"	6
6	673552,34	2260578,26	40,50	222°11'49"	7
7	673521,06	2260552,53	24,31	212°5'12"	8
8	673513,36	2260529,48	34,74	286°42'17"	9
9	673548,09	2260528,41	52,01	166°28'16"	1

Площадь земельного участка: 4636 кв.м.

59:03:0200007:2584/чзу1 (№ на чертеже 42.1)

№ точки	X	Y	Длины линий, м	Дирекционные углы	№ точки
1	673513,36	2260529,48	24,31	253°17'34"	2
2	673521,06	2260552,53	25,32	290°23'29"	3
3	673495,75	2260551,68	90,95	154°5'5"	4
4	673412,66	2260588,66	3,13	259°17'7"	5
5	673410,88	2260586,09	48,48	186°45'44"	6
6	673388,16	2260543,26	32,96	264°53'17"	7
7	673415,78	2260525,28	45,18	267°41'38"	8
8	673441,93	2260562,12	56,00	90°40'38"	9
9	673487,98	2260530,26	25,39	212°55'29"	1

Площадь земельного участка: 3484 кв.м.

59:03:0200007:2573/чзу1 (№ на чертеже 43.1)

№ точки	X	Y	Длины линий, м	Дирекционные углы	№ точки
1	673552,34	2260578,26	49,33	317°48'41"	2
2	673503,06	2260580,62	79,00	148°2'10"	3
3	673438,11	2260625,61	8,11	270°7'54"	4
4	673433,51	2260618,93	36,76	180°0'58"	5
5	673412,66	2260588,66	90,95	280°34'2"	6
6	673495,75	2260551,68	25,32	205°54'55"	7
7	673521,06	2260552,53	40,50	217°31'19"	1

Площадь земельного участка: 4144 кв.м.

Взам. инв. №

Подп. и дата

Инв. № подл.

Изм.	Кол.уч.	Лист	№док.	Подп.	Дата

2021/354/ДС186-1-ПМТ

Лист

42

3.1.2 Каталог координат характерных точек границ образуемых земельных участков (частей земельных участков) на период эксплуатации

Система координат МСК-59

Администрация Муниципального образования «Город Березники»

59:03:0200008:7/чзу2(1) (№ на чертеже 4.2)

№ точки	X	Y	Длины линий, м	Дирекционные углы	№ точки
1	675227,24	2261815,72	9,03	274°43'9"	2
2	675231,74	2261823,55	14,54	265°16'43"	3
3	675219,77	2261831,81	9,03	274°29'35"	4
4	675215,24	2261824,00	14,58	265°30'33"	1

Площадь части земельного участка: 131 кв.м.

59:03:0200008:7/чзу2(2) (№ на чертеже 4.3)

№ точки	X	Y	Длины линий, м	Дирекционные углы	№ точки
1	675210,44	2261785,53	8,98	272°55'48"	2
2	675214,51	2261793,53	14,68	267°7'58"	3
3	675201,78	2261800,83	8,18	269°39'41"	4
4	675197,67	2261793,76	0,77	180°36'37"	5
5	675197,29	2261793,09	15,17	269°39'56"	1

Площадь части земельного участка: 134 кв.м.

59:03:0200007:2604/чзу2(1) (№ на чертеже 15.3)

№ точки	X	Y	Длины линий, м	Дирекционные углы	№ точки
1	675123,55	2261465,18	16,10	273°43'53"	2
2	675123,25	2261481,28	17,29	266°41'7"	3
3	675105,97	2261481,96	15,97	273°7'23"	4
4	675106,21	2261465,99	17,36	266°27'36"	1

Площадь части земельного участка: 277 кв.м.

59:03:0200007:2604/чзу2(2) (№ на чертеже 15.6)

№ точки	X	Y	Длины линий, м	Дирекционные углы	№ точки
1	674943,94	2261086,83	55,27	213°45'48"	2
2	674978,09	2261130,28	76,82	179°3'54"	3
3	675026,54	2261189,90	164,87	181°38'35"	4
4	675126,81	2261320,78	52,54	218°40'34"	5
5	675125,69	226133,31	20,29	267°10'5"	6
6	675105,41	2261373,88	45,85	271°36'45"	7
7	675105,41	2261328,03	157,52	142°32'36"	8
8	675009,61	2261202,99	55,43	179°29'44"	9
9	674975,51	2261159,28	7,36	90°21'22"	10
10	674969,68	2261163,77	28,79	269°20'55"	11
11	674951,85	2261141,17	6,10	270°25'6"	12
12	674956,67	2261137,43	55,26	90°44'52"	13

Изм. № подл.	Подп. и дата	Взам. инв. №				

Изм.	Кол.уч.	Лист	№док.	Подп.	Дата

2021/354/ДС186-1-ПМТ

Лист

43

13	674923,34	2261093,35	17,26	284°19'31"	14
14	674939,26	2261086,67	2,82	193°22'9"	15
15	674942,04	2261086,21	2,00	207°28'4"	1

Площадь части земельного участка: 7509 кв.м.

59:03:0200007:2604/чзу2(3) (№ на чертеже 15.7)

№ точки	X	Y	Длины линий, м	Дирекционные углы	№ точки
1	674898,83	2261029,37	57,37	179°53'45"	2
2	674934,26	2261074,49	21,07	288°40'18"	3
3	674914,39	2261081,51	38,11	252°22'22"	4
4	674891,41	2261051,11	41,63	179°28'34"	5
5	674866,00	2261018,14	7,90	91°59'46"	6
6	674859,58	2261022,74	26,46	268°0'20"	7
7	674843,43	2261001,78	8,04	265°1'6"	8
8	674849,35	2260996,34	56,19	94°48'22"	9
9	674814,92	2260951,94	7,89	94°7'30"	10
10	674808,35	2260956,31	23,75	267°14'31"	11
11	674794,25	2260937,20	14,67	275°8'1"	12
12	674806,79	2260929,58	5,43	194°55'17"	13
13	674812,00	2260928,05	7,60	196°30'59"	14
14	674819,60	2260928,07	128,60	231°49'9"	1

Площадь части земельного участка: 3945 кв.м.

59:03:0200007:2604/чзу2(4) (№ на чертеже 15.9)

№ точки	X	Y	Длины линий, м	Дирекционные углы	№ точки
1	674785,63	2260914,42	71,92	252°14'30"	2
2	674741,59	2260857,56	9,92	90°20'19"	3
3	674733,71	2260863,59	28,81	273°38'41"	4
4	674717,69	2260839,65	7,82	263°4'13"	5
5	674723,62	2260834,54	58,66	93°1'13"	6
6	674687,76	2260788,13	40,64	179°25'51"	7
7	674662,60	2260756,22	59,35	89°14'6"	8
8	674616,49	2260793,59	7,10	91°51'25"	9
9	674620,78	2260799,24	28,99	267°32'16"	10
10	674598,45	2260817,73	7,57	273°13'51"	11
11	674593,96	2260811,64	60,84	87°42'55"	12
12	674546,46	2260849,66	7,02	92°23'54"	13
13	674550,62	2260855,32	27,62	265°48'9"	14
14	674529,61	2260873,26	7,95	269°53'26"	15
15	674524,44	2260867,22	59,15	90°29'34"	16
16	674479,19	2260905,32	7,42	94°24'58"	17
17	674483,52	2260911,34	28,71	266°16'52"	18
18	674461,33	2260929,57	7,40	270°51'17"	19
19	674456,72	2260923,78	108,58	88°43'8"	20
20	674373,33	2260993,32	27,33	270°47'29"	21
21	674356,12	2260972,09	17,86	265°35'25"	22

Взам. инв. №

Подп. и дата

Инв. № подл.

2021/354/ДС186-1-ПМТ

Лист

44

Изм.	Кол.уч.	Лист	№док.	Подп.	Дата

22	674369,09	2260959,81	3,61	178°34'43м	23
23	674371,65	2260957,26	7,37	275°30'8"	24
24	674376,32	2260962,96	370,77	90°4'21"	25
25	674663,27	2260728,16	6,85	271°23'24"	26
26	674667,48	2260733,56	222,40	179°52'29"	27
27	674804,49	2260908,75	15,91	292°5'14"	28
28	674789,19	2260913,12	3,79	175°56'9"	1

Площадь части земельного участка: 12815 кв.м.

59:03:0200007:2604/чзу2(5) (№ на чертеже 15.11)

№ точки	X	Y	Длины линий, м	Дирекционные углы	№ точки
1	674221,32	2260784,51	8,07	273°57'37"	2
2	674226,33	2260790,83	7,32	88°33'32"	3
3	674231,95	2260786,14	19,59	271°52'33"	4
4	674244,00	2260801,58	7,06	269°31'32"	5
5	674238,47	2260805,97	66,56	89°32'33"	6
6	674280,27	2260857,77	4,44	267°22'32"	7
7	674276,95	2260860,71	10,59	182°20'24"	8
8	674268,75	2260867,40	31,54	270°2'38"	9
9	674248,84	2260842,94	2,90	272°51'9"	10
10	674251,18	2260841,22	42,71	88°3'36"	11
11	674224,75	2260807,67	22,51	206°14'14"	12
12	674220,07	2260785,65	1,69	239°37'40"	1

Площадь части земельного участка: 1260 кв.м.

Общество с ограниченной ответственностью «УРАЛХИМ-ТРАНС» - Аренда**59:03:0200007:2309/чзу2 (№ на чертеже 16.2)**

№ точки	X	Y	Длины линий, м	Дирекционные углы	№ точки
1	675123,55	2261463,36	1,82	272°44'18"	2
2	675123,55	2261465,18	17,36	267°16'17"	3
3	675106,21	2261465,99	1,82	273°32'24"	4
4	675106,24	2261464,17	17,33	266°27'1"	1

Площадь части земельного участка: 31 кв.м.

59:03:0200007:2669/чзу2 (№ на чертеже 19.2)

1	675123,63	2261423,12	0,78	275°20'55"	2
2	675123,59	2261423,89	16,88	264°33'35"	3
3	675106,73	2261424,65	0,80	270°27'8"	4
4	675106,70	2261423,85	16,94	269°38'21"	1

Площадь части земельного участка: 13 кв.м.

59:03:0200007:100/чзу2 (№ на чертеже 20.2)

№ точки	X	Y	Длины линий, м	Дирекционные углы	№ точки
1	675125,37	2261388,26	34,90	276°21'44"	2
2	675123,63	2261423,12	16,94	264°39'5"	3
3	675106,70	2261423,85	34,39	270°21'39"	4

Взам. инв. №
Подп. и дата
Инв. № подл.

Изм.	Кол.уч.	Лист	№док.	Подп.	Дата
------	---------	------	-------	-------	------

2021/354/ДС186-1-ПМТ

Лист

45

4	675105,42	2261389,48	19,98	268°37'33"	1
Площадь части земельного участка: 638 кв.м.					
59:03:0200007:2298/чзу2 (№ на чертеже 21.2)					
№ точки	X	Y	Длины линий, м	Дирекционные углы	№ точки
1	675125,69	2261373,31	14,96	272°49'54"	2
2	675125,37	2261388,26	19,98	265°16'40"	3
3	675105,42	2261389,48	15,61	273°26'28"	4
4	675105,41	2261373,88	20,29	268°26'59"	1
Площадь части земельного участка: 307 кв.м.					
59:03:0000000:52/чзу2 (№ на чертеже 44.3)					
№ точки	X	Y	Длины линий, м	Дирекционные углы	№ точки
1	673394,02	2260521,87	14,73	270°48'56"	2
2	673401,97	2260534,27	14,51	269°36'12"	3
3	673389,82	2260542,18	1,98	180°0'0"	4
4	673388,16	2260543,26	17,95	181°4'37"	5
5	673372,93	2260552,77	14,14	267°46'34"	6
6	673364,98	2260541,07	34,82	270°43'40"	1
Площадь части земельного участка: 503 кв.м.					
Открытое акционерное общество «Российские железные дороги» - Аренда					
59:03:0000000:72/чзу2 (№ на чертеже 18.2)					
№ точки	X	Y	Длины линий, м	Дирекционные углы	№ точки
1	675123,59	2261423,89	39,47	272°38'20"	2
2	675123,55	2261463,36	17,33	267°15'46"	3
3	675106,24	2261464,17	39,52	273°23'22"	4
4	675106,73	2261424,65	16,88	266°42'31"	1
Площадь части земельного участка: 675 кв.м.					
Открытое акционерное общество «Березникипромжелдортранс» - Собственность					
59:03:0200007:2349/чзу2(1) (№ на чертеже 27.2)					
№ точки	X	Y	Длины линий, м	Дирекционные углы	№ точки
1	674364,34	2260948,25	5,49	276°56'45"	2
2	674367,80	2260952,51	9,88	265°43'6"	3
3	674360,61	2260959,29	11,60	178°59'35"	4
4	674352,31	2260967,39	5,01	275°17'14"	5
5	674349,16	2260963,50	11,13	264°42'46"	6
6	674357,12	2260955,72	10,39	178°20'34"	1
Площадь части земельного участка: 110 кв.м.					
59:03:0200007:2349/чзу2(2) (№ на чертеже 27.4)					
№ точки	X	Y	Длины линий, м	Дирекционные углы	№ точки
1	674286,99	2260851,81	16,11	273°9'19"	2
2	674297,00	2260864,44	21,40	268°45'43"	3
3	674280,51	2260878,09	13,39	271°3'49"	4

Взам. инв. №	
Подп. и дата	
Инв. № подл.	

Изм.	Кол.уч.	Лист	№док.	Подп.	Дата
------	---------	------	-------	-------	------

2021/354/ДС186-1-ПМТ

Лист

46

4	674272,17	2260867,63	3,43	132°22'53"	5
5	674268,74	2260867,40	10,59	317°1'4"	6
6	674276,95	2260860,71	4,44	177°38'59"	7
7	674280,27	2260857,77	8,98	179°58'12"	1

Площадь части земельного участка: 342 кв.м.

59:03:0200007:2349/чзу2(3) (№ на чертеже 27.6)

№ точки	X	Y	Длины линий, м	Дирекционные углы	№ точки
1	674197,61	2260740,83	5,24	273°22'7"	2
2	674200,97	2260744,86	8,14	266°24'5"	3
3	674195,06	2260750,45	4,00	179°57'14"	4
4	674192,16	2260753,20	3,58	180°17'28"	5
5	674189,55	2260755,65	5,16	180°37'21"	6
6	674185,75	2260759,14	5,24	273°44'47"	7
7	674182,47	2260755,05	20,78	265°36'58"	1

Площадь части земельного участка: 109 кв.м.

59:03:0200007:2349/чзу2(4) (№ на чертеже 27.8)

№ точки	X	Y	Длины линий, м	Дирекционные углы	№ точки
1	674183,95	2260702,86	4,86	269°15'45"	2
2	674186,35	2260707,09	18,49	270°18'55"	3
3	674170,22	2260716,13	6,81	179°42'7"	4
4	674164,30	2260719,49	5,00	270°5'48"	5
5	674161,84	2260715,14	6,81	269°56'39"	6
6	674167,77	2260711,78	18,48	180°40'47"	1

Площадь части земельного участка: 125 кв.м.

59:03:0200007:2349/чзу2(5) (№ на чертеже 27.10)

№ точки	X	Y	Длины линий, м	Дирекционные углы	№ точки
1	674120,92	2260606,97	5,05	262°25'59"	2
2	674123,69	2260611,19	9,46	278°24'26"	3
3	674115,10	2260615,16	4,94	267°16'43"	4
4	674112,82	2260610,78	4,10	272°53'47"	5
5	674116,54	2260609,07	4,86	178°59'5"	1

Площадь части земельного участка: 46 кв.м.

59:03:0200007:2349/чзу2(6) (№ на чертеже 27.13)

№ точки	X	Y	Длины линий, м	Дирекционные углы	№ точки
1	673633,38	2260602,67	5,01	265°38'25"	2
2	673634,89	2260607,45	19,77	274°21'60"	3
3	673615,64	2260611,95	5,01	265°48'1"	4
4	673614,15	2260607,17	19,75	274°11'34"	1

Площадь части земельного участка: 99 кв.м.

Взам. инв. №	
Подп. и дата	
Инв. № подл.	

Изм.	Кол.уч.	Лист	№док.	Подп.	Дата

2021/354/ДС186-1-ПМТ

Лист

47

Общество с ограниченной ответственностью «Рейлвэй» - Аренда**59:03:0200007:2537/чзу2 (№ на чертеже 29.2)**

№ точки	X	Y	Длины линий, м	Дирекционные углы	№ точки
1	674286,99	2260851,81	8,98	266°51'13"	2
2	674280,27	2260857,77	66,56	272°39'16"	3
3	674238,47	2260805,97	7,06	270°27'27"	4
4	674244,00	2260801,58	19,59	90°28'28"	5
5	674231,95	2260786,14	7,32	88°7'27"	6
6	674226,33	2260790,83	8,07	271°26'28"	7
7	674221,32	2260784,51	17,15	265°56'49"	8
8	674233,97	2260772,93	37,25	274°13'42"	9
9	674257,03	2260802,20	7,37	264°56'23"	10
10	674251,66	2260807,25	56,87	94°52'48"	1

Площадь части земельного участка: 1017 кв.м.

Российская Федерация - Собственность**59:03:0200010:2/чзу2 (№ на чертеже 45.2)**

№ точки	X	Y	Длины линий, м	Дирекционные углы	№ точки
1	673364,98	2260541,07	14,14	269°18'18"	2
2	673372,93	2260552,77	12,95	273°26'2"	3
3	673361,80	2260559,40	23,00	176°34'30"	4
4	673342,78	2260572,32	4,20	134°52'53"	5
5	673342,00	2260576,44	22,04	136°42'36"	6
6	673353,88	2260595,01	26,42	269°45'45"	7
7	673331,68	2260609,33	13,02	269°24'37"	8
8	673324,51	2260598,47	19,04	271°53'51"	9
9	673340,74	2260588,51	26,24	92°4'53"	10
10	673327,84	2260565,66	44,55	265°56'34"	1

Площадь части земельного участка: 1052 кв.м.

Общество с ограниченной ответственностью «Сода-хлорат» - Собственность**59:03:0000000:171/чзу2 (№ на чертеже 22.2)**

№ точки	X	Y	Длины линий, м	Дирекционные углы	№ точки
1	674934,26	2261074,49	15,68	251°19'42"	2
2	674943,94	2261086,83	2,00	326°12'24"	3
3	674942,04	2261086,21	2,82	152°31'56"	4
4	674939,26	2261086,67	17,26	166°37'51"	5
5	674923,34	2261093,35	14,84	255°40'29"	6
6	674914,39	2261081,51	21,07	287°37'38"	1

Площадь части земельного участка: 289 кв.м.

59:03:0200007:2599/чзу2(1) (№ на чертеже 26.2)

№ точки	X	Y	Длины линий, м	Дирекционные углы	№ точки
1	674367,80	2260952,51	6,12	274°16'49"	2
2	674371,65	2260957,26	3,61	264°10'8"	3

Взам. инв. №

Подп. и дата

Инв. № подл.

Изм.	Кол.уч.	Лист	№док.	Подп.	Дата

2021/354/ДС186-1-ПМТ

Лист

48

3	674369,09	2260959,81	17,86	181°25'17"	4
4	674356,12	2260972,09	6,05	274°24'35"	5
5	674352,31	2260967,39	11,60	264°42'46"	6
6	674360,61	2260959,29	9,88	181°0'25"	1

Площадь части земельного участка: 132 кв.м.

59:03:0200007:2599/чзу2(2) (№ на чертеже 26.4)

№ точки	X	Y	Длины линий, м	Дирекционные углы	№ точки
1	674297,00	2260864,44	15,39	270°51'28"	2
2	674306,64	2260876,44	14,35	272°35'15"	3
3	674295,06	2260884,91	14,52	88°44'52"	4
4	674303,89	2260896,44	1,55	230°51'20"	5
5	674303,53	2260897,95	15,91	36°13'8"	6
6	674315,65	2260887,65	18,97	271°35'23"	7
7	674327,53	2260902,43	21,58	269°38'25"	8
8	674310,79	2260916,05	12,10	270°33'59"	9
9	674303,25	2260906,60	1,53	267°56'40"	10
10	674304,41	2260905,60	25,00	91°14'52"	11
11	674288,55	2260886,28	1,18	90°59'2"	12
12	674287,63	2260887,01	11,41	269°49'26"	13
13	674280,51	2260878,09	21,40	268°56'11"	1

Площадь части земельного участка: 794 кв.м.

59:03:0200007:2596/чзу2(1) (№ на чертеже 28.2)

№ точки	X	Y	Длины линий, м	Дирекционные углы	№ точки
1	674364,34	2260948,25	10,39	262°48'5"	2
2	674357,12	2260955,72	11,13	181°39'26"	3
3	674349,16	2260963,50	21,32	275°17'14"	4
4	674335,73	2260946,94	7,05	87°26'39"	5
5	674330,45	2260951,62	38,48	271°59'0"	6
6	674305,93	2260921,98	7,51	267°55'35"	7
7	674311,54	2260916,98	1,19	93°6'24"	8
8	674310,79	2260916,05	21,58	269°26'1"	9
9	674327,53	2260902,43	1,53	270°21'35"	10
10	674328,48	2260903,62	7,78	269°19'22"	11
11	674322,48	2260908,56	32,50	91°44'38"	12
12	674342,36	2260934,27	8,38	90°0'5"	13
13	674348,99	2260929,15	24,51	268°55'55"	1

Площадь части земельного участка: 1306 кв.м.

59:03:0200007:2596/чзу2(2) (№ на чертеже 28.4)

№ точки	X	Y	Длины линий, м	Дирекционные углы	№ точки
1	674287,63	2260887,01	1,18	270°10'34"	2
2	674288,55	2260886,28	25,00	269°0'58"	3
3	674304,41	2260905,60	1,53	268°45'8"	4

Изн. № подл.	Подп. и дата	Взам. инв. №

Изм.	Кол.уч.	Лист	№док.	Подп.	Дата
------	---------	------	-------	-------	------

2021/354/ДС186-1-ПМТ

Лист

49

4	674303,25	2260906,60	25,05	272°3'20"	1
---	-----------	------------	-------	-----------	---

Площадь части земельного участка: 34 кв.м.

59:03:0200007:2596/чзу2(3) (№ на чертеже 28.6)

№ точки	X	Y	Длины линий, м	Дирекционные углы	№ точки
1	674306,64	2260876,44	14,38	267°24'42"	2
2	674315,65	2260887,65	15,91	268°24'37"	3
3	674303,53	2260897,95	1,55	323°46'52"	4
4	674303,89	2260896,44	14,52	129°8'40"	5
5	674295,06	2260884,91	14,35	271°15'8"	1

Площадь части земельного участка: 217 кв.м.

59:03:0000000:89/чзу2 (№ на чертеже 30.2)

№ точки	X	Y	Длины линий, м	Дирекционные углы	№ точки
1	674226,60	2260775,58	3,03	272°37'13"	2
2	674228,54	2260777,90	9,79	267°22'38"	3
3	674221,32	2260784,51	1,69	180°5'34"	4
4	674220,07	2260785,65	22,51	120°22'20"	5
5	674224,75	2260807,67	8,06	336°36'2"	6
6	674220,08	2260801,10	16,74	203°26'11"	7
7	674216,61	2260784,72	13,54	239°30'1"	1

Площадь части земельного участка: 100 кв.м.

59:03:0200007:15/чзу2 (№ на чертеже 31.2)

№ точки	X	Y	Длины линий, м	Дирекционные углы	№ точки
1	674200,97	2260744,86	40,01	273°35'55"	2
2	674226,60	2260775,58	13,54	267°22'47"	3
3	674216,61	2260784,72	16,74	120°29'59"	4
4	674220,08	2260801,10	54,21	332°40'16"	5
5	674185,75	2260759,14	5,16	266°43'7"	6
6	674189,55	2260755,65	3,58	179°22'38"	7
7	674192,16	2260753,20	4,00	179°42'35"	8
8	674195,06	2260750,45	8,14	180°2'45"	1

Площадь части земельного участка: 893 кв.м.

59:03:0200007:2663/чзу2(1) (№ на чертеже 32.2)

№ точки	X	Y	Длины линий, м	Дирекционные углы	№ точки
1	674179,39	2260710,99	34,97	267°51'36"	2
2	674197,61	2260740,83	20,78	258°12'56"	3
3	674182,47	2260755,05	4,53	309°12'33"	4
4	674182,15	2260750,54	17,61	153°53'30"	5
5	674173,32	2260735,30	3,57	270°10'41"	6
6	674176,42	2260733,52	6,99	88°21'50"	7
7	674172,76	2260727,57	3,44	89°49'11"	8
8	674169,84	2260729,38	11,33	272°29'46"	9
9	674164,30	2260719,49	6,81	269°40'4"	10

Изн. № подл.	Подп. и дата	Взам. инв. №			
			Изм.	Кол.уч.	Лист

2021/354/ДС186-1-ПМТ

Лист

50

10	674170,22	2260716,13	10,51	180°17'53"	1
----	-----------	------------	-------	------------	---

Площадь части земельного участка: 643 кв.м.

59:03:0200007:2663/чзу2(2) (№ на чертеже 32.4)

№ точки	X	Y	Длины линий, м	Дирекционные углы	№ точки
1	674183,95	2260702,86	18,48	270°44'15"	2
2	674167,77	2260711,78	6,81	179°19'13"	3
3	674161,84	2260715,14	6,92	293°46'23"	4
4	674161,15	2260708,26	37,62	155°6'50"	5
5	674141,97	2260675,90	19,78	183°54'13"	6
6	674133,07	2260658,23	2,45	90°0'4"	7
7	674130,88	2260659,33	8,32	269°51'7"	8
8	674127,12	2260651,92	0,66	268°32'52"	9
9	674127,70	2260651,60	5,00	90°2'11"	10
10	674125,33	2260647,20	5,04	180°22'20"	11
11	674122,97	2260642,75	3,30	270°40'10"	12
12	674125,90	2260641,24	6,40	90°23'47"	13
13	674123,01	2260635,53	1,58	268°55'11"	14
14	674124,40	2260634,79	8,32	89°59'46"	15
15	674120,50	2260627,44	0,89	270°39'41"	16
16	674121,29	2260627,04	13,39	89°45'41"	17
17	674115,10	2260615,16	9,46	272°43'39"	18
18	674123,69	2260611,19	50,99	262°18'24"	19
19	674151,09	2260654,20	11,84	207°27'35"	20
20	674152,13	2260666,00	22,05	154°17'31"	21
21	674163,40	2260684,95	9,03	89°57'39"	22
22	674171,16	2260680,33	25,92	271°11'28"	1

Площадь части земельного участка: 1815 кв.м.

59:03:0200007:2663/чзу2(3) (№ на чертеже 32.6)

№ точки	X	Y	Длины линий, м	Дирекционные углы	№ точки
1	674120,92	2260606,97	4,86	273°19'24"	2
2	674116,54	2260609,07	4,10	181°0'55"	3
3	674112,82	2260610,78	28,55	267°7'42"	4
4	674099,63	2260585,46	46,91	99°13'4"	5
5	674055,09	2260600,18	3,28	96°4'46"	6
6	674055,79	2260603,38	36,83	270°0'3"	7
7	674019,79	2260611,17	3,59	270°12'54"	8
8	674019,05	2260607,66	31,18	90°16'47"	9
9	673988,52	2260613,99	3,08	92°48'8"	10
10	673989,00	2260617,03	17,49	265°19'2"	11
11	673971,99	2260621,14	12,08	211°40'10"	12
12	673960,51	2260617,40	10,19	155°53'5"	13
13	673950,38	2260618,47	1,51	265°55'50"	14
14	673950,11	2260616,98	3,29	91°32'7"	15
15	673946,86	2260617,47	29,22	179°54'51"	16

Взам. инв. №

Подп. и дата

Инв. № подл.

Изм.	Кол.уч.	Лист	№док.	Подп.	Дата
------	---------	------	-------	-------	------

2021/354/ДС186-1-ПМТ

Лист

51

16	673917,97	2260621,87	84,23	175°56'12"	17
17	673835,81	2260640,42	70,16	180°25'12"	18
18	673767,26	2260655,37	4,17	89°13'48"	19
19	673768,20	2260659,44	10,95	258°21'27"	20
20	673758,26	2260664,01	18,17	196°9'1"	21
21	673740,29	2260666,72	4,89	96°42'57"	22
22	673740,45	2260671,61	24,03	259°40'24"	23
23	673716,97	2260676,67	8,98	260°6'48"	24
24	673713,59	2260668,35	23,38	108°57'17"	25
25	673690,24	2260669,62	28,79	249°13'42"	26
26	673678,59	2260643,29	51,86	108°38'54"	27
27	673626,94	2260648,02	37,79	257°50'25"	28
28	673615,64	2260611,95	19,77	274°12'43"	29
29	673634,89	2260607,45	18,71	265°38'0"	30
30	673640,53	2260625,29	36,09	102°18'52"	31
31	673676,47	2260621,99	17,66	263°56'7"	32
32	673679,93	2260639,31	19,42	94°33'19"	33
33	673699,22	2260637,03	11,39	252°51'40"	34
34	673703,83	2260647,45	27,86	115°10'40"	35
35	673731,68	2260648,08	44,36	166°1'38"	36
36	673774,96	2260638,35	9,31	90°5'52"	37
37	673772,93	2260629,26	28,70	266°40'6"	38
38	673800,53	2260621,39	11,54	272°52'6"	39
39	673803,14	2260632,64	21,90	89°24'50"	40
40	673824,42	2260627,48	10,05	91°23'42"	41
41	673822,29	2260617,66	31,27	272°15'42"	42
42	673853,09	2260612,24	8,66	267°53'52"	43
43	673854,90	2260620,71	34,25	89°16'19"	44
44	673888,31	2260613,12	7,05	89°23'20"	45
45	673886,67	2260606,26	33,56	273°9'37"	46
46	673919,69	2260600,29	6,07	267°43'25"	47
47	673921,01	2260606,21	92,16	90°46'19"	48
48	674011,24	2260587,44	32,05	186°8'35"	49
49	674043,14	2260584,30	11,10	177°22'49"	50
50	674054,13	2260582,71	51,53	176°54'21"	51
51	674104,65	2260572,59	24,48	258°1'9"	52
52	674114,34	2260595,08	13,59	174°20'5"	1

Площадь части земельного участка: 10578 кв.м.

59:03:0200007:2663/чзу2(4) (№ на чертеже 32.10)

№ точки	X	Y	Длины линий, м	Дирекционные углы	№ точки
1	673609,33	2260526,62	79,76	273°14'55"	2
2	673633,38	2260602,67	19,75	274°21'35"	3
3	673614,15	2260607,17	21,95	268°10'3"	4
4	673608,46	2260585,97	13,20	268°47'30"	5
5	673621,13	2260582,28	56,26	87°31'35"	6

Взам. инв. №	
Подп. и дата	
Инв. № подл.	

Изм.	Кол.уч.	Лист	№док.	Подп.	Дата

2021/354/ДС186-1-ПМТ

Лист

52

6	673603,09	2260528,99	6,68	267°54'23"	1
---	-----------	------------	------	------------	---

Площадь части земельного участка: 777 кв.м.

59:03:0200007:2661/чзу2 (№ на чертеже 33.3)

№ точки	X	Y	Длины линий, м	Дирекционные углы	№ точки
1	673950,11	2260616,98	1,51	268°31'53"	2
2	673950,38	2260618,47	32,44	268°52'28"	3
3	673918,56	2260624,79	2,98	269°50'16"	4
4	673917,97	2260621,87	18,06	272°44'12"	5
5	673935,83	2260619,15	14,45	180°1'10"	1

Площадь части земельного участка: 73 кв.м.

59:03:0200007:2561/чзу2 (№ на чертеже 37)

№ точки	X	Y	Длины линий, м	Дирекционные углы	№ точки
1	673917,97	2260621,87	2,98	271°19'7"	2
2	673918,56	2260624,79	10,41	270°10'9"	3
3	673908,35	2260626,82	62,65	178°45'15"	4
4	673847,18	2260640,36	11,15	178°58'39"	5
5	673836,34	2260642,96	2,60	271°46'9"	6
6	673835,81	2260640,42	84,23	269°0'41"	1

Площадь земельного участка: 219 кв.м.

59:03:0200007:2563/чзу2 (№ на чертеже 39)

№ точки	X	Y	Длины линий, м	Дирекционные углы	№ точки
1	673835,81	2260640,42	2,60	270°34'7"	2
2	673836,34	2260642,96	3,45	268°26'41"	3
3	673832,98	2260643,75	63,65	180°12'41"	4
4	673770,98	2260658,16	3,06	168°21'46"	5
5	673768,20	2260659,44	4,17	281°38'33"	6
6	673767,26	2260655,37	70,16	270°46'11"	1

Площадь земельного участка: 217 кв.м.

59:03:0200007:2587/чзу2 (№ на чертеже 40.2)

№ точки	X	Y	Длины линий, м	Дирекционные углы	№ точки
1	673691,94	2260620,58	17,99	251°21'6"	2
2	673699,22	2260637,03	19,42	287°8'20"	3
3	673679,93	2260639,31	17,66	265°26'41"	4
4	673676,47	2260621,99	15,53	276°3'53"	1

Площадь земельного участка: 303 кв.м.

59:03:0200007:2586/чзу2 (№ на чертеже 41.2)

№ точки	X	Y	Длины линий, м	Дирекционные углы	№ точки
1	673603,09	2260528,99	56,26	272°5'37"	2
2	673621,13	2260582,28	13,20	272°28'25"	3
3	673608,46	2260585,97	34,71	271°12'30"	4
4	673599,46	2260552,45	18,01	88°22'47"	5

Изм. № подл.	Подп. и дата	Взам. инв. №				

Изм.	Кол.уч.	Лист	№док.	Подп.	Дата	2021/354/ДС186-1-ПМТ	Лист
							53

5	673582,21	2260557,60	9,69	253°16'38"	6
6	673576,88	2260549,51	27,39	91°39'7"	7
7	673553,58	2260563,91	17,77	209°12'41"	8
8	673535,83	2260564,68	19,13	221°56'37"	9
9	673521,06	2260552,53	19,45	212°5'12"	10
10	673514,90	2260534,08	14,08	288°28'4"	11
11	673528,98	2260534,08	9,58	270°0'0"	12
12	673528,98	2260543,67	21,57	104°54'34"	13
13	673549,82	2260549,22	56,98	144°17'47"	1

Площадь земельного участка: 1984 кв.м.

59:03:0200007:2584/чзу2(1) (№ на чертеже 42.2)

№ точки	X	Y	Длины линий, м	Дирекционные углы	№ точки
1	673514,90	2260534,08	19,45	251°31'56"	2
2	673521,06	2260552,53	25,32	290°23'29"	3
3	673495,75	2260551,68	40,22	154°5'5"	4
4	673459,01	2260568,03	40,65	349°49'52"	5
5	673492,64	2260545,21	11,13	124°9'39"	6
6	673492,64	2260534,08	22,26	270°0'0"	1

Площадь земельного участка: 588 кв.м.

59:03:0200007:2584/чзу2(2) (№ на чертеже 42.3)

№ точки	X	Y	Длины линий, м	Дирекционные углы	№ точки
1	673401,97	2260534,27	16,48	269°22'32"	2
2	673411,11	2260547,99	36,92	178°35'1"	3
3	673432,34	2260578,20	1,89	156°39'35"	4
4	673433,95	2260579,18	17,36	304°26'45"	5
5	673418,10	2260586,24	40,47	260°54'19"	6
6	673396,00	2260552,33	11,89	181°43'20"	7
7	673389,82	2260542,18	14,51	268°18'28"	1

Площадь земельного участка: 828 кв.м.

59:03:0200007:2573/чзу2 (№ на чертеже 43.2)

№ точки	X	Y	Длины линий, м	Дирекционные углы	№ точки
1	673521,06	2260552,53	19,13	217°31'19"	2
2	673535,83	2260564,68	37,19	318°3'23"	3
3	673498,68	2260566,30	78,43	147°48'7"	4
4	673434,20	2260610,95	29,49	271°36'35"	5
5	673418,10	2260586,24	17,36	279°5'41"	6
6	673433,95	2260579,18	5,31	235°33'15"	7
7	673438,48	2260581,96	24,81	114°16'37"	8
8	673459,01	2260568,03	40,22	190°10'8"	9
9	673495,75	2260551,68	25,32	205°54'55"	1

Площадь земельного участка: 2136 кв.м.

Изм. № подл.	Подп. и дата	Взам. инв. №			

Изм.	Кол.уч.	Лист	№док.	Подп.	Дата	2021/354/ДС186-1-ПМТ	Лист
							54