

2024



ООО «Березниковское кадастровое бюро»

**ВНЕСЕНИЕ ИЗМЕНЕНИЙ
в ПРОЕКТ МЕЖЕВАНИЯ ТЕРРИТОРИИ**

в кадастровом квартале 59:03:0900007 город Березники для образования земельных участков путем перераспределения из земельного участка с кадастровым номером 59:03:0900007:559 со свободными землями, находящимися в собственности муниципального образования «Город Березники».



РОССИЙСКАЯ ФЕДЕРАЦИЯ

Общество с ограниченной ответственностью
«Березниковское кадастровое бюро»

Экз. № _____

ВНЕСЕНИЕ ИЗМЕНЕНИЙ

в ПРОЕКТ МЕЖЕВАНИЯ ТЕРРИТОРИИ

в кадастровом квартале 59:03:0900007 город Березники для образования земельных участков путем перераспределения из земельного участка с кадастровым номером 59:03:0900007:559 со свободными землями, находящимися в собственности муниципального образования «Город Березники».

Заказчик:

УИЗО администрации города Березники

Генеральный директор:

Макухин В.В.

город Березники
2024 год

СОДЕРЖАНИЕ

ВВЕДЕНИЕ	3
РАЗДЕЛ 1. ПЕРЕЧЕНЬ И СВЕДЕНИЯ О ПЛОЩАДИ ОБРАЗУЕМЫХ ЗЕМЕЛЬНЫХ УЧАСТКОВ, В ТОМ ЧИСЛЕ ВОЗМОЖНЫЕ СПОСОБЫ ИХ ОБРАЗОВАНИЯ. ВИД РАЗРЕШЕННОГО ИСПОЛЬЗОВАНИЯ ОБРАЗУЕМЫХ ЗЕМЕЛЬНЫХ УЧАСТКОВ В СООТВЕТСТВИИ С ПРОЕКТОМ ПЛАНИРОВКИ ТЕРРИТОРИИ	5
РАЗДЕЛ 2. ПЕРЕЧЕНЬ И СВЕДЕНИЯ О ПЛОЩАДИ ОБРАЗУЕМЫХ ЗЕМЕЛЬНЫХ УЧАСТКОВ, КОТОРЫЕ БУДУТ ОТНЕСЕНЫ К ТЕРРИТОРИЯМ ОБЩЕГО ПОЛЬЗОВАНИЯ ИЛИ ИМУЩЕСТВУ ОБЩЕГО ПОЛЬЗОВАНИЯ, В ТОМ ЧИСЛЕ В ОТНОШЕНИИ КОТОРЫХ ПРЕДПОЛАГАЮТСЯ РЕЗЕРВИРОВАНИЕ И (ИЛИ) ИЗЪЯТИЕ ДЛЯ ГОСУДАРСТВЕННЫХ ИЛИ МУНИЦИПАЛЬНЫХ НУЖД	8
РАЗДЕЛ 3. ВЕДОМОСТЬ КООРДИНАТ ПОВОРОТНЫХ ТОЧЕК ПЕРЕЛОМА ГРАНИЦ ОБРАЗУЕМЫХ ЗЕМЕЛЬНЫХ УЧАСТКОВ, В ТОМ ЧИСЛЕ В ОТНОШЕНИИ КОТОРЫХ ПРЕДПОЛАГАЮТСЯ ИХ РЕЗЕРВИРОВАНИЕ И (ИЛИ) ИЗЪЯТИЕ ДЛЯ ГОСУДАРСТВЕННЫХ ИЛИ МУНИЦИПАЛЬНЫХ НУЖД	9
РАЗДЕЛ 4. СВЕДЕНИЯ О ГРАНИЦАХ ТЕРРИТОРИИ, В ОТНОШЕНИИ КОТОРОЙ УТВЕРЖДЕН ПРОЕКТ МЕЖЕВАНИЯ	20
РАЗДЕЛ 5. СВЕДЕНИЯ О КРАСНЫХ ЛИНИЯХ.....	20
ГРАФИЧЕСКАЯ ЧАСТЬ	
ОБЗОРНЫЙ ПЛАН ТЕРРИТОРИИ (Масштаб 1:2600).....	22
ЧЕРТЕЖ МЕЖЕВАНИЯ ТЕРРИТОРИИ (Масштаб 1:2400).....	23
ПЛАН КРАСНЫХ ЛИНИЙ (Масштаб 1:2400).....	24
ЧЕРТЕЖ ОТОБРАЖАЮЩИЙ ЛИНИИ ОТСТУПА ОТ КРАСНЫХ ЛИНИЙ В ЦЕЛЯХ ОПРЕДЕЛЕНИЯ МЕСТ ДОПУСТИМОГО РАЗМЕЩЕНИЯ ЗДАНИЙ, СТРОЕНИЙ, СООРУЖЕНИЙ (Масштаб 1:2400).....	25
ЧЕРТЕЖ ШИРИНЫ УЛИЧНО-ДОРОЖНОЙ СЕТИ (Масштаб1:1700).....	26

ВВЕДЕНИЕ.

Подготовка Проекта межевания территории осуществляется для определения местоположения границ образуемых и изменяемых земельных участков, установления, изменения, отмены красных линий для застроенных территорий, в границах которых планируется размещения новых объектов капитального строительства, а также для установления, изменения, отмены красных линий в связи с образованием и (или) изменением земельного участка, расположенного в границах территории, применительно к которой не предусматривается осуществление деятельности по комплексному и устойчивому развитию территории, при условии, что такие установление, изменение, отмена влекут за собой исключительно изменение границ территории общего пользования.

Разработка Проекта межевания территории 001/01-24, начата на основании Контракта по прямой закупке № 25.12-3-24 от 26.12.2023 года, Заказчик – УИЗО администрации города Березники.

На основании данного Проекта межевания в будущем планируется провести согласованные с Заказчиком кадастровые работы по образованию земельных участков в связи с перераспределением границ земельных участков, находящихся в собственности у Физических лиц и свободных неразграниченных муниципальных земель. Кроме того запланировано проведение кадастровых работ по образованию земельных участков из свободных неразграниченных муниципальных земель с видами разрешенного использования согласно зоне Ж-6.

14.12.2023 года выходит Постановление Главы города Березники №01-02-2024 «О подготовке внесения изменений в проект межевания территории в кадастровом квартале 59:03:0900007 город Березники для образования земельных участков путём перераспределения из земельного участка с кадастровым номером 59:03:0900007:559 со свободными землями, находящимися в собственности муниципального образования «Город Березники», утвержденный постановлением администрации города Березники от 02.09.2021 № 01-02-1145», которое послужило основанием для разработки Внесений изменений в Проект.

Проект межевания территории разработан на основе технического задания, утвержденного Заказчиком.

Земельные участки, которые будут отнесены к территориям общего пользования или имуществу общего пользования, в том числе в отношении которых предполагается резервирование и (или) изъятие для государственных или муниципальных нужд – ПРИСУТСТВУЮТ: :ЗУ87 и :ЗУ88.

Территории с особыми условиями использования (ЗОУИТ) в границах проектируемой территории ОТСУТСТВУЮТ.

Координаты границ образуемых земельных участков сведены в таблицы каталогов координат данного Проекта межевания территории.

Работы по созданию планового материала и топографическое обследование / дообследование земельного участка выполнены ООО «Березниковское кадастровое бюро» в январе 2024 года.

Топографическая съёмка выполнена методом спутникового позиционирования в режиме RTK GNSS-приёмником Javad Triumph 2 бригадой геодезистов ООО «Березниковское кадастровое бюро».

По материалам полевых и камеральных работ с помощью прикладной компьютерной программы CREDO Топоплан и CREDO Кадастр составлены графические материалы данного Проекта межевания.

Проект разработан в соответствии со следующими техническими и нормативно-правовыми документами:

- Градостроительный кодекс Российской Федерации от 29.12.2004 г. № 190-ФЗ;
- Земельный кодекс Российской Федерации от 25.10.2001 г. № 136-ФЗ;
- Федеральный закон от 10.01.2002 № 7-ФЗ «Об охране окружающей среды»;
- Федеральный закон от 30.03.1999 № 52-ФЗ «О санитарно-эпидемиологическом благополучии населения»;
- Федеральный закон от 21.12.1994 № 68-ФЗ «О защите населения и территорий от чрезвычайных ситуаций природного и техногенного характера»;
- Федеральный закон от 08.11.2007 № 257-ФЗ «Об автомобильных дорогах и о дорожной деятельности в Российской Федерации и о внесении изменений в отдельные законодательные акты Российской Федерации»;
- Федеральный закон от 24.06.1998 № 89-ФЗ «Об отходах производства и потребления»;
- Федеральный закон от 18.06.2001 № 78-ФЗ «О землеустройстве»;
- Федеральный закон от 25.06.2002 № 73-ФЗ «Об объектах культурного наследия (памятниках истории и культуры) народов Российской Федерации»;
- Федеральный закон от 21.12.1994 № 69-ФЗ «О пожарной безопасности»;
- Федеральный закон от 13.07.2015 № 218-ФЗ «О государственной регистрации недвижимости»;
- Федеральный закон от 31.03.1999 № 69-ФЗ «О газоснабжении в Российской Федерации»;
- Федеральный закон от 07.12.2011 № 416-ФЗ «О водоснабжении и водоотведении»;
- Федеральный закон от 27.07.2010 № 190-ФЗ «О теплоснабжении»;
- СП 59.13330.2012 «Доступность зданий и сооружений для маломобильных групп населения. Актуализированная редакция СНиП 35-01-2001»;
- СанПиН 2.2.1/2.1.1.1200-03 «Санитарно-защитные зоны и санитарная классификация предприятий, сооружений и иных объектов», утвержден Постановлением Главного государственного санитарного врача РФ от 25.09.2007 г. № 74;
- СП 42.13330.2016 «Градостроительство. Планировка и застройка городских и сельских поселений». Актуализированная редакция СНиП 2.07.01-89*;
- Местные нормативы градостроительного проектирования города Березники утвержденных Решением Березниковской городской Думы № 493 от 28.11.2018 г.

Проект разработан на основе:

- Генерального плана города Березники утвержденного Решением Березниковской городской Думы № 642 от 28.08.2019 г;
- Правил землепользования и застройки в городе Березники утвержденных Решением Березниковской городской Думы № 493 от 28.11.2018 г.

РАЗДЕЛ 1. ПЕРЕЧЕНЬ И СВЕДЕНИЯ О ПЛОЩАДИ ОБРАЗУЕМЫХ ЗЕМЕЛЬНЫХ УЧАСТКОВ, В ТОМ ЧИСЛЕ ВОЗМОЖНЫЕ СПОСОБЫ ИХ ОБРАЗОВАНИЯ. ВИД РАЗРЕШЕННОГО ИСПОЛЬЗОВАНИЯ ОБРАЗУЕМЫХ ЗЕМЕЛЬНЫХ УЧАСТКОВ В СООТВЕТСТВИИ С ПРОЕКТОМ ПЛАНИРОВКИ ТЕРРИТОРИИ

Перечень и сведения о площади образуемых земельных участков, в том числе возможные способы их образования, приведены в таблице 1.1.

Таблица 1.1

Перечень и сведения о площади образуемых земельных участков, в том числе возможные способы их образования

Условный номер образуемого земельного участка, ЗУ:	Площадь, кв. м	Возможный способ образования земельного участка	Вид разрешенного использования в соответствии с классификатором видов разрешенного использования земельных участков
1	2	3	4
:ЗУ1	959	Образование из земель государственная и муниципальная собственность на которые не разграничена	Для индивидуального жилищного строительства – код 2.1
:ЗУ2	900	-//-	-//-
:ЗУ3	191	-//-	Ведение огородничества – код 13.1
:ЗУ4	399	-//-	-//-
:ЗУ5	1089	Образование путем перераспределения земельного участка с кадастровым номером 59:03:0900007:763 и земель, находящихся в государственной или муниципальной собственности	Для индивидуального жилищного строительства – код 2.1
:ЗУ6	1128	Образование путем перераспределения земельного участка с кадастровым номером 59:03:0900007:764 и земель, находящихся в государственной или муниципальной собственности	-//-
:ЗУ7	781	Образование путем перераспределения земельного участка с кадастровым номером 59:03:0900007:765 и земель, находящихся в государственной или муниципальной собственности	-//-
:ЗУ8	695	Образование путем перераспределения земельного участка с кадастровым номером 59:03:0900007:766 и земель, находящихся в государственной или муниципальной собственности	-//-
:ЗУ9	695	Образование путем перераспределения земельного участка с кадастровым номером 59:03:0900007:767 и земель, находящихся в государственной или муниципальной собственности	-//-
:ЗУ10	190	Образование из земель государственная и муниципальная собственность на которые не разграничена	Ведение огородничества – код 13.1
:ЗУ11	19732	-//-	Для индивидуального жилищного строительства – код 2.1
:ЗУ12	171	-//-	Ведение огородничества – код 13.1
:ЗУ13	938	-//-	Для индивидуального жилищного строительства – код 2.1
:ЗУ14	902	Образование путем перераспределения земельного участка с кадастровым номером 59:03:0900007:689 и земель,	-//-

1	2	3	4
		находящихся в государственной или муниципальной собственности	
:ЗУ15	829	Образование из земель государственная и муниципальная собственность на которые не разграничена	-//-
:ЗУ16	1052	Образование путем перераспределения земельного участка с кадастровым номером 59:03:0900007:757 и земель, находящихся в государственной или муниципальной собственности	-//-
:ЗУ17	995	Образование из земель государственная и муниципальная собственность на которые не разграничена	-//-
:ЗУ18	1000	-//-	-//-
:ЗУ19	819	-//-	-//-
:ЗУ20	800	-//-	-//-
:ЗУ21	800	-//-	-//-
:ЗУ22	930	-//-	-//-
:ЗУ23	889	-//-	-//-
:ЗУ24	873	-//-	-//-
:ЗУ25	909	-//-	-//-
:ЗУ26	398	-//-	Ведение огородничества – код 13.1
:ЗУ27	1000	-//-	Для индивидуального жилищного строительства – код 2.1
:ЗУ28	378	-//-	Ведение огородничества – код 13.1
:ЗУ29	821	-//-	Для индивидуального жилищного строительства – код 2.1
:ЗУ30	820	-//-	-//-
:ЗУ31	820	-//-	-//-
:ЗУ32	820	-//-	-//-
:ЗУ33	973	-//-	-//-
:ЗУ34	973	-//-	-//-
:ЗУ35	973	-//-	-//-
:ЗУ36	973	-//-	-//-
:ЗУ37	315	-//-	Ведение огородничества – код 13.1
:ЗУ38	944	-//-	Для индивидуального жилищного строительства – код 2.1
:ЗУ39	865	-//-	Для индивидуального жилищного строительства – код 2.1
:ЗУ40	399	-//-	Ведение огородничества – код 13.1
:ЗУ41	891	-//-	Для индивидуального жилищного строительства – код 2.1
:ЗУ42	1000	-//-	-//-
:ЗУ43	1000	-//-	-//-
:ЗУ44	1000	-//-	-//-
:ЗУ45	1000	-//-	-//-
:ЗУ46	1000	-//-	-//-
:ЗУ47	1000	-//-	-//-
:ЗУ48	2352	-//-	Магазины – код 4.4
:ЗУ49	946	-//-	Для индивидуального жилищного строительства – код 2.1
:ЗУ50	944	-//-	-//-
:ЗУ51	944	-//-	-//-
:ЗУ52	944	-//-	-//-
:ЗУ53	944	-//-	-//-
:ЗУ54	944	-//-	-//-

1	2	3	4
:ЗУ55	944	-//-	-//-
:ЗУ56	944	-//-	-//-
:ЗУ57	1000	-//-	-//-
:ЗУ58	987	-//-	-//-
:ЗУ59	982	-//-	-//-
:ЗУ60	974	-//-	-//-
:ЗУ61	965	-//-	-//-
:ЗУ62	875	-//-	-//-
:ЗУ63	875	-//-	-//-
:ЗУ64	874	-//-	-//-
:ЗУ65	918	-//-	-//-
:ЗУ66	940	-//-	-//-
:ЗУ67	940	-//-	-//-
:ЗУ68	869	-//-	-//-
:ЗУ69	880	-//-	-//-
:ЗУ70	893	-//-	-//-
:ЗУ71	901	-//-	-//-
:ЗУ72	911	-//-	-//-
:ЗУ73	922	-//-	-//-
:ЗУ74	872	-//-	-//-
:ЗУ75	872	-//-	-//-
:ЗУ76	863	-//-	-//-
:ЗУ77	863	-//-	-//-
:ЗУ78	1000	-//-	-//-
:ЗУ79	1000	-//-	-//-
:ЗУ80	1000	-//-	-//-
:ЗУ81	1000	-//-	-//-
:ЗУ82	1000	-//-	-//-
:ЗУ83	1000	-//-	-//-
:ЗУ84	1000	-//-	-//-
:ЗУ85	1000	-//-	-//-
:ЗУ86	1000	-//-	-//-
:ЗУ87	25733	Образование путем перераспределения земельного участка с кадастровым номером 59:03:0900007:699 и земель, находящихся в государственной или муниципальной собственности	Земельные участки (территории) общего пользования – код 12.0
:ЗУ88	5577	Образование из земель государственная и муниципальная собственность на которые не разграничена	В соответствии с видами разрешенного использования для зоны Ж-6

РАЗДЕЛ 2. ПЕРЕЧЕНЬ И СВЕДЕНИЯ О ПЛОЩАДИ ОБРАЗУЕМЫХ ЗЕМЕЛЬНЫХ УЧАСТКОВ, КОТОРЫЕ БУДУТ ОТНЕСЕНЫ К ТЕРРИТОРИЯМ ОБЩЕГО ПОЛЬЗОВАНИЯ ИЛИ ИМУЩЕСТВУ ОБЩЕГО ПОЛЬЗОВАНИЯ, В ТОМ ЧИСЛЕ В ОТНОШЕНИИ КОТОРЫХ ПРЕДПОЛАГАЮТСЯ РЕЗЕРВИРОВАНИЕ И (ИЛИ) ИЗЪЯТИЕ ДЛЯ ГОСУДАРСТВЕННЫХ ИЛИ МУНИЦИПАЛЬНЫХ НУЖД

Перечень и сведения о площади образуемых земельных участков, которые будут отнесены к территориям общего пользования или имуществу общего пользования, приведены в таблице 2.1. Земельные участки, в отношении которых предполагаются резервирование и (или) изъятие для государственных или муниципальных нужд, в границах разработки проекта отсутствуют.

Таблица 2.1

Перечень и сведения о площади образуемых земельных участков, которые будут отнесены к территориям общего пользования

Условный номер образуемого земельного участка, ЗУ:	Площадь, кв. м	Вид разрешенного использования в соответствии с классификатором видов разрешенного использования земельных участков
1	2	4
:ЗУ87	19732	Земельные участки (территории) общего пользования – код 12.0
:ЗУ88	6001	Земельные участки (территории) общего пользования – код 12.0

Ширина улично-дорожной сети составляет от 10 до 15.90 метров и сведения отображены на «Чертеже ширины улично-дорожной сети».

Полосу отвода для линейных сооружений (ЛЭП, наружное освещение, водоснабжение и т.д.) возможно разместить в границах улиц и проездов.

РАЗДЕЛ 3. ВЕДОМОСТЬ КООРДИНАТ ПОВОРОТНЫХ ТОЧЕК ПЕРЕЛОМА ГРАНИЦ ОБРАЗУЕМЫХ ЗЕМЕЛЬНЫХ УЧАСТКОВ, В ТОМ ЧИСЛЕ В ОТНОШЕНИИ КОТОРЫХ ПРЕДПОЛАГАЮТСЯ ИХ РЕЗЕРВИРОВАНИЕ И (ИЛИ) ИЗЪЯТИЕ ДЛЯ ГОСУДАРСТВЕННЫХ ИЛИ МУНИЦИПАЛЬНЫХ НУЖД

Ведомость координат поворотных точек перелома границ образуемых земельных участков приведена в таблице 3.1.

Таблица 3.1

Ведомость координат поворотных точек перелома границ образуемых земельных участков

№ поворотной точки	X, м	Y, м
1	2	3
условный номер земельного участка: ЗУ1		
1	676674.844	2267678.583
2	676686.970	2267723.752
3	676659.126	2267723.340
4	676660.062	2267678.363
условный номер земельного участка: ЗУ2		
1	676660.062	2267678.363
2	676659.126	2267723.340
3	676639.134	2267723.046
4	676640.059	2267678.068
условный номер земельного участка: ЗУ3		
1	676620.067	2267677.773
2	676619.765	2267692.226
3	676606.613	2267692.035
4	676606.825	2267677.583
условный номер земельного участка: ЗУ4		
1	676619.765	2267692.226
2	676619.131	2267722.761
3	676606.170	2267722.568
4	676606.613	2267692.035
условный номер земельного участка: ЗУ5		
1	676606.825	2267677.583
2	676606.613	2267692.035
3	676606.170	2267722.568
	676582.317	2267722.220
4	676582.312	2267677.149
условный номер земельного участка: ЗУ6		
1	676582.312	2267677.149
2	676582.317	2267722.220
3	676557.313	2267721.849
4	676557.318	2267676.708
условный номер земельного участка: ЗУ7		
1	676557.318	2267676.708
2	676557.313	2267721.849
3	676539.751	2267721.598
4	676540.236	2267676.403
условный номер земельного участка: ЗУ8		
1	676540.236	2267676.403
2	676539.751	2267721.598
3	676524.339	2267721.372
4	676524.825	2267676.387
условный номер земельного участка: ЗУ9		
1	676524.825	2267676.387
2	676524.339	2267721.372
3	676508.847	2267721.147
4	676509.401	2267683.232
5	676509.503	2267676.161

1	2	3
условный номер земельного участка: ЗУ10		
1	676509.401	2267683.232
2	676509.503	2267676.161
3	676483.070	2267675.780
4	676482.969	2267683.111
условный номер земельного участка: ЗУ11		
1	676509.401	2267683.232
2	676482.969	2267683.111
3	676482.424	2267720.765
4	676508.847	2267721.147
условный номер земельного участка: ЗУ12		
1	676483.070	2267675.780
2	676482.969	2267683.111
3	676457.988	2267682.990
4	676458.055	2267678.099
5	676469.238	2267675.583
условный номер земельного участка: ЗУ13		
1	676482.969	2267683.111
2	676457.988	2267682.990
3	676457.441	2267720.404
4	676482.424	2267720.765
условный номер земельного участка: ЗУ14		
1	676486.873	2267760.536
2	676487.302	2267730.833
3	676457.299	2267730.405
4	676456.864	2267760.819
условный номер земельного участка: ЗУ15		
1	676507.899	2267770.164
2	676499.779	2267770.159
3	676486.718	2267770.157
	676486.873	2267760.536
4	676487.302	2267730.833
условный номер земельного участка: ЗУ16		
1	676618.479	2267732.745
2	676615.532	2267770.166
3	676589.051	2267770.155
4	676589.045	2267732.315
условный номер земельного участка: ЗУ17		
1	676665.925	2267733.435
2	676665.430	2267768.289
3	676657.599	2267768.182
4	676635.777	2267767.859
5	676638.521	2267733.040
условный номер земельного участка: ЗУ18		
1	676680.552	2267768.507
2	676699.054	2267768.772
3	676689.668	2267733.794
4	676665.925	2267733.435
5	676665.430	2267768.289
условный номер земельного участка: ЗУ19		
1	676680.552	2267768.507
2	676699.054	2267768.772
3	676708.462	2267803.799
4	676680.048	2267803.381
условный номер земельного участка: ЗУ20		
1	676680.552	2267768.507
2	676680.048	2267803.381
3	676657.095	2267803.046
4	676657.599	2267768.182
5	676665.430	2267768.289

1	2	3
условный номер земельного участка: ЗУ21		
1	676657.095	2267803.046
2	676657.599	2267768.182
3	676635.777	2267767.859
4	676633.012	2267802.689
условный номер земельного участка: ЗУ22		
1	676615.532	2267770.166
2	676612.980	2267802.394
3	676584.976	2267801.974
4	676585.441	2267770.160
5	676589.051	2267770.155
условный номер земельного участка: ЗУ23		
1	676585.441	2267770.160
2	676584.976	2267801.974
3	676556.852	2267801.564
4	676557.320	2267770.160
5	676572.640	2267770.156
условный номер земельного участка: ЗУ24		
1	676557.320	2267770.160
2	676556.852	2267801.564
3	676528.869	2267801.153
4	676529.329	2267770.159
5	676540.230	2267770.166
6	676556.390	2267770.156
условный номер земельного участка: ЗУ25		
1	676529.329	2267770.159
2	676528.869	2267801.153
3	676516.287	2267800.968
4	676499.355	2267800.723
5	676499.779	2267770.159
6	676507.899	2267770.164
7	676524.149	2267770.164
условный номер земельного участка: ЗУ26		
1	676499.779	2267770.159
2	676499.355	2267800.723
3	676486.294	2267800.541
4	676486.718	2267770.157
условный номер земельного участка: ЗУ27		
1	676599.405	2267818.107
2	676598.897	2267852.411
3	676569.754	2267851.978
4	676569.978	2267836.406
5	676570.262	2267817.674
условный номер земельного участка: ЗУ28		
1	676611.707	2267818.283
2	676609.300	2267848.331
3	676606.438	2267852.520
4	676598.897	2267852.411
5	676599.405	2267818.107
условный номер земельного участка: ЗУ29		
1	676652.412	2267818.888
2	676651.875	2267856.353
3	676650.265	2267856.334
4	676628.753	2267856.009
5	676631.749	2267818.578
условный номер земельного участка: ЗУ30		
1	676674.305	2267819.210
2	676673.758	2267856.675
3	676651.875	2267856.353
4	676652.412	2267818.888

1	2	3
	условный номер земельного участка: ЗУ31	
1	676696.188	2267819.532
2	676695.651	2267856.997
3	676676.229	2267856.718
4	676673.758	2267856.675
5	676674.305	2267819.210
	условный номер земельного участка: ЗУ32	
1	676712.760	2267819.780
2	676722.854	2267857.403
3	676702.202	2267857.093
4	676695.651	2267856.997
5	676696.188	2267819.532
	условный номер земельного участка: ЗУ33	
1	676722.854	2267857.403
2	676732.959	2267895.016
3	676701.655	2267894.547
4	676702.202	2267857.093
	условный номер земельного участка: ЗУ34	
1	676702.202	2267857.093
2	676701.655	2267894.547
3	676675.692	2267894.173
4	676676.229	2267856.718
5	676695.651	2267856.997
	условный номер земельного участка: ЗУ35	
1	676676.229	2267856.718
2	676675.692	2267894.173
3	676649.729	2267893.788
4	676650.265	2267856.334
5	676651.875	2267856.353
6	676673.758	2267856.675
	условный номер земельного участка: ЗУ36	
1	676650.265	2267856.334
2	676649.729	2267893.788
3	676619.275	2267893.334
4	676628.753	2267856.009
	условный номер земельного участка: ЗУ37	
1	676628.753	2267856.009
2	676619.275	2267893.334
3	676602.933	2267893.095
	условный номер земельного участка: ЗУ38	
1	676606.438	2267852.520
2	676578.950	2267892.747
3	676569.148	2267892.593
4	676569.705	2267855.139
5	676569.754	2267851.978
6	676598.897	2267852.411
	условный номер земельного участка: ЗУ39	
1	676568.800	2267907.596
2	676534.532	2267956.859
3	676534.055	2267907.081
	условный номер земельного участка: ЗУ40	
1	676592.783	2267907.904
2	676582.620	2267950.414
3	676573.837	2267950.073
4	676563.884	2267949.690
	условный номер земельного участка: ЗУ41	
1	676608.725	2267908.186
2	676608.097	2267951.391
3	676596.004	2267950.933
4	676582.620	2267950.414

1	2	3
5	676592.783	2267907.904
условный номер земельного участка: ЗУ42		
1	676631.708	2267908.521
2	676631.074	2267952.276
3	676617.880	2267951.765
4	676608.097	2267951.391
5	676608.725	2267908.186
условный номер земельного участка: ЗУ43		
1	676654.411	2267908.857
2	676653.770	2267953.153
3	676639.506	2267952.599
4	676631.074	2267952.276
5	676631.708	2267908.521
условный номер земельного участка: ЗУ44		
1	676676.853	2267909.195
2	676676.207	2267954.011
3	676660.902	2267953.424
4	676653.770	2267953.153
5	676654.411	2267908.857
условный номер земельного участка: ЗУ45		
1	676699.036	2267909.515
2	676698.373	2267954.861
3	676682.048	2267954.231
4	676676.207	2267954.011
5	676676.853	2267909.195
условный номер земельного участка: ЗУ46		
1	676720.949	2267909.837
2	676720.289	2267955.703
3	676702.964	2267955.040
4	676698.373	2267954.861
5	676699.036	2267909.515
условный номер земельного участка: ЗУ47		
1	676737.001	2267910.079
2	676744.849	2267939.296
3	676744.436	2267956.639
4	676723.680	2267955.840
5	676720.289	2267955.703
6	676720.949	2267909.837
условный номер земельного участка: ЗУ48		
1	676790.490	2267931.937
2	676797.237	2267963.903
3	676801.338	2267983.325
4	676753.406	2267999.500
5	676754.802	2267941.269
условный номер земельного участка: ЗУ49		
1	676744.436	2267956.639
2	676743.329	2268002.898
3	676723.020	2268001.656
4	676723.680	2267955.840
условный номер земельного участка: ЗУ50		
1	676723.680	2267955.840
2	676723.020	2268001.656
3	676702.311	2268000.386
4	676703.640	2268055.038
5	676720.289	2267955.703
условный номер земельного участка: ЗУ51		
1	676702.311	2268000.386
2	676702.311	2268000.386
3	676681.402	2267999.097
4	676682.048	2267954.231

1	2	3
5	676698.373	2267954.861
условный номер земельного участка: ЗУ52		
1	676682.048	2267954.231
2	676681.402	2267999.097
3	676660.262	2267997.790
4	676660.902	2267953.424
5	676673.207	2267954.031
условный номер земельного участка: ЗУ53		
1	676660.902	2267953.424
5	676660.262	2267997.790
3	676638.873	2267996.464
4	676639.506	2267952.599
5	676653.770	2267953.153
условный номер земельного участка: ЗУ54		
1	676639.506	2267952.599
2	676638.873	2267996.464
3	676617.253	2267995.131
4	676617.880	2267951.765
5	676631.074	2267952.276
условный номер земельного участка: ЗУ55		
1	676617.880	2267951.765
2	676617.253	2267995.131
3	676595.383	2267993.778
4	676596.004	2267950.933
5	676608.097	2267951.391
условный номер земельного участка: ЗУ56		
1	676596.004	2267950.933
2	676595.383	2267993.778
3	676573.234	2267992.408
4	676573.837	2267950.073
5	676582.620	2267950.414
условный номер земельного участка: ЗУ57		
1	676573.837	2267950.073
2	676573.234	2267992.408
3	676535.777	2267990.101
4	676563.884	2267949.690
условный номер земельного участка: ЗУ58		
1	676676.310	2268012.152
2	676680.905	2268054.322
3	676667.800	2268053.650
4	676657.296	2268053.111
5	676652.920	2268010.740
условный номер земельного участка: ЗУ59		
1	676699.710	2268013.613
2	676704.514	2268055.542
3	676688.798	2268054.728
4	676680.905	2268054.322
5	676676.310	2268012.152
условный номер земельного участка: ЗУ60		
1	676723.112	2268015.195
2	676728.123	2268056.752
3	676709.746	2268055.807
4	676704.514	2268055.542
5	676699.710	2268013.613
условный номер земельного участка: ЗУ61		
1	676746.503	2268016.767
2	676751.731	2268057.963
3	676730.744	2268056.885
4	676728.123	2268056.752
5	676723.112	2268015.195

1	2	3
условный номер земельного участка: ЗУ62		
1	676765.890	2268010.346
2	676773.134	2268050.878
3	676751.731	2268057.963
4	676746.503	2268016.767
условный номер земельного участка: ЗУ63		
1	676785.267	2268003.935
2	676794.537	2268043.793
3	676773.134	2268050.878
4	676765.890	2268010.346
условный номер земельного участка: ЗУ64		
1	676805.622	2267997.197
2	676814.892	2268037.055
3	676794.537	2268043.793
4	676785.267	2268003.935
условный номер земельного участка: ЗУ65		
1	676814.892	2268037.055
2	676824.161	2268076.903
3	676801.761	2268084.325
4	676794.537	2268043.793
условный номер земельного участка: ЗУ66		
1	676794.537	2268043.793
2	676801.761	2268084.325
3	676779.361	2268091.737
4	676773.134	2268050.878
условный номер земельного участка: ЗУ67		
1	676773.134	2268050.878
2	676779.361	2268091.737
3	676756.960	2268099.159
4	676751.731	2268057.963
условный номер земельного участка: ЗУ68		
1	676751.731	2268057.963
2	676756.960	2268099.159
3	676735.796	2268098.572
4	676730.744	2268056.885
условный номер земельного участка: ЗУ69		
1	676730.744	2268056.885
2	676735.796	2268098.572
3	676714.641	2268097.975
4	676709.746	2268055.807
5	676728.123	2268056.752
условный номер земельного участка: ЗУ70		
1	676709.746	2268055.807
2	676714.641	2268097.975
3	676693.297	2268097.389
4	676688.798	2268054.728
5	676704.514	2268055.542
условный номер земельного участка: ЗУ71		
1	676688.798	2268054.728
2	676693.297	2268097.389
3	676672.132	2268096.802
4	676667.800	2268053.650
5	676680.905	2268054.322
условный номер земельного участка: ЗУ72		
1	676667.800	2268053.650
2	676672.132	2268096.802
3	676650.967	2268096.205
4	676646.812	2268052.572
5	676657.296	2268053.111
условный номер земельного участка: ЗУ73		

1	2	3
1	676646.812	2268052.572
2	676650.967	2268096.205
3	676629.813	2268095.618
4	676625.814	2268051.494
условный номер земельного участка: ЗУ74		
1	676777.301	2268105.061
2	676781.792	2268148.172
3	676780.204	2268148.423
4	676759.446	2268151.683
5	676758.502	2268111.288
условный номер земельного участка: ЗУ75		
1	676796.139	2268098.824
2	676798.556	2268121.988
3	676800.972	2268145.162
4	676781.792	2268148.172
5	676777.301	2268105.061
условный номер земельного участка: ЗУ76		
1	676826.901	2268088.645
2	676832.782	2268113.936
3	676798.556	2268121.988
4	676796.139	2268098.824
условный номер земельного участка: ЗУ77		
1	676832.782	2268113.936
2	676838.663	2268139.227
3	676800.972	2268145.162
4	676798.556	2268121.988
условный номер земельного участка: ЗУ78		
1	676838.663	2268139.227
2	676843.741	2268161.033
3	676843.756	2268164.773
4	676802.363	2268168.893
5	676800.972	2268145.162
условный номер земельного участка: ЗУ79		
1	676843.756	2268164.773
2	676843.891	2268190.583
3	676803.719	2268192.025
4	676802.363	2268168.893
условный номер земельного участка: ЗУ80		
1	676800.972	2268145.162
2	676802.363	2268168.893
3	676803.719	2268192.025
4	676788.273	2268192.569
5	676780.732	2268192.440
6	676780.204	2268148.423
условный номер земельного участка: ЗУ81		
1	676780.204	2268148.423
2	676780.732	2268192.440
3	676757.118	2268192.030
4	676756.195	2268151.615
5	676759.446	2268151.683
условный номер земельного участка: ЗУ82		
1	676756.195	2268151.615
2	676757.118	2268192.030
3	676732.405	2268191.587
4	676731.461	2268151.052
условный номер земельного участка: ЗУ83		
1	676731.461	2268151.052
2	676732.405	2268191.587
3	676707.761	2268191.154
4	676706.836	2268150.489

1	2	3
5	676726.460	2268150.936
условный номер земельного участка: ЗУ84		
1	676706.836	2268150.489
2	676707.761	2268191.154
3	676683.198	2268190.730
4	676682.262	2268149.925
5	676693.464	2268150.179
условный номер земельного участка: ЗУ85		
1	676682.262	2268149.925
2	676683.198	2268190.730
3	676658.704	2268190.295
4	676657.777	2268149.361
5	676664.148	2268149.508
условный номер земельного участка: ЗУ86		
1	676657.777	2268149.361
2	676658.704	2268190.295
3	676634.320	2268189.860
4	676633.382	2268148.736
5	676657.777	2268149.361
условный номер земельного участка: ЗУ87		
1	676582.32	2267722.22
2	676606.17	2267722.57
3	676631.78	2267722.95
4	676656.2	2267723.3
5	676686.97	2267723.75
6	676674.84	2267678.58
7	676679.44	2267678.65
8	676749.12	2267938.18
9	676789.57	2267927.61
10	676790.49	2267931.94
11	676754.8	2267941.27
12	676753.41	2267999.5
13	676801.34	2267983.32
14	676805.61	2267997.2
15	676775.59	2268007.14
16	676746.5	2268016.77
17	676743.33	2268002.9
18	676744.44	2267956.64
19	676744.85	2267939.3
20	676737	2267910.08
21	676717.05	2267909.78
22	676688.05	2267909.36
23	676658.55	2267908.92
24	676628.55	2267908.48
25	676598.05	2267908.03
26	676565.94	2267907.56
27	676534.06	2267907.08
28	676504.06	2267907.37
29	676474.06	2267907.68
30	676453.06	2267907.87
31	676445.49	2267937.15
32	676445.4	2267951.73
33	676436.97	2267951.12
34	676437.05	2267936.54
35	676451.44	2267903.74
36	676451.79	2267815.36
37	676438.57	2267815.16
38	676438.85	2267796.13
39	676439.14	2267777.17
40	676439.43	2267756.08

1	2	3
41	676439.7	2267737.19
42	676440.49	2267682.07
43	676458.06	2267678.11
44	676457.44	2267720.4
45	676482.42	2267720.77
46	676508.85	2267721.15
47	676532.32	2267721.49
48	676557.31	2267721.86
49	676714.86	2268001.15
50	676743.33	2268002.9
51	676746.5	2268016.77
52	676715.32	2268014.67
53	676692.81	2268013.15
54	676684.12	2268012.62
55	676652.92	2268010.74
56	676641.78	2268010.07
57	676621.72	2268008.84
58	676590.55	2268006.93
59	676590.38	2268005.05
60	676529.3	2268000.96
61	676493.18	2267993.31
62	676493.36	2267988.86
63	676511.05	2267989.98
64	676534.85	2267990.04
65	676565.33	2267991.91
66	676595.99	2267993.81
67	676626.47	2267995.7
68	676656.43	2267997.55
69	676685.89	2267999.38
70	676694.92	2267999.93
71	676582.31	2267732.22
72	676605.79	2267732.56
73	676636.36	2267733.01
74	676665.49	2267733.43
75	676689.67	2267733.79
76	676699.06	2267768.77
77	676708.46	2267803.8
78	676671.11	2267803.25
79	676638.66	2267802.77
80	676604.78	2267802.27
81	676566.21	2267801.7
82	676526.22	2267801.11
83	676516.29	2267800.97
84	676515.7	2267840.97
85	676515.13	2267880.98
86	676514.98	2267892.28
87	676484.97	2267892.56
88	676454.95	2267892.86
89	676455.13	2267880.84
90	676455.72	2267840.84
91	676456.3	2267800.83
92	676456.86	2267760.82
93	676457.15	2267740.86
94	676457.3	2267730.4
95	676508.47	2267731.15
96	676532.32	2267731.49
97	676557.31	2267731.86
98	676608.56	2267818.24
99	676646.85	2267818.81
100	676685.15	2267819.38

1	2	3
101	676712.76	2267819.78
102	676722.85	2267857.40
103	676732.96	2267895.02
104	676684.04	2267894.30
105	676645.74	2267893.73
106	676607.44	2267893.16
107	676569.15	2267892.59
108	676530.85	2267892.03
109	676531.41	2267854.58
110	676531.97	2267817.10
111	676570.26	2267817.67
112	676824.161	2268076.903
113	676826.901	2268088.645
114	676806.207	2268095.495
115	676783.627	2268102.968
117	676758.502	2268111.288
118	676725.515	2268110.361
119	676725.515	2268110.361
120	676692.528	2268109.435
121	676659.541	2268108.508
122	676626.564	2268107.581
123	676599.265	2268104.965
124	676598.183	2268092.802
125	676626.552	2268095.530
126	676629.813	2268095.618
127	676661.600	2268096.503
128	676693.387	2268097.388
129	676725.173	2268098.273
130	676756.960	2268099.159
131	676790.556	2268088.031
132	676816.594	2267978.172
133	676858.729	2268159.272
134	676858.888	2268190.042
135	676843.891	2268190.583
136	676843.741	2268161.033
условный номер земельного участка: ЗУ88(1)		
1	676640.059	2267678.068
2	676639.134	2267723.046
3	676619.131	2267722.761
4	676620.067	2267677.773
условный номер земельного участка: ЗУ88(2)		
1	676640.059	2267678.068
2	676639.134	2267723.046
3	676619.131	2267722.761
4	676620.067	2267677.773
условный номер земельного участка: ЗУ88(3)		
1	676631.749	2267818.578
2	676628.282	2267856.002
3	676602.933	2267893.095
4	676578.950	2267892.747
5	676609.300	2267848.331
6	676611.707	2267818.283
условный номер земельного участка: ЗУ88(4)		
1	676592.783	2267907.954
2	676535.777	2267990.101
3	676534.846	2267990.038
4	676534.532	2267956.859
5	676568.800	2267907.596

РАЗДЕЛ 4. СВЕДЕНИЯ О ГРАНИЦАХ ТЕРРИТОРИИ, В ОТНОШЕНИИ КОТОРОЙ УТВЕРЖДЕН ПРОЕКТ МЕЖЕВАНИЯ

Ведомость координат поворотных точек перелома границ территории, в отношении которой утвержден проект межевания, приведена в таблице 4.1.

Таблица 4.1

Ведомость координат поворотных точек перелома границ территории, в отношении которой утвержден проект межевания

№ поворотной точки	Y, м	X, м
1	2	3
1	2265422.925	677092.040
2	2265682.460	677161.727
3	2265671.896	677202.176
4	2265905.315	677256.336
5	2265934.865	677256.486
6	2265936.729	677204.217
7	2265933.659	677019.372
8	2265749.335	677002.975
9	2265745.238	676941.906
10	2265737.592	676905.783
11	2265699.601	676907.256
12	2265695.393	676849.216
13	2265680.820	676849.648
14	2265648.022	676864.036
15	2265559.637	676864.389
16	2265559.437	676851.177
17	2265426.351	676853.087
18	2265419.856	676881.834

РАЗДЕЛ 5. СВЕДЕНИЯ О КРАСНЫХ ЛИНИЯХ, УТВЕРЖДЕННЫХ В СОСТАВЕ ПРОЕКТА МЕЖЕВАНИЯ ТЕРРИТОРИИ

Ведомость координат красных линий приведена в таблице 4.2.

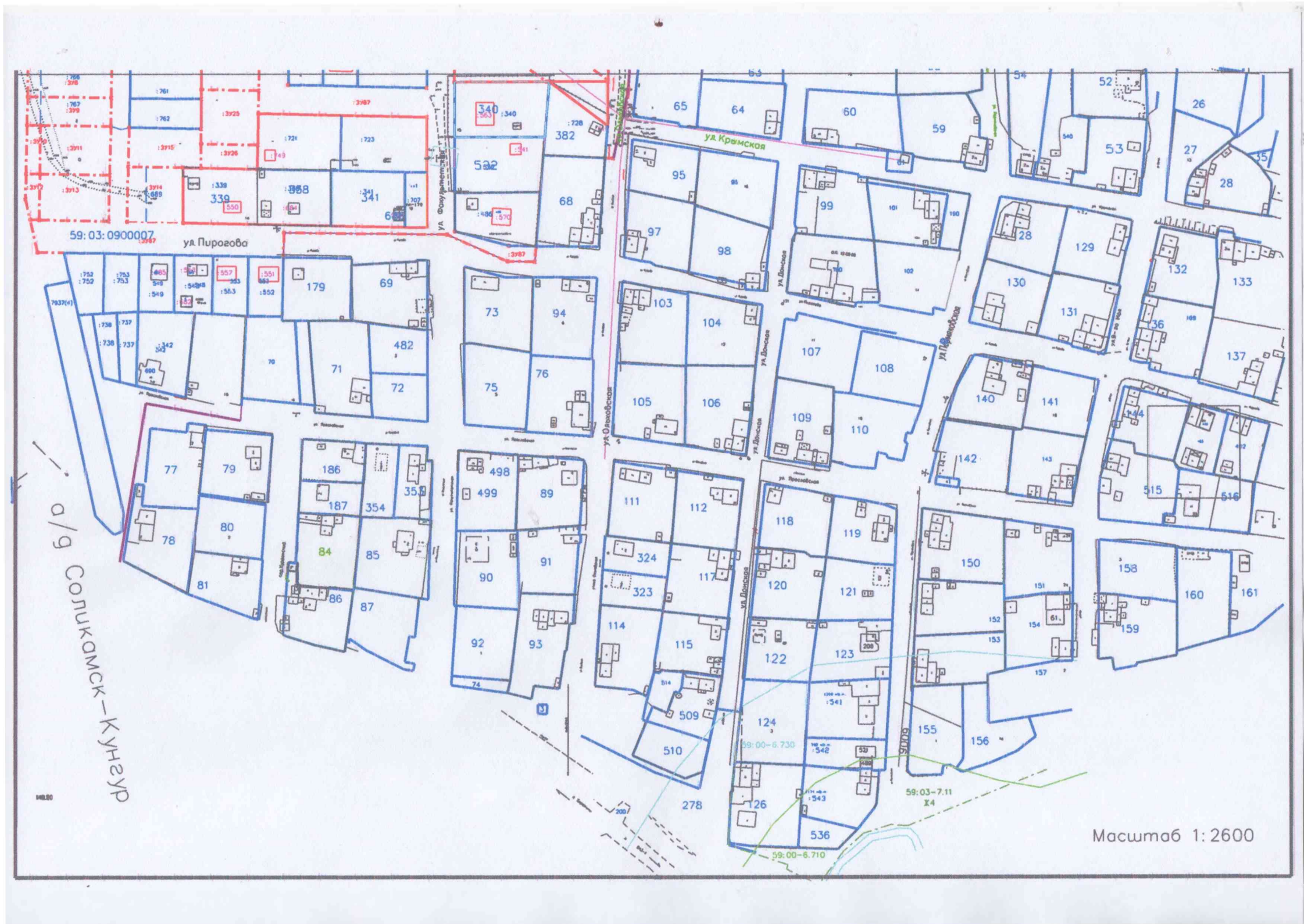
Таблица 4.2

№ поворотной точки	Y, м	X, м
1	2	3
1	2267656.350	676678.104
2	2267742.402	676701.786
3	2267750.098	676703.928
4	2267836.240	676727.611
5	2267843.966	676729.734
6	2267930.008	676753.416
7	2267658.718	676669.509
8	2267723.752	676686.970
9	2267720.404	676457.441
10	2267678.099	676458.055
11	2267733.794	676689.668
12	2267803.799	676708.462
13	2267800.968	676516.287
14	2267892.280	676514.965
15	2267892.856	676454.947
16	2267730.405	676457.299
17	2267682.068	676440.501
18	2267892.604	676437.465
19	2267819.780	676712.760
20	2267895.016	676732.959
21	2267892.032	676530.854
22	2267817.103	676531.967

23	2267910.079	676737.001
24	2267939.296	676744.849
25	2268002.898	676743.329
26	2267990.038	676534.846
27	2267989.979	676511.045
28	2267988.858	676493.357
29	2267907.869	676453.059
30	2267907.081	676534.055
31	2267931.937	676790.490
32	2267941.269	676754.802
33	2267999.500	676753.406
34	2267970.876	676838.205
35	2268002.194	676492.508
36	2268003.342	676510.606
37	2268003.401	676534.477
38	2268016.767	676746.503
39	2267997.197	676805.622
40	2268076.903	676824.161
41	2268099.159	676756.960
42	2268095.530	676626.552
43	2268092.802	676598.183
44	2268104.965	676599.265
45	2268107.581	676626.564
46	2268111.288	676758.502
47	2268088.645	676826.901
48	2268161.033	676843.741
49	2268190.583	676843.891
50	2268192.457	676791.622
51	2268189.683	676625.119
52	2267984.714	676842.879
53	2267992.460	676819.920
54	2268159.272	676858.729
55	2268190.502	676858.891

ОБЗОРНЫЙ ПЛАН ТЕРРИТОРИИ





а/г Солликамск-Кушзур

Машинаб 1:2600

ЧЕРТЕЖ МЕЖЕВА

59:03:0900007



8548
д/г Солукамск-Кунгур
59:03:0000000:278/3

Федеральное агентство кадастра объектов недвижимости

ГРАНИЦА ТЕРРИТОРИИ

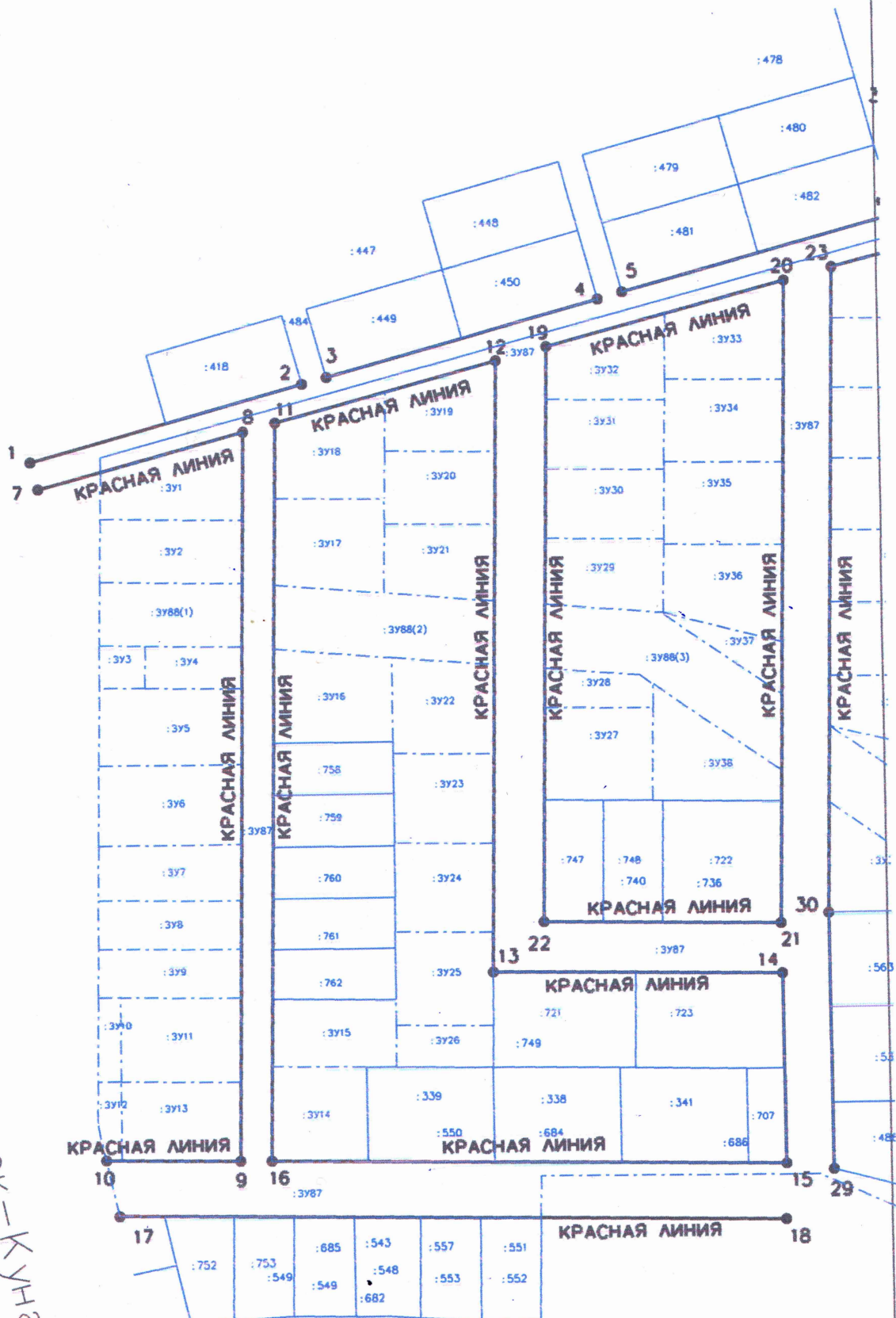


Пермяково
59:03:0900009

- граница кадастрового квартала
- существующая граница земельных участков и кадастровые номера
- проектируемая граница земельных участков и условные номера
- ликвидируемая граница земельных участков
- существующие ОКС, сооружения и кадастровые номера

Масштаб 1:2400

ПЛАН КРАС



а/г Солликамск-Кунгур

НЫХ ЛИНИЙ



Пермяково

— проектируемая красная линия и поворотная точка

Масштаб 1:2400

ЧЕРТЕЖ ОТОБРАЖАЮЩИЙ
 ОТ КРАСНЫХ ЛИНИЙ В ЦЕЛЯХ
 ДОПУСТИМОГО РАЗМЕЩЕНИЯ ЗДА

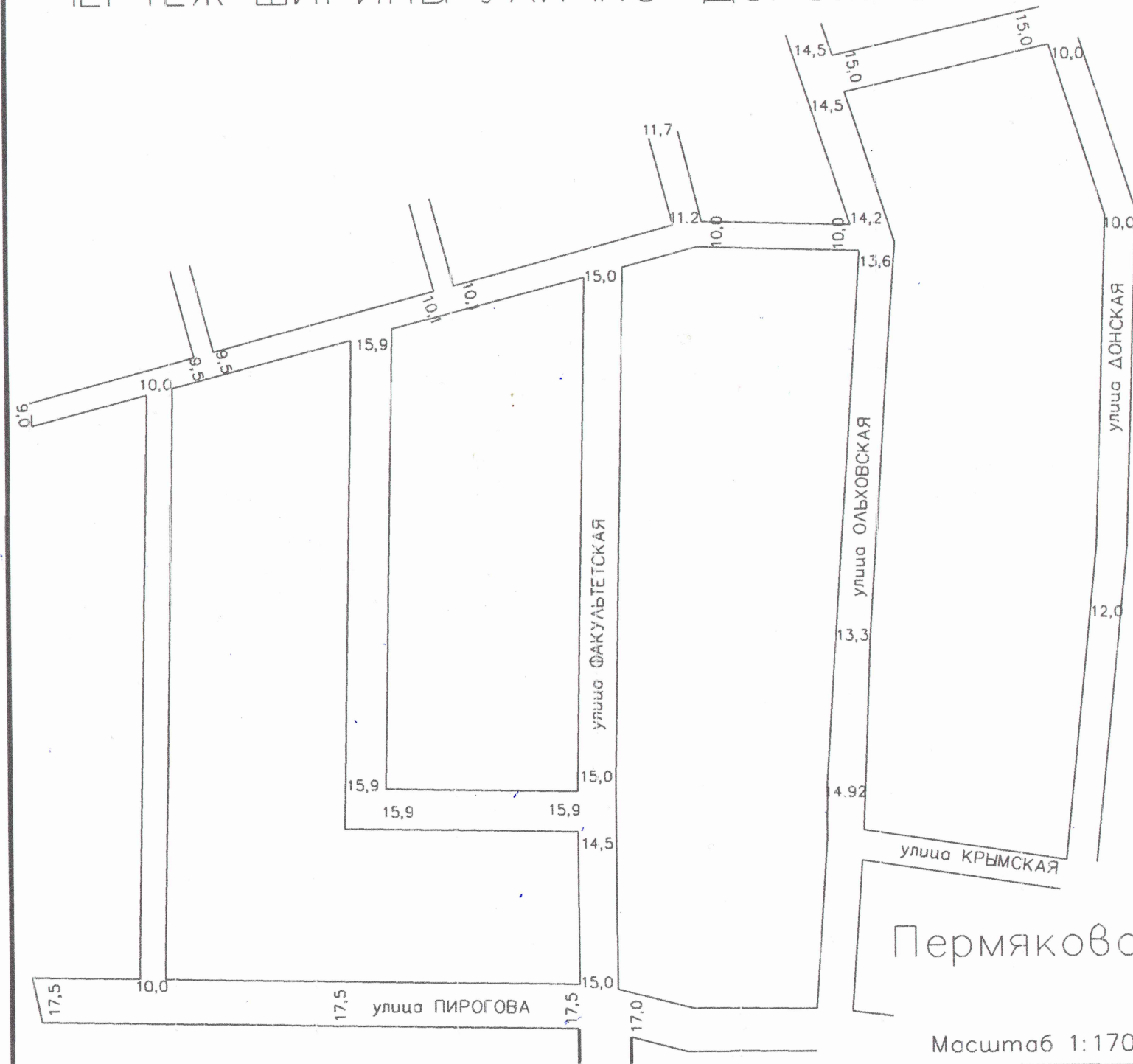


59:03:0000000:278
 а/г Солликамск-Кунгур

ЛИНИИ ОТСТУПА К ОПРЕДЕЛЕНИЯ МЕСТ АНИЙ, СТРОЕНИЙ, СООРУЖЕНИЙ



ЧЕРТЕЖ ШИРИНЫ УЛИЧНО-ДОРОЖНОЙ СЕТИ



Пермяково

Масштаб 1:1700