







### 1.1.1. Основные положения

Проект межевания территории кадастровых кварталов 59:03:0700008, 59:03:0700009 и части кадастрового квартала 59:03:0700001, расположенного по адресу: Пермский край, городской округ Город Березники, г. Березники, разработан в рамках контракта от 28.12.2022 г. № 28.12-4-22.

Целью разработки проекта межевания территории является:

- составление перечня сведений о площади уточняемых, образуемых земельных участков, в том числе с указанием возможных способов их образования;
- составление перечня сведений о площади образуемых земельных участков, которые будут отнесены к территориям общего пользования или имуществу общего пользования;
- установление красных линий (проектируемых);
- установление отступа от красных линий в целях определения мест допустимого размещения зданий, строений, сооружений;
- установление границ образуемых, уточняемых и (или) изменяемых земельных участков.

При разработке проекта межевания территории была использована следующая нормативная документация:

- Градостроительный кодекс Российской Федерации от 29.12.2004 № 190-ФЗ;
- Земельный кодекс Российской Федерации от 25.10.2001 № 136-ФЗ;
- СП 42.13330.2016. Свод правил. Градостроительство. Планировка и застройка городских и сельских поселений. Актуализированная редакция СНиП 2.07.01-89\*;
- Инструкция о порядке проектирования и установления красных линий в городах и других поселениях Российской Федерации РДС 30-201-98;
- Генеральный план муниципального образования «Город Березники» Пермского края, утверждённый решением Березниковской городской Думы Пермского края от 28.07.2021 №123 «Об утверждении Генерального плана муниципального образования «Город Березники» Пермского края;
- Правила землепользования и застройки муниципального образования «Город Березники» Пермского края, утвержденные Постановлением администрации города Березники от 13.08.2021 № 01-02-1044 «Об утверждении правил землепользования и застройки муниципального образования «Город Березники» Пермского края;
- Градостроительная, землеустроительная документация, материалы и данные федерального, территориальных и ведомственных картографо-геодезических фондов, ситуационные планы, содержащихся в технических паспортах расположенных на земельных участках объектов недвижимости, планово-картографические материалы. документы о правах на землю и иные документы, содержащие сведения о местоположении границ земельных участков (материалы инвентаризации - межевания земельных участков).



При разработке проекта межевания территории использованы следующие исходные данные:

- «Проект планировки совмещенный с проектом межевания территории района Суханово для размещения малоэтажной застройки в г. Березники», шифр проекта Г-15/2013-ПП, дата подготовки проекта 2013г.

- Проект внесения изменений в проект планировки территории, совмещенный с проектом межевания территории, района Суханово, для размещения малоэтажной застройки в г. Березники, дата подготовки 2017г.

- Кадастровый план территории кадастрового квартала 59:03:0700001;
- Кадастровый план территории кадастрового квартала 59:03:0700008;
- Кадастровый план территории кадастрового квартала 59:03:0700009;
- Кадастровый план территории кадастрового квартала 59:03:0000000.

### **1.1.2. Общая характеристика объекта проектирования**

Разработка проекта межевания территории осуществляется в отношении кадастровых кварталов 59:03:0700008, 59:03:0700009, и части кадастрового квартала 59:03:0700001, расположенного в границах населенного пункта г. Березники, городского округа Город Березники Пермского края.

В соответствии с Правилами землепользования и застройки муниципального образования «Город Березники», утвержденными постановлением администрации г. Березники от 13.08.2021 № 01-02-1044 (далее ПЗЗ), территория, в отношении которой разрабатывается проект внесения изменений в ПМТ, расположена во временно непригодной для застройки, ограниченно пригодной для застройки (подрабатываемой) зоне и в зоне над затопленными горными выработками.

Местоположение территории кадастрового квартала представлено на рисунке 1, местоположение территории проектирования представлено на рисунке 2.



Рис. 1 Местоположение территории кадастровых кварталов 59:03:0700008, 59:03:0700009, и части кадастрового квартала 59:03:0700001



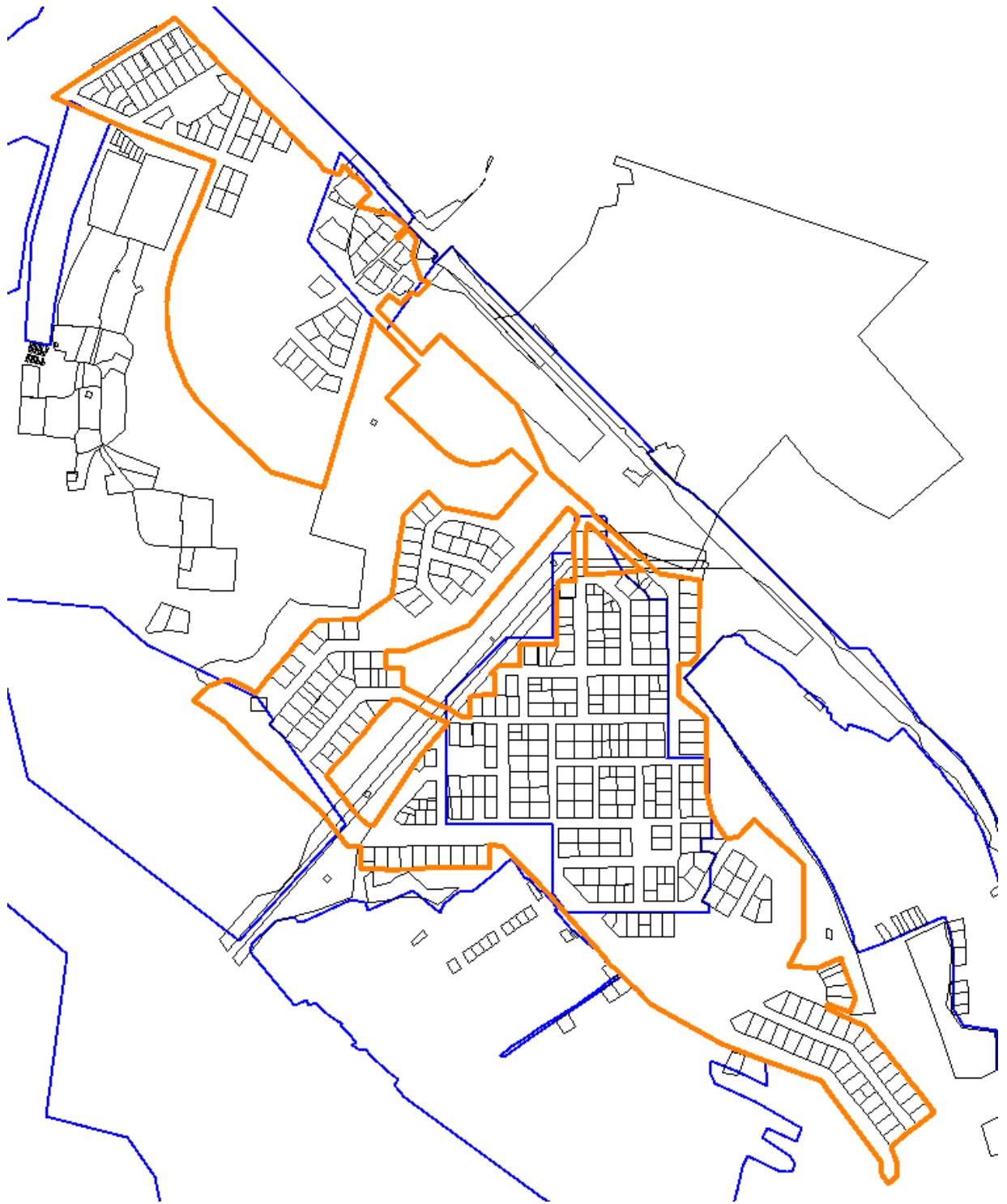


Рис. 2 Местоположение территории проектирования

Площадь территории в утвержденных границах проектирования составляет 1205489,1 кв.м. (120,55 га).

Рассматриваемая территория является застроенной, имеется сложившееся землепользование, представленное в основном такими видами использования как Для индивидуального жилищного строительства, Земельные участки (территории) общего пользования.

Фрагмент карты градостроительного зонирования г. Березники представлен на рисунке 3.

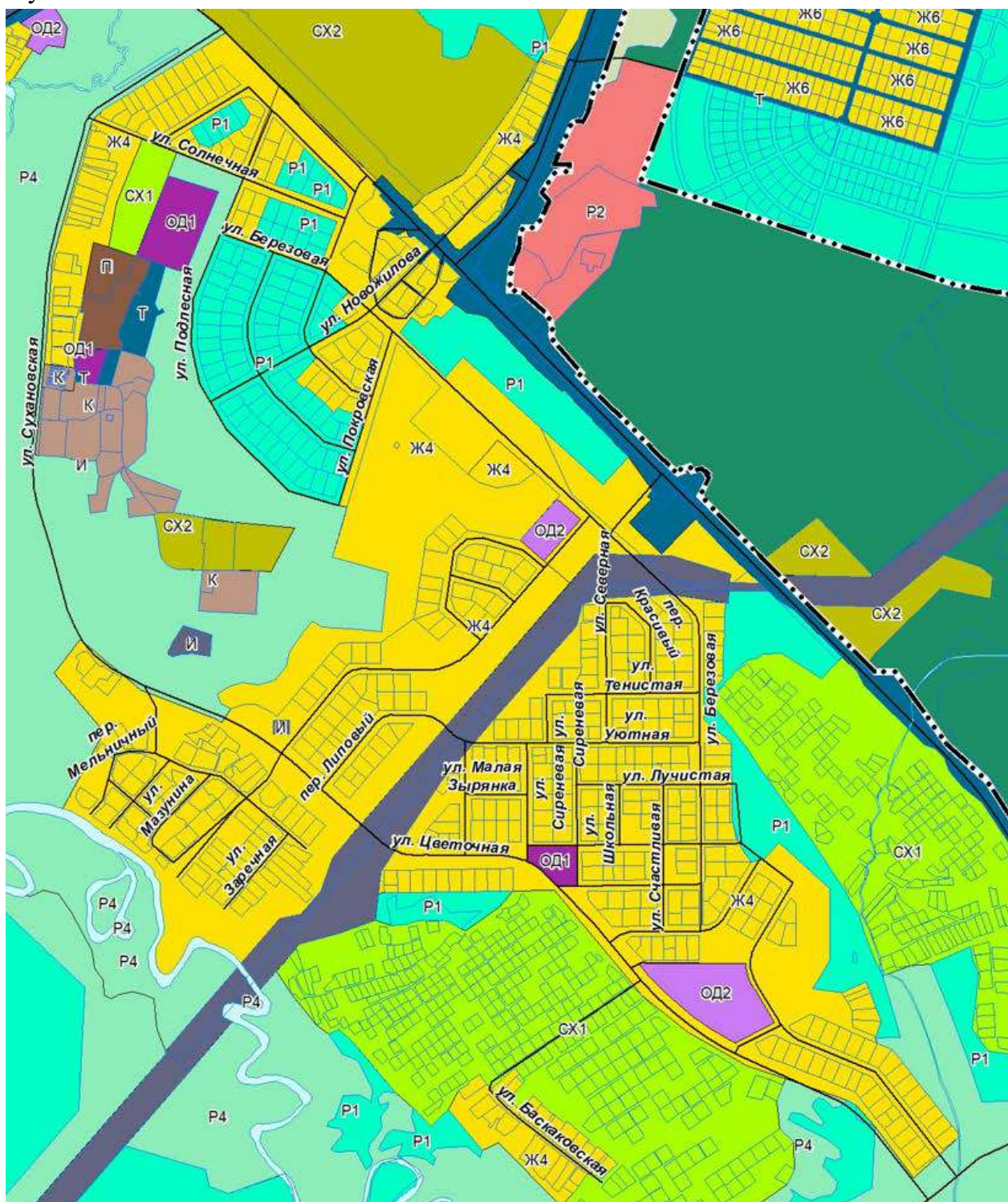


Рис.3 Фрагмент карты градостроительного зонирования г. Березники

В соответствии с ПЗЗ, рассматриваемая территория расположена в границах территориальных зон: Ж4 (Зона застройки индивидуальными жилыми домами (для территории города Березники)), ОД1 (Многофункциональная общественно-деловая зона), ОД2 (Зона специализированной общественной застройки), Р1 (Зона озелененных территорий общего пользования).

В жилых зонах допускается размещение отдельно стоящих, встроенных или пристроенных объектов социального и коммунально-бытового назначения, объектов здравоохранения, объектов дошкольного, начального общего и среднего общего образования, культовых зданий, стоянок автомобильного транспорта, гаражей, объектов, связанных с проживанием граждан и не оказывающих негативного воздействия на окружающую среду. В состав жилых зон могут включаться также территории, предназначенные для ведения садоводства.

В границах проектируемой территории выявлены:

- 402 земельных участка, местоположение границ которых установлено ранее в результате выполнения работ по межеванию земельных участков,
- 4 ранее учтенных земельных участков, местоположение границ которых не установлено в соответствии с требованиями земельного законодательства.

Подробная информация о земельных участках, расположенных в границах проектируемой территории, приведена в таблице 3 «Перечень и сведения о площади и виде разрешенного использования земельных участков фактического землепользования».

### **1.1.3. Описание предлагаемых проектных решений**

С учетом произведенных измерений и результата анализа имеющихся документов об объектах недвижимости, расположенных в пределах кадастровых кварталов 59:03:0700008, 59:03:0700009, и части кадастрового квартала 59:03:0700001, проектом внесения изменений в проект межевания территории предлагается:

1. Актуализировать сведения о земельных участках, расположенных на территории кадастровых кварталов 59:03:0700008, 59:03:0700009, и части кадастрового квартала 59:03:0700001, согласно сведениям Единого государственного реестра недвижимости;

2. Внести изменения в существующие красные линии с учетом сформированных земельных участков, с учетом требуемой ширины проезжей части существующих улиц и проездов и предусмотренных проектом изменяемых границ земельных участков. Координаты поворотных точек утверждаемых красных линий приведены в таблице 6 «Ведомость координат поворотных точек утверждаемых красных линий»;

3. В отношении земельных участков, местоположение границ которых не установлено в соответствии с требованиями земельного законодательства, в том числе в случае, если местоположение границ характерных точек границ земельных участков определено с точностью ниже нормативной (для земельных участков, отнесенных к землям населенных пунктов эта величина составляет – 0,1 м), установить местоположение границ таких земельных участков исходя из сведений, содержащихся в документах, подтверждающих право на земельные участки, документах, определявших местоположение границ земельных участков при образовании, в соответствии с фактическим положением границ на местности.



4. Сформировать с учетом актуализированных сведений о земельных участках согласно сведениям Единого государственного реестра недвижимости:

- земельные участки из земель, находящихся в государственной собственности;
- земельные участки путем перераспределения земельных участков и земель государственной собственности. Подробная информация об образуемых земельных участках представлена в таблице 4.

Проектом межевания территории предусматривается уточнение земельных участков. Указанная информация представлена в таблице 3, графическая часть отображена на чертеже межевания территории.

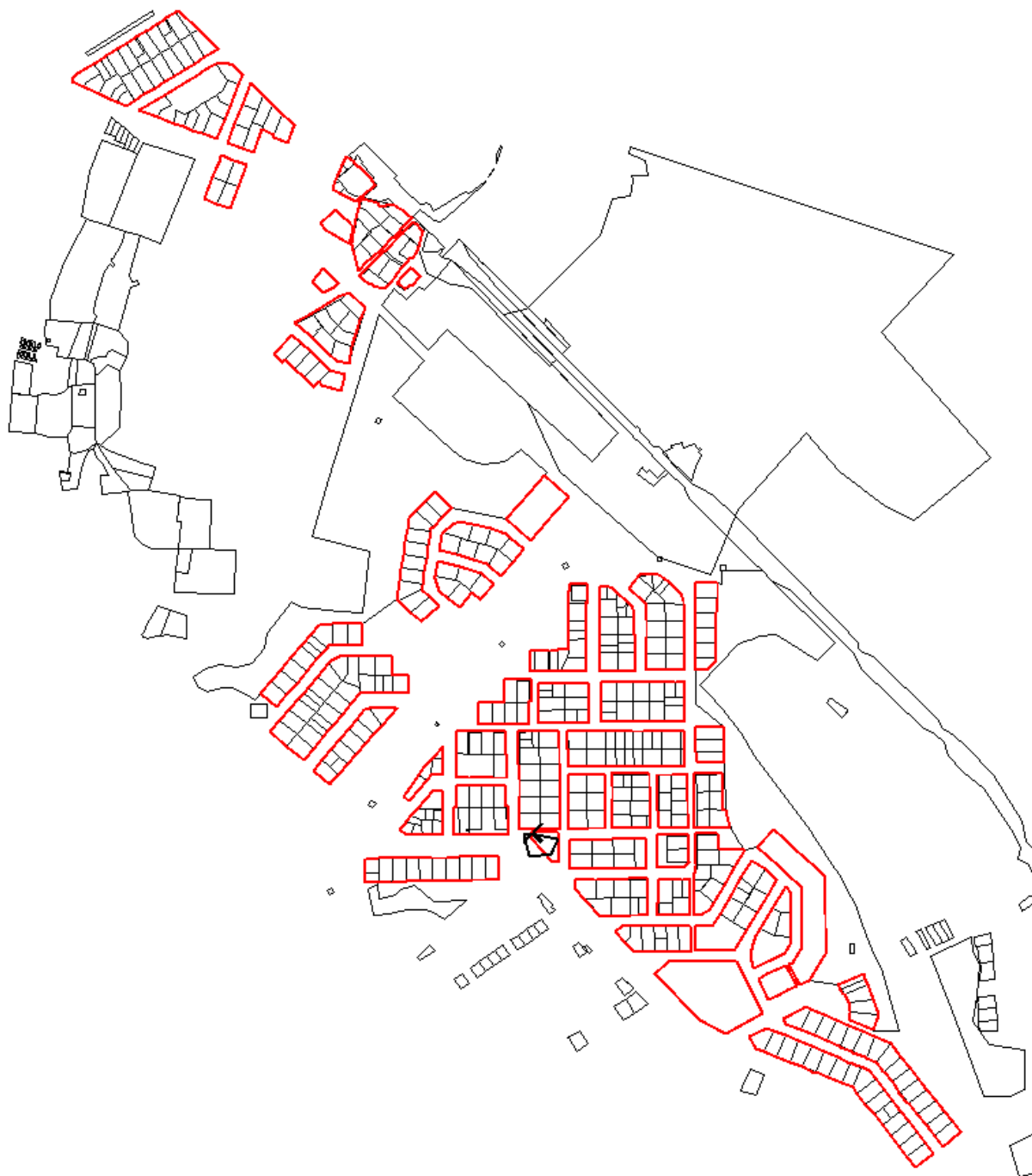


Рис.4 Местоположение существующих и изменяемых красных линий

#### 1.1.4. Установление публичных сервитутов, обременений

В пределах территории кадастрового квартала кадастровых кварталов 59:03:0700008, 59:03:0700009, и части кадастрового квартала 59:03:0700001 объекты культурного наследия, включенные в единый государственный реестр, либо выявленные объекты культурного наследия отсутствуют.

Проектом межевания не устанавливаются границы зон с особыми условиями использования территорий и границы зон действия публичных сервитутов в связи с тем, что земельные участки, формируемые под линии электропередачи, автодороги не запрещают использование земельных участков по их назначению и не ограничивают прав собственников земельных участков.

В соответствии со ст. 90 Земельного Кодекса Российской Федерации на земельные участки, где размещены подземные объекты трубопроводного транспорта, относящиеся к линейным объектам, оформление прав собственников объектов трубопроводного транспорта, относящиеся к линейным объектам, оформление прав собственников объектов трубопроводного транспорта в порядке, установленном ст. 90 ЗК РФ не требуется. У собственников земельных участков возникают ограничения прав в связи с установление охранных зон таких объектов.

В соответствии с СНиП 2.07-01089: «Все инженерные сети: электроснабжение, водоснабжение, канализация, линии связи, газоснабжения) необходимо обеспечить санитарными и охранными зонами в избежание несчастных случаев, аварий и прочих возможных неисправностей».

Основания для установления сервитутов представлены в таблице 1.

Таблица 1

Наименование документа	Наименование ЗОУИТ	Размер зоны, м
Постановление правительства РФ №160 от 24.02.2009г. «О порядке установления охранных зон объектов электрического хозяйства и особых условиях использования земельных участков, расположенных в границах таких зон»	Охранная зона ВЛ 110 кВ	20 с каждой стороны
Постановление правительства РФ №160 от 24.02.2009г. «О порядке установления охранных зон объектов электрического хозяйства и особых условиях использования земельных участков, расположенных в границах таких зон»	Охранная зона ВЛ 220 кВ	25 с каждой стороны

Информация о зонах с особыми условиями использования территории, установленными в границах проектирования, приведена в таблице 2.

Таблица 2

Номер зоны	Наименование зоны	Тип зоны
59:00-6.1819	Публичный сервитут в целях размещения объекта электросетевого хозяйства "ВЛ-110кВ Люзень-ТЭЦ-4"	Зона публичного сервитута
59:03-6.204	охранная зона ЛЭП №2 ОТ РУ ДО САДА №107, ЛЭП №4 ОТ РСЦ ДО НАСОСНОЙ ШЛАМОХРАНИЛИЩА, ЛЭП №3 ОТ ПУ 14 ДО РАССОЛОСБОРНИКА	Охранная зона инженерных коммуникаций
59:00-6.853	Охранная зона газопровода высокого давления II категории ГРС-3-ТЭЦ-10". Кадастровый номер сооружения 59:03:0000000:2335	Охранная зона инженерных коммуникаций
59:00-6.1540	ОХРАННАЯ ЗОНА ВЛ 220 КВ ПС «СЕВЕРНАЯ» - ПС «СТРОГАНОВСКАЯ», КЛ 220 КВ	Охранная зона инженерных коммуникаций
59:00-6.1852	Охранная зона ВЛ-110кВ ТЭЦ-10-ТЭЦ-4 ц.1,2, ВЛ-110кВ Люзень-ТЭЦ-4, ВЛ-110кВ Яйва-ТЭЦ-10, ВЛ-110кВ Люзень-ТЭЦ-4	Охранная зона инженерных коммуникаций
59:37-6.96	Охранная зона линейно-кабельного сооружения ВОЛС «г.Пермь-г.Березники» Усольского района Пермского края	Охранная зона линий и сооружений связи и линий и сооружений радиодиффузии
59:03-6.619	Санитарно-защитная зона для проектируемого объекта двухэтажное здание пассажирской автостанции	Санитарно-защитная зона предприятий, сооружений и иных объектов
59:00-6.2023	Санитарно-защитная зона для АЗС № 59053 ООО «Лукойл-Уралнефтепродукт», расположенной на земельном участке с кадастровым номером 59:37:1860101:2 по адресу: Российская Федерация, Пермский край, г.о. город Березники, г Березники, тер. АЗС № 59-053, з/у 1	Санитарно-защитная зона предприятий, сооружений и иных объектов
59:37-6.1099	Санитарно-защитная зона для площадки КНС "Новожилово" ООО "Березниковская водоснабжающая компания"	Санитарно-защитная зона предприятий, сооружений и иных объектов
59:00-6.735	Водоохранная зона малых рек, впадающих в Камское водохранилище на территории Пермского края, Часть 31	Водоохранная зона
59:00-6.730	Водоохранная зона малых рек, впадающих в Камское водохранилище на территории Пермского края, Часть 30	Водоохранная зона
59:00-6.710	Прибрежная защитная полоса малых рек, впадающих в Камское водохранилище на территории Пермского края, Часть 30	Прибрежная защитная полоса
59:00-6.714	Прибрежная защитная полоса малых рек, впадающих в Камское водохранилище на территории Пермского края, Часть 31	Прибрежная защитная полоса



### 1.1.5. Перечень и сведения о площади и виде разрешенного использования земельных участков фактического землепользования

Таблица 3

Номер зу в соответствии с чертежом межевания	Кадастровый номер	Правовое положение	Адрес	ВРИ	Площадь ЕГРН, кв.м	Площадь ПМТ, кв.м	Комментарий
:1044	59:03:0700001:1044	Собственность	Российская Федерация, Пермский край, г.о. г. Березники, г. Березники, ул. Радужная, 18	для индивидуального жилищного строительства	1460	-	Местоположение границ зу установлено, границы зу не изменяются
:1045	59:03:0700001:1045	Собственность	Российская Федерация, Пермский край, г.о. город Березники, г. Березники, ул. Солнечная, з/у 21	для индивидуального жилищного строительства	1460	-	Местоположение границ зу установлено, границы зу не изменяются
:1046	59:03:0700001:1046	Собственность	Пермский край, г. Березники, ул. Подлесная, 2	для индивидуального жилищного строительства	1467	-	Местоположение границ зу установлено, границы зу не изменяются
:1047	59:03:0700001:1047	Собственность	Пермский край, г. Березники, в районе Суханово, позиция 36	для индивидуального жилищного строительства	1467	-	Местоположение границ зу установлено, границы зу не изменяются
:1048	59:03:0700001:1048	Собственность	Российская Федерация, Пермский край, г.о. город Березники, г. Березники, ул. Подлесная, з/у 1	для индивидуального жилищного строительства	1476	-	Местоположение границ зу установлено, границы зу не изменяются
:1049	59:03:0700001:1049	Собственность	Пермский край, г. Березники, в районе Суханово, позиция 54	Для индивидуального жилищного строительства	1476	-	Местоположение границ зу установлено, границы зу не изменяются
:1050	59:03:0700001:1050	Собственность	Российская Федерация, Пермский край, г.о. город Березники, г. Березники, ул. Солнечная, з/у 19	для индивидуального жилищного строительства	1467	-	Местоположение границ зу установлено, границы зу не изменяются
:1051	59:03:0700001:1051	Собственность	Российская Федерация, Пермский край, г.о. город Березники, г. Березники, ул. Солнечная, з/у 4	для индивидуального жилищного строительства	1476	-	Местоположение границ зу установлено, границы зу не изменяются
:1052	59:03:0700001:1052	Собственность	Пермский край, г. Березники, в районе Суханово, позиция 181	для индивидуального жилищного строительства	1425	-	Местоположение границ зу установлено, границы зу не изменяются
:1053	59:03:0700001:1053	Собственность	Российская Федерация, Пермский край, г.о. город Березники, г. Березники, ул. Леонида Старкова, з/у 3	для индивидуального жилищного строительства	1413	-	Местоположение границ зу установлено, границы зу не изменяются
:1054	59:03:0700001:1054	Собственность	Российская Федерация, Пермский край, г.о. город Березники, г. Березники, ул. Радужная, 16	для индивидуального жилищного строительства	1460	-	Местоположение границ зу установлено, границы зу не изменяются
:1055	59:03:0700001:1055	Собственность	Пермский край, г. Березники, в районе Суханово, позиция 188	для индивидуального жилищного строительства	1408	-	Местоположение границ зу установлено, границы зу не изменяются
:1056	59:03:0700001:1056	Собственность	Пермский край, г. Березники, в районе Суханово, позиция 39	для индивидуального жилищного	1460	-	Местоположение границ зу установлено, границы зу не изменяются

Номер зу в соответствии с чертежом межевания	Кадастровый номер	Правовое положение	Адрес	ВРИ	Площадь ЕГРН, кв.м	Площадь ПМТ, кв.м	Комментарий
				строительства			
:1057	59:03:0700001:1057	Собственность	Пермский край, г. Березники, в районе Суханово, позиция 47	для индивидуального жилищного строительства	1416	-	Местоположение границ зу установлено, границы зу не изменяются
:1058	59:03:0700001:1058	Собственность	Российская Федерация, Пермский край, г.о. город Березники, г. Березники, ул. Солнечная, з/у 17	для индивидуального жилищного строительства	1446	-	Местоположение границ зу установлено, границы зу не изменяются
:1059	59:03:0700001:1059	Собственность	Пермский край, г. Березники, ул. Подлесная, 3	для индивидуального жилищного строительства	1418	-	Местоположение границ зу установлено, границы зу не изменяются
:1060	59:03:0700001:1060	Собственность	Пермский край, г. Березники, в районе Суханово, позиция 21	для индивидуального жилищного строительства	1411	-	Местоположение границ зу установлено, границы зу не изменяются
:1062	59:03:0700001:1062	Собственность	Пермский край, г. Березники, в районе Суханово, позиция 30	для индивидуального жилищного строительства	1500	-	Местоположение границ зу установлено, границы зу не изменяются
:1063	59:03:0700001:1063	Собственность	Российская Федерация, Пермский край, г.о. город Березники, г. Березники, ул. Рябиновая, з/у 20	для индивидуального жилищного строительства	1454	-	Местоположение границ зу установлено, границы зу не изменяются
:1064	59:03:0700001:1064	Собственность	Пермский край, г. Березники, в районе Суханово, позиция 189	для индивидуального жилищного строительства	1500	-	Местоположение границ зу установлено, границы зу не изменяются
:1065	59:03:0700001:1065	Собственность	Пермский край, г. Березники, в районе Суханово, позиция 190	для индивидуального жилищного строительства	1500	-	Местоположение границ зу установлено, границы зу не изменяются
:1066	59:03:0700001:1066	Собственность	Пермский край, г. Березники, в районе Суханово, позиция 198	для индивидуального жилищного строительства	1433	-	Местоположение границ зу установлено, границы зу не изменяются
:1067	59:03:0700001:1067	Собственность	Пермский край, г. Березники, в районе Суханово, позиция 199	для индивидуального жилищного строительства	1420	-	Местоположение границ зу установлено, границы зу не изменяются
:1068	59:03:0700001:1068	Собственность	Российская Федерация, Пермский край, г.о. город Березники, г. Березники, ул. Этюдная, з/у 3	для индивидуального жилищного строительства	1411	-	Местоположение границ зу установлено, границы зу не изменяются
:1069	59:03:0700001:1069	Собственность	Российская Федерация, Пермский край, г.о. город Березники, г. Березники, пер. Липовый, з/у 8	для индивидуального жилищного строительства	1400	-	Местоположение границ зу установлено, границы зу не изменяются
:1070	59:03:0700001:1070	Собственность	Пермский край, г. Березники, в районе Суханово, позиция 201	для индивидуального жилищного строительства	1443	-	Местоположение границ зу установлено, границы зу не изменяются
:1071	59:03:0700001:1071	Собственность	Пермский край, г. Березники, в районе Суханово, позиция 202	для индивидуального жилищного строительства	1500	-	Местоположение границ зу установлено, границы зу не изменяются
:1072	59:03:0700001:1072	Собственность	Российская Федерация, Пермский	для индивидуального	1407	-	Местоположение границ зу установлено,

Номер зу в соответствии с чертежом межевания	Кадастровый номер	Правовое положение	Адрес	ВРИ	Площадь ЕГРН, кв.м	Площадь ПМТ, кв.м	Комментарий
			край, г.о. город Березники, г Березники, ул Рябиновая, з/у 4	жилищного строительства			границы зу не изменяются
:1073	59:03:0700001:1073	Собственность	Пермский край, г. Березники, в районе Суханово, позиция 223	для индивидуального жилищного строительства	1432	-	Местоположение границ зу установлено, границы зу не изменяются
:1074	59:03:0700001:1074	Собственность	Пермский край, г. Березники, в районе Суханово, позиция 222	для индивидуального жилищного строительства	1516	-	Местоположение границ зу установлено, границы зу не изменяются
:1075	59:03:0700001:1075	Собственность	Пермский край, г. Березники, в районе Суханово, позиция 219	для индивидуального жилищного строительства	1430	-	Местоположение границ зу установлено, границы зу не изменяются
:1076	59:03:0700001:1076	Собственность	Пермский край, г. Березники, в районе Суханово, позиция 236	для индивидуального жилищного строительства	1435	-	Местоположение границ зу установлено, границы зу не изменяются
:1078	59:03:0700001:1078	Собственность	Российская Федерация, Пермский край, г.о. город Березники, г. Березники, ул. Рябиновая, з/у 18	для индивидуального жилищного строительства	1454	-	Местоположение границ зу установлено, границы зу не изменяются
:1079	59:03:0700001:1079	Собственность	Российская Федерация, Пермский край, г.о. город Березники, г. Березники, ул. Рябиновая, з/у 22	для индивидуального жилищного строительства	1488	-	Местоположение границ зу установлено, границы зу не изменяются
:1080	59:03:0700001:1080	Собственность	Пермский край, г. Березники, в районе Суханово, позиция 213	для индивидуального жилищного строительства	1444	-	Местоположение границ зу установлено, границы зу не изменяются
:1081	59:03:0700001:1081	Собственность	Российская Федерация, Пермский край, г.о. город Березники, г. Березники, ул. Рябиновая, з/у 10	для индивидуального жилищного строительства	1401	-	Местоположение границ зу установлено, границы зу не изменяются
:1082	59:03:0700001:1082	Собственность	Пермский край, г. Березники, в районе Суханово, позиция 203	для индивидуального жилищного строительства	1448	-	Местоположение границ зу установлено, границы зу не изменяются
:1083	59:03:0700001:1083	Собственность	Российская Федерация, Пермский край, г.о. город Березники, г. Березники, пер. Липовый, з/у 5	для индивидуального жилищного строительства	1402	-	Местоположение границ зу установлено, границы зу не изменяются
:1084	59:03:0700001:1084	Собственность	Пермский край, г. Березники, в районе Суханово, позиция 197	для индивидуального жилищного строительства	1425	-	Местоположение границ зу установлено, границы зу не изменяются
:1085	59:03:0700001:1085	Собственность	Пермский край, г. Березники, в районе Суханово, позиция 194	для индивидуального жилищного строительства	1400	-	Местоположение границ зу установлено, границы зу не изменяются
:1086	59:03:0700001:1086	Собственность	Пермский край, г. Березники, в районе Суханово, позиция 196	для индивидуального жилищного строительства	1447	-	Местоположение границ зу установлено, границы зу не изменяются
:1087	59:03:0700001:1087	Собственность	Пермский край, г. Березники, в районе Суханово, позиция 193	для индивидуального жилищного строительства	1400	-	Местоположение границ зу установлено, границы зу не изменяются

Номер зу в соответствии с чертежом межевания	Кадастровый номер	Правовое положение	Адрес	ВРИ	Площадь ЕГРН, кв.м	Площадь ПМТ, кв.м	Комментарий
:1088	59:03:0700001:1088	Собственность	Пермский край, г. Березники, в районе Суханово, позиция 195	для индивидуального жилищного строительства	1424	-	Местоположение границ зу установлено, границы зу не изменяются
:1089	59:03:0700001:1089	Собственность	Пермский край, г. Березники, в районе Суханово, позиция 220	для индивидуального жилищного строительства	1413	-	Местоположение границ зу установлено, границы зу не изменяются
:1090	59:03:0700001:1090	Собственность	Пермский край, г. Березники, в районе Суханово, позиция 211	для индивидуального жилищного строительства	1500	-	Местоположение границ зу установлено, границы зу не изменяются
:1091	59:03:0700001:1091	Собственность	Пермский край, г. Березники, в районе Суханово, позиция 212	для индивидуального жилищного строительства	1453	-	Местоположение границ зу установлено, границы зу не изменяются
:1092	59:03:0700001:1092	Собственность	Пермский край, г. Березники, в районе Суханово, позиция 207	для индивидуального жилищного строительства	1492	-	Местоположение границ зу установлено, границы зу не изменяются
:1094	59:03:0700001:1094	Собственность	Пермский край, г. Березники, в районе Суханово, позиция 205	для индивидуального жилищного строительства	1418	-	Местоположение границ зу установлено, границы зу не изменяются
:1095	59:03:0700001:1095	Собственность	Пермский край, г. Березники, в районе Суханово, позиция 204	для индивидуального жилищного строительства	1415	-	Местоположение границ зу установлено, границы зу не изменяются
:1097	59:03:0700001:1097	Собственность	Пермский край, г. Березники, в районе Суханово, позиция 243	для индивидуального жилищного строительства	1423	-	Местоположение границ зу установлено, границы зу не изменяются
:1098	59:03:0700001:1098	Собственность	Пермский край, г. Березники, в районе Суханово, позиция 228	для индивидуального жилищного строительства	1465	-	Местоположение границ зу установлено, границы зу не изменяются
:1099	59:03:0700001:1099	Собственность	Пермский край, г. Березники, в районе Суханово, позиция 227	для индивидуального жилищного строительства	1495	-	Местоположение границ зу установлено, границы зу не изменяются
:1100	59:03:0700001:1100	Собственность	Пермский край, г. Березники, в районе Суханово, позиция 230	для индивидуального жилищного строительства	1429	-	Местоположение границ зу установлено, границы зу не изменяются
:1101	59:03:0700001:1101	Собственность	Российская Федерация, Пермский край, г.о. город Березники, г. Березники, пер. Липовый, з/у 11	для индивидуального жилищного строительства	1431	-	Местоположение границ зу установлено, границы зу не изменяются
:1103	59:03:0700001:1103	Собственность	Российская Федерация, Пермский край, г.о. город Березники, г. Березники, пер Липовый, з/у 9	для индивидуального жилищного строительства	1500	-	Местоположение границ зу установлено, границы зу не изменяются
:1104	59:03:0700001:1104	Собственность	Российская Федерация, Пермский край, г.о. Город Березники, г. Березники, ул. Солнечная, з/у 1	для индивидуального жилищного строительства	1419	-	Местоположение границ зу установлено, границы зу не изменяются
:1105	59:03:0700001:1105	Собственность	Пермский край, г. Березники, ул. Радужная, 15	для индивидуального жилищного	1491	-	Местоположение границ зу установлено, границы зу не изменяются

Номер зу в соответствии с чертежом межевания	Кадастровый номер	Правовое положение	Адрес	ВРИ	Площадь ЕГРН, кв.м	Площадь ПМТ, кв.м	Комментарий
				строительства			
:1106	59:03:0700001:1106	Собственность	Пермский край, г. Березники, в районе Суханово, позиция 3	для индивидуального жилищного строительства	1410	-	Местоположение границ зу установлено, границы зу не изменяются
:1107	59:03:0700001:1107	Собственность	Пермский край, г. Березники, ул. Сухановская, 1д	для индивидуального жилищного строительства	1412	-	Местоположение границ зу установлено, границы зу не изменяются
:1109	59:03:0700001:1109	Собственность	Российская Федерация, Пермский край, г.о. город Березники, г. Березники, ул. Сухановская, з/у 1ж	для индивидуального жилищного строительства	1414	-	Местоположение границ зу установлено, границы зу не изменяются
:1110	59:03:0700001:1110	Собственность	Пермский край, г. Березники, в районе Суханово, позиция 7	для индивидуального жилищного строительства	1416	-	Местоположение границ зу установлено, границы зу не изменяются
:1112	59:03:0700001:1112	Собственность	Пермский край, г. Березники, ул. Сухановская, 1л	для индивидуального жилищного строительства	1419	-	Местоположение границ зу установлено, границы зу не изменяются
:1113	59:03:0700001:1113	Собственность	Российская Федерация, Пермский край, г.о. город Березники, г. Березники, ул. Солнечная, з/у 5	для индивидуального жилищного строительства	1412	-	Местоположение границ зу установлено, границы зу не изменяются
:1115	59:03:0700001:1115	Собственность	Пермский край, г. Березники, в районе Суханово, позиция 13	для индивидуального жилищного строительства	1411	-	Местоположение границ зу установлено, границы зу не изменяются
:1116	59:03:0700001:1116	Собственность	Российская Федерация, Пермский край, г.о. г. Березники, г. Березники, ул. Радужная, уч. №3.	для индивидуального жилищного строительства	1415	-	Местоположение границ зу установлено, границы зу не изменяются
:1117	59:03:0700001:1117	Собственность	Пермский край, г. Березники, в районе Суханово, позиция 15	для индивидуального жилищного строительства	1417	-	Местоположение границ зу установлено, границы зу не изменяются
:1118	59:03:0700001:1118	Собственность	Пермский край, г. Березники, в районе Суханово, позиция 16	для индивидуального жилищного строительства	1421	-	Местоположение границ зу установлено, границы зу не изменяются
:1119	59:03:0700001:1119	Собственность	Российская Федерация, Пермский край, г.о. город Березники, г. Березники, ул. Радужная, з/у 9	для индивидуального жилищного строительства	1424	-	Местоположение границ зу установлено, границы зу не изменяются
:1120	59:03:0700001:1120	Собственность	Пермский край, г. Березники, в районе Суханово, позиция 18	для индивидуального жилищного строительства	1427	-	Местоположение границ зу установлено, границы зу не изменяются
:1121	59:03:0700001:1121	Собственность	Пермский край, г. Березники, в районе Суханово, позиция 19	для индивидуального жилищного строительства	1430	-	Местоположение границ зу установлено, границы зу не изменяются
:1123	59:03:0700001:1123	Собственность	Пермский край, г. Березники, в районе Суханово, позиция 238	для индивидуального жилищного строительства	1363	-	Местоположение границ зу установлено, границы зу не изменяются
:1125	59:03:0700001:1125	Собственность	Пермский край, г. Березники, в районе	для индивидуального	1400	-	Местоположение границ зу установлено,

Номер зу в соответствии с чертежом межевания	Кадастровый номер	Правовое положение	Адрес	ВРИ	Площадь ЕГРН, кв.м	Площадь ПМТ, кв.м	Комментарий
			Суханово, позиция 240	жилищного строительства			границы зу не изменяются
:1126	59:03:0700001:1126	Собственность	Российская Федерация, Пермский край, г.о. город Березники, г Березники, пер Липовый, з/у 6	для индивидуального жилищного строительства	1400	-	Местоположение границ зу установлено, границы зу не изменяются
:1127	59:03:0700001:1127	Собственность	Пермский край, г. Березники, в районе Суханово, позиция 294	для индивидуального жилищного строительства	1500	-	Местоположение границ зу установлено, границы зу не изменяются
:1128	59:03:0700001:1128	Собственность	Пермский край, г. Березники, в районе Суханово, позиция 296	для индивидуального жилищного строительства	1500	-	Местоположение границ зу установлено, границы зу не изменяются
:1129	59:03:0700001:1129	Собственность	Пермский край, г. Березники, в районе Суханово, позиция 325	для индивидуального жилищного строительства	1409	-	Местоположение границ зу установлено, границы зу не изменяются
:1130	59:03:0700001:1130	Собственность	Пермский край, г. Березники, в районе Суханово, позиция 295	для индивидуального жилищного строительства	1500	-	Местоположение границ зу установлено, границы зу не изменяются
:1131	59:03:0700001:1131	Собственность	Пермский край, г. Березники, ул. Радужная, 12	для индивидуального жилищного строительства	1423	-	Местоположение границ зу установлено, границы зу не изменяются
:1132	59:03:0700001:1132	Собственность	Пермский край, г. Березники, в районе Суханово, позиция 326	для индивидуального жилищного строительства	1410	-	Местоположение границ зу установлено, границы зу не изменяются
:1133	59:03:0700001:1133	Собственность	Пермский край, г. Березники, в районе Суханово, позиция 324	для индивидуального жилищного строительства	1407	-	Местоположение границ зу установлено, границы зу не изменяются
:1134	59:03:0700001:1134	Собственность	Российская Федерация, Пермский край, г.о. город Березники, г. Березники, ул. Цветочная, з/у 19	для индивидуального жилищного строительства	1411	-	Местоположение границ зу установлено, границы зу не изменяются
:1135	59:03:0700001:1135	Собственность	Пермский край, г. Березники, в районе Суханово, позиция 330	для индивидуального жилищного строительства	1415	-	Местоположение границ зу установлено, границы зу не изменяются
:1137	59:03:0700001:1137	Собственность	Пермский край, г. Березники, в районе Суханово, позиция 328	для индивидуального жилищного строительства	1412	-	Местоположение границ зу установлено, границы зу не изменяются
:1138	59:03:0700001:1138	Собственность	Пермский край, г. Березники, в районе Суханово, позиция 329	для индивидуального жилищного строительства	1413	-	Местоположение границ зу установлено, границы зу не изменяются
:1139	59:03:0700001:1139	Собственность	Пермский край, г. Березники, в районе Суханово, позиция 266	для индивидуального жилищного строительства	1427	-	Местоположение границ зу установлено, границы зу не изменяются
:1140	59:03:0700001:1140	Собственность	Российская Федерация, Пермский край, г.о. город Березники, г. Березники, ул. Березовая, з/у 72	для индивидуального жилищного строительства	1475	-	Местоположение границ зу установлено, границы зу не изменяются

Номер зу в соответствии с чертежом межевания	Кадастровый номер	Правовое положение	Адрес	ВРИ	Площадь ЕГРН, кв.м	Площадь ПМТ, кв.м	Комментарий
:1141	59:03:0700001:1141	Собственность	Пермский край, г. Березники, в районе Суханово, позиция 331	для индивидуального жилищного строительства	1425	-	Местоположение границ зу установлено, границы зу не изменяются
:1142	59:03:0700001:1142	Собственность	Российская Федерация, Пермский край, г.о. город Березники, г. Березники, ул. Цветочная, уч.№ 27	для индивидуального жилищного строительства	1406	1407	Местоположение границ зу установлено, требуется исправление реестровой ошибки
:1145	59:03:0700001:1145	Собственность	Пермский край, г. Березники, в районе Суханово, позиция 369	для индивидуального жилищного строительства	1500	-	Местоположение границ зу установлено, границы зу не изменяются
:1146	59:03:0700001:1146	Собственность	Пермский край, г. Березники, в районе Суханово, позиция 370	для индивидуального жилищного строительства	1442	-	Местоположение границ зу установлено, границы зу не изменяются
:1147	59:03:0700001:1147	Собственность	Российская Федерация, Пермский край, г.о. город Березники, г. Березники, ул. Павла Богословского, з/у 17	для индивидуального жилищного строительства	1500	-	Местоположение границ зу установлено, границы зу не изменяются
:1149	59:03:0700001:1149	Собственность	Пермский край, г. Березники, в районе Суханово, позиция 360	для индивидуального жилищного строительства	1413	-	Местоположение границ зу установлено, границы зу не изменяются
:1150	59:03:0700001:1150	Собственность	Российская Федерация, Пермский край, г.о. город Березники, г. Березники, ул. Павла Богословского, з/у 16	для индивидуального жилищного строительства	1410	-	Местоположение границ зу установлено, границы зу не изменяются
:1151	59:03:0700001:1151	Собственность	Пермский край, г. Березники, в районе Суханово, позиция 371	для индивидуального жилищного строительства	1432	-	Местоположение границ зу установлено, границы зу не изменяются
:1152	59:03:0700001:1152	Собственность	Пермский край, г. Березники, в районе Суханово, позиция 364	для индивидуального жилищного строительства	1410	-	Местоположение границ зу установлено, границы зу не изменяются
:1153	59:03:0700001:1153	Собственность	Пермский край, г. Березники, в районе Суханово, позиция 367	для индивидуального жилищного строительства	1438	-	Местоположение границ зу установлено, границы зу не изменяются
:1154	59:03:0700001:1154	Собственность	Пермский край, г. Березники, ул. Павла Богословского, 10	для индивидуального жилищного строительства	1410	-	Местоположение границ зу установлено, границы зу не изменяются
:1155	59:03:0700001:1155	Собственность	Пермский край, г. Березники, ул. Прохладная, 27	для индивидуального жилищного строительства	1412	-	Местоположение границ зу установлено, границы зу не изменяются
:1157	59:03:0700001:1157	Собственность	Пермский край, г. Березники, в районе Суханово, позиция 424	для индивидуального жилищного строительства	1410	-	Местоположение границ зу установлено, границы зу не изменяются
:1158	59:03:0700001:1158	Собственность	Российская Федерация, Пермский край, г.о. Город Березники, г. Березники, ул. Прохладная, з/у 37	для индивидуального жилищного строительства	1410	-	Местоположение границ зу установлено, границы зу не изменяются

Номер зу в соответствии с чертежом межевания	Кадастровый номер	Правовое положение	Адрес	ВРИ	Площадь ЕГРН, кв.м	Площадь ПМТ, кв.м	Комментарий
:1159	59:03:0700001:1159	Собственность	Российская Федерация, Пермский край, г.о. город Березники, г. Березники, ул. Прохладная, з/у 41	для индивидуального жилищного строительства	1405	-	Местоположение границ зу установлено, границы зу не изменяются
:1160	59:03:0700001:1160	Собственность	Российская Федерация, Пермский край, г.о. город Березники, г. Березники, ул. Прохладная, з/у 35	для индивидуального жилищного строительства	1410	-	Местоположение границ зу установлено, границы зу не изменяются
:1161	59:03:0700001:1161	Собственность	Пермский край, г. Березники, в районе Суханово, позиция 423	для индивидуального жилищного строительства	1410	-	Местоположение границ зу установлено, границы зу не изменяются
:1162	59:03:0700001:1162	Собственность	Пермский край, г. Березники, в районе Суханово, позиция 418	для индивидуального жилищного строительства	1410	-	Местоположение границ зу установлено, границы зу не изменяются
:1163	59:03:0700001:1163	Собственность	Пермский край, г. Березники, в районе Суханово, позиция 419	для индивидуального жилищного строительства	1410	-	Местоположение границ зу установлено, границы зу не изменяются
:1164	59:03:0700001:1164	Собственность	Пермский край, г. Березники, в районе Суханово, позиция 413	для индивидуального жилищного строительства	1419	-	Местоположение границ зу установлено, границы зу не изменяются
:1165	59:03:0700001:1165	Собственность	Российская Федерация, Пермский край, г.о. город Березники, г. Березники, ул. Прохладная, з/у 11	для индивидуального жилищного строительства	1490	-	Местоположение границ зу установлено, границы зу не изменяются
:1166	59:03:0700001:1166	Собственность	Пермский край, г. Березники, в районе Суханово, позиция 396	для индивидуального жилищного строительства	1451	-	Местоположение границ зу установлено, границы зу не изменяются
:1167	59:03:0700001:1167	Собственность	Пермский край, г. Березники, в районе Суханово, позиция 378	для индивидуального жилищного строительства	1413	-	Местоположение границ зу установлено, границы зу не изменяются
:1168	59:03:0700001:1168	Собственность	Пермский край, г. Березники, в районе Суханово, позиция 401	для индивидуального жилищного строительства	1478	-	Местоположение границ зу установлено, границы зу не изменяются
:1169	59:03:0700001:1169	Собственность	Пермский край, г. Березники, в районе Суханово, позиция 411	для индивидуального жилищного строительства	1420	-	Местоположение границ зу установлено, границы зу не изменяются
:1170	59:03:0700001:1170	Собственность	Пермский край, г. Березники, в районе Суханово, позиция 417	для индивидуального жилищного строительства	1410	-	Местоположение границ зу установлено, границы зу не изменяются
:1171	59:03:0700001:1171	Собственность	Пермский край, г. Березники, в районе Суханово, позиция 405	для индивидуального жилищного строительства	1423	-	Местоположение границ зу установлено, границы зу не изменяются
:1172	59:03:0700001:1172	Собственность	Пермский край, г. Березники, в районе Суханово, позиция 404	для индивидуального жилищного строительства	1478	-	Местоположение границ зу установлено, границы зу не изменяются
:1173	59:03:0700001:1173	Собственность	Пермский край, г. Березники, в районе Суханово, позиция 398	для индивидуального жилищного	1500	-	Местоположение границ зу установлено, границы зу не изменяются



Номер зу в соответствии с чертежом межевания	Кадастровый номер	Правовое положение	Адрес	ВРИ	Площадь ЕГРН, кв.м	Площадь ПМТ, кв.м	Комментарий
				строительства			
:1174	59:03:0700001:1174	Собственность	Пермский край, г. Березники, в районе Суханово, позиция 379	для индивидуального жилищного строительства	1410	-	Местоположение границ зу установлено, границы зу не изменяются
:1175	59:03:0700001:1175	Аренда	Пермский край, г. Березники, в районе Суханово, позиция 377	для индивидуального жилищного строительства	1408	-	Местоположение границ зу установлено, границы зу не изменяются
:1176	59:03:0700001:1176	Собственность	Пермский край, г. Березники, в районе Суханово, позиция 412	для индивидуального жилищного строительства	1420	-	Местоположение границ зу установлено, границы зу не изменяются
:1177	59:03:0700001:1177	Собственность	Пермский край, г. Березники, в районе Суханово, позиция 416	для индивидуального жилищного строительства	1410	-	Местоположение границ зу установлено, границы зу не изменяются
:1178	59:03:0700001:1178	Собственность	Пермский край, г. Березники, в районе Суханово, позиция 400	для индивидуального жилищного строительства	1478	-	Местоположение границ зу установлено, границы зу не изменяются
:1179	59:03:0700001:1179	Собственность	Пермский край, г. Березники, в районе Суханово, позиция 408	для индивидуального жилищного строительства	1420	-	Местоположение границ зу установлено, границы зу не изменяются
:1180	59:03:0700001:1180	Собственность	Пермский край, г. Березники, в районе Суханово, позиция 399	для индивидуального жилищного строительства	1478	-	Местоположение границ зу установлено, границы зу не изменяются
:1181	59:03:0700001:1181	Собственность	Пермский край, г. Березники, в районе Суханово, позиция 420	для индивидуального жилищного строительства	1410	-	Местоположение границ зу установлено, границы зу не изменяются
:1182	59:03:0700001:1182	Собственность	Пермский край, г. Березники, в районе Суханово, позиция 415	для индивидуального жилищного строительства	1410	-	Местоположение границ зу установлено, границы зу не изменяются
:1183	59:03:0700001:1183	Собственность	Российская Федерация, Пермский край, г.о. город Березники, г. Березники, ул. Прохладная, з/у № 30	для индивидуального жилищного строительства	1419	-	Местоположение границ зу установлено, границы зу не изменяются
:1184	59:03:0700001:1184	Собственность	Российская Федерация, Пермский край, г.о. город Березники, г. Березники, ул. Прохладная, з/у 16	для индивидуального жилищного строительства	1478	-	Местоположение границ зу установлено, границы зу не изменяются
:1185	59:03:0700001:1185	Собственность	Пермский край, г. Березники, в районе Суханово, позиция 397	для индивидуального жилищного строительства	1467	-	Местоположение границ зу установлено, границы зу не изменяются
:1186	59:03:0700001:1186	Собственность	Пермский край, г. Березники, в районе Суханово, позиция 372	для индивидуального жилищного строительства	1430	-	Местоположение границ зу установлено, границы зу не изменяются
:1187	59:03:0700001:1187	Собственность	Пермский край, г. Березники, в районе Суханово, позиция 402	для индивидуального жилищного строительства	1478	-	Местоположение границ зу установлено, границы зу не изменяются
:1189	59:03:0700001:1189	Собственность	Пермский край, г. Березники, в районе	для индивидуального	1500	-	Местоположение границ зу установлено,

Номер зу в соответствии с чертежом межевания	Кадастровый номер	Правовое положение	Адрес	ВРИ	Площадь ЕГРН, кв.м	Площадь ПМТ, кв.м	Комментарий
			Суханово, позиция 406	жилищного строительства			границы зу не изменяются
:1190	59:03:0700001:1190	Собственность	Российская Федерация, Пермский край, г.о. город Березники, г. Березники, ул. Прохладная, з/у 28	для индивидуального жилищного строительства	1419	-	Местоположение границ зу установлено, границы зу не изменяются
:1191	59:03:0700001:1191	Собственность	Пермский край, г. Березники, в районе Суханово, позиция 407	для индивидуального жилищного строительства	1439	-	Местоположение границ зу установлено, границы зу не изменяются
:1192	59:03:0700001:1192	Собственность	Российская Федерация, Пермский край, г.о. город Березники, г. Березники, ул. Прохладная, з/у 39	для индивидуального жилищного строительства	1415	-	Местоположение границ зу установлено, границы зу не изменяются
:1193	59:03:0700001:1193	Собственность	Пермский край, г. Березники, в районе Суханово, позиция 275	для индивидуального жилищного строительства	1407	-	Местоположение границ зу установлено, границы зу не изменяются
:1194	59:03:0700001:1194	Собственность	Пермский край, г. Березники, в районе Суханово, позиция 276	для индивидуального жилищного строительства	1417	-	Местоположение границ зу установлено, границы зу не изменяются
:1195	59:03:0700001:1195	Собственность	Пермский край, г. Березники, в районе Суханово, позиция 277	для индивидуального жилищного строительства	1411	-	Местоположение границ зу установлено, границы зу не изменяются
:1196	59:03:0700001:1196	Собственность	Пермский край, г. Березники, в районе Суханово, позиция 274	для индивидуального жилищного строительства	1433	-	Местоположение границ зу установлено, границы зу не изменяются
:1220	59:03:0700001:1220	Собственность	Пермский край, г. Березники, в районе Суханово, позиция 29	для индивидуального жилищного строительства	800	-	Местоположение границ зу установлено, границы зу не изменяются
:1221	59:03:0700001:1221	Собственность	Российская Федерация, Пермский край, г.о. город Березники, г. Березники, ул. Солнечная, з/у 11	для индивидуального жилищного строительства	700	-	Местоположение границ зу установлено, границы зу не изменяются
:1222	59:03:0700001:1222	Собственность	Российская Федерация, Пермский край, г.о. город Березники, г. Березники, ул. Павла Богословского, з/у 8А	для индивидуального жилищного строительства	705	-	Местоположение границ зу установлено, границы зу не изменяются
:1223	59:03:0700001:1223	Собственность	Российская Федерация, Пермский край, г.о. город Березники, г. Березники, ул. Павла Богословского, з/у 8	для индивидуального жилищного строительства	705	-	Местоположение границ зу установлено, границы зу не изменяются
:1228	59:03:0700001:1228	Собственность	Пермский край, г. Березники, ул. Привольная, 1	для индивидуального жилищного строительства	715	-	Местоположение границ зу установлено, границы зу не изменяются
:1229	59:03:0700001:1229	Собственность	Пермский край, г. Березники, ул. Привольная, 1а	для индивидуального жилищного строительства	739	-	Местоположение границ зу установлено, границы зу не изменяются
:1230	59:03:0700001:1230	Собственность	Пермский край, г. Березники, ул.	отдельно стоящие	1065	-	Местоположение границ зу установлено,

Номер зу в соответствии с чертежом межевания	Кадастровый номер	Правовое положение	Адрес	ВРИ	Площадь ЕГРН, кв.м	Площадь ПМТ, кв.м	Комментарий
			Прохладная, д. 25	жилые дома на одну семью в 1-2 этажа с приквартирными земельными участками			границы зу не изменяются
:1231	59:03:0700001:1231	Собственность	Пермский край, г. Березники, ул. Березовая, д. 20	отдельно стоящие жилые дома на одну семью в 1-2 этажа с приквартирными земельными участками	938	-	Местоположение границ зу установлено, границы зу не изменяются
:1233	59:03:0700001:1233	Собственность	Пермский край, г. Березники, ул. Павла Богословского, д. 2	отдельно стоящие жилые дома на одну семью в 1-2 этажа с приквартирными земельными участками	680	-	Местоположение границ зу установлено, границы зу не изменяются
:1235	59:03:0700001:1235	Аренда	Пермский край, г. Березники, ул. Липовая, д. 2	отдельно стоящие жилые дома на одну семью в 1-2 этажа с приквартирными земельными участками	1102	-	Местоположение границ зу установлено, границы зу не изменяются
:1237	59:03:0700001:1237	Собственность	Пермский край, город Березники, ул. Солнечная, д. 3	отдельно стоящие жилые дома на одну семью в 1-2 этажа с приквартирными земельными участками	1012	-	Местоположение границ зу установлено, границы зу не изменяются
:1288	59:03:0700001:1288	Собственность	Пермский край, г. Березники, ул. Новожилова, 1а	отдельно стоящие жилые дома на одну семью в 1-2 этажа с приквартирными земельными участками	1500	-	Местоположение границ зу установлено, границы зу не изменяются
:1323	59:03:0700001:1323	Собственность	Пермский край, г. Березники, ул. Душистая, 25	отдельно стоящие жилые дома на одну семью в 1-2 этажа с приквартирными земельными участками	1410	-	Местоположение границ зу установлено, границы зу не изменяются
:1324	59:03:0700001:1324	Собственность	Пермский край, г. Березники, ул. Душистая, 23	отдельно стоящие жилые дома на одну семью в 1-2 этажа с	1410	-	Местоположение границ зу установлено, границы зу не изменяются

Номер зу в соответствии с чертежом межевания	Кадастровый номер	Правовое положение	Адрес	ВРИ	Площадь ЕГРН, кв.м	Площадь ПМТ, кв.м	Комментарий
				приквартирными земельными участками			
:1325	59:03:0700001:1325	Собственность	Пермский край, г. Березники, ул. Душистая, 21	отдельно стоящие жилые дома на одну семью в 1-2 этажа с приквартирными земельными участками	1453	-	Местоположение границ зу установлено, границы зу не изменяются
:1332	59:03:0700001:1332	Собственность	Пермский край, г. Березники, ул. Новожилова, 2в	отдельно стоящие жилые дома на одну семью в 1-2 этажа с приквартирными земельными участками	1458	1454	Местоположение границ зу установлено, требуется исправление реестровой ошибки
:1333	59:03:0700001:1333	Собственность	Пермский край, г. Березники, ул. Душистая, 27	отдельно стоящие жилые дома на одну семью в 1-2 этажа с приквартирными земельными участками	1410	-	Местоположение границ зу установлено, границы зу не изменяются
:1334	59:03:0700001:1334	Собственность	Пермский край, г. Березники, ул. Душистая, 8	отдельно стоящие жилые дома на одну семью в 1-2 этажа с приквартирными земельными участками	1487	1487	Местоположение границ зу установлено, требуется исправление реестровой ошибки
:1335	59:03:0700001:1335	Собственность	Пермский край, г. Березники, ул. Покровская, 5	отдельно стоящие жилые дома на одну семью в 1-2 этажа с приквартирными земельными участками	1464	-	Местоположение границ зу установлено, границы зу не изменяются
:1336	59:03:0700001:1336	Собственность	Пермский край, г. Березники, ул. Покровская, 3	отдельно стоящие жилые дома на одну семью в 1-2 этажа с приквартирными земельными участками	1495	1454	Местоположение границ зу установлено, требуется исправление реестровой ошибки
:1337	59:03:0700001:1337	Собственность	Пермский край, г. Березники, ул. Новожилова, 2а	отдельно стоящие жилые дома на одну семью в 1-2 этажа с приквартирными земельными участками	1445	1445	Местоположение границ зу установлено, требуется исправление реестровой ошибки

Номер зу в соответствии с чертежом межевания	Кадастровый номер	Правовое положение	Адрес	ВРИ	Площадь ЕГРН, кв.м	Площадь ПМТ, кв.м	Комментарий
				участками			
:1338	59:03:0700001:1338	Собственность	Пермский край, г. Березники, ул. Новожилова, 2 б	отдельно стоящие жилые дома на одну семью в 1-2 этажа с приквартирными земельными участками	1480	1480	Местоположение границ зу установлено, требуется исправление реестровой ошибки
:1339	59:03:0700001:1339	Собственность	Пермский край, г. Березники, ул. Покровская, 1	отдельно стоящие жилые дома на одну семью в 1-2 этажа с приквартирными земельными участками	1468	1450	Местоположение границ зу установлено, требуется исправление реестровой ошибки
:1340	59:03:0700001:1340	Собственность	Пермский край, г. Березники, ул. Леонида Старкова, д. 11	отдельно стоящие жилые дома на одну семью в 1-2 этажа с приквартирными земельными участками	1425	-	Местоположение границ зу установлено, границы зу не изменяются
:1341	59:03:0700001:1341	Собственность	Пермский край, г. Березники, ул. Леонида Старкова, д. 5	отдельно стоящие жилые дома на одну семью в 1-2 этажа с приквартирными земельными участками	1413	-	Местоположение границ зу установлено, границы зу не изменяются
:1342	59:03:0700001:1342	Собственность	Пермский край, г. Березники, ул. Леонида Старкова, 13	отдельно стоящие жилые дома на одну семью в 1-2 этажа с приквартирными земельными участками	1427	-	Местоположение границ зу установлено, границы зу не изменяются
:1343	59:03:0700001:1343	Собственность	Пермский край, г. Березники, ул. Рябиновая, д. 15	отдельно стоящие жилые дома на одну семью в 1-2 этажа с приквартирными земельными участками	1496	-	Местоположение границ зу установлено, границы зу не изменяются
:1353	59:03:0700001:1353	Собственность	Пермский край, г. Березники, ул. Сухановская, 16	Отдельно стоящие жилые дома на одну семью в 1-2 этажа с приквартирными земельными участками	725	-	Местоположение границ зу установлено, границы зу не изменяются
:1354	59:03:0700001:1354	Собственность	Пермский край, г. Березники, ул.	Отдельно стоящие	720	-	Местоположение границ зу установлено,

Номер зу в соответствии с чертежом межевания	Кадастровый номер	Правовое положение	Адрес	ВРИ	Площадь ЕГРН, кв.м	Площадь ПМТ, кв.м	Комментарий
			Сухановская, 1в	жилые дома на одну семью в 1-2 этажа с приквартирными земельными участками			границы зу не изменяются
:1362	59:03:0700001:1362	Собственность	Российская Федерация, Пермский край, г.о. город Березники, г. Березники, пер. Липовый, з/у 12а	для индивидуального жилищного строительства	683	-	Местоположение границ зу установлено, границы зу не изменяются
:1363	59:03:0700001:1363	Собственность	Российская Федерация, Пермский край, г.о. город Березники, г. Березники, пер. Липовый, з/у 12	для индивидуального жилищного строительства	683	-	Местоположение границ зу установлено, границы зу не изменяются
:1364	59:03:0700001:1364	Собственность	Российская Федерация, Пермский край, г.о. город Березники, г. Березники, пер. Липовый, з/у 15а	Для индивидуального жилищного строительства	727	-	Местоположение границ зу установлено, границы зу не изменяются
:1365	59:03:0700001:1365	Собственность	Российская Федерация, Пермский край, г.о. город Березники, г. Березники, пер. Липовый, з/у 15	Для индивидуального жилищного строительства	726	-	Местоположение границ зу установлено, границы зу не изменяются
:1483	59:03:0700001:1483	Собственность	Пермский край, г. Березники, ул. Малая Зырянка, 9	для индивидуального жилищного строительства	1500	-	Местоположение границ зу установлено, границы зу не изменяются
:1485	59:03:0700001:1485	Собственность	Пермский край, г. Березники, ул. Березовая, 30	для индивидуального жилищного строительства	1455	-	Местоположение границ зу установлено, границы зу не изменяются
:1487	59:03:0700001:1487	Собственность	Пермский край, г. Березники, ул. Цветочная	Для индивидуального жилищного строительства	718	-	Местоположение границ зу установлено, границы зу не изменяются
:1488	59:03:0700001:1488	Собственность	Пермский край, г. Березники, ул. Цветочная	Для индивидуального жилищного строительства	718	-	Местоположение границ зу установлено, границы зу не изменяются
:1492	59:03:0700001:1492	Собственность	Пермский край, г. Березники, в районе Суханово	для индивидуального жилищного строительства	924	-	Местоположение границ зу установлено, границы зу не изменяются
:1493	59:03:0700001:1493	Собственность	Пермский край, г. Березники, в районе Суханово	для индивидуального жилищного строительства	524	-	Местоположение границ зу установлено, границы зу не изменяются
:1494	59:03:0700001:1494	Собственность	Российская Федерация, Пермский край, г.о. город Березники, г. Березники, ул. Прохладная, з/у 33	для индивидуального жилищного строительства	706	-	Местоположение границ зу установлено, границы зу не изменяются
:1495	59:03:0700001:1495	Собственность	Российская Федерация, Пермский край, г.о. город Березники, г. Березники, ул. Прохладная, з/у 33а	для индивидуального жилищного строительства	704	-	Местоположение границ зу установлено, границы зу не изменяются
:1496	59:03:0700001:1496	Собственность	Российская Федерация, Пермский край, г.о. г. Березники, ул. Малая Зырянка, уч. 10	для индивидуального жилищного строительства	876	-	Местоположение границ зу установлено, границы зу не изменяются

Номер зу в соответствии с чертежом межевания	Кадастровый номер	Правовое положение	Адрес	ВРИ	Площадь ЕГРН, кв.м	Площадь ПМТ, кв.м	Комментарий
:1497	59:03:0700001:1497	Собственность	РФ, Пермский край, г.о. Город Березники, г. Березники, ул. Малая Зырянка, 10а	для индивидуального жилищного строительства	624	-	Местоположение границ зу установлено, границы зу не изменяются
:1505	59:03:0700001:1505	Собственность	Российская Федерация, Пермский край, г.о. город Березники, г. Березники, ул. Малая Зырянка, з/у 13	Для индивидуального жилищного строительства	403	-	Местоположение границ зу установлено, границы зу не изменяются
:1506	59:03:0700001:1506	Собственность	Российская Федерация, Пермский край, г.о. город Березники, г. Березники, ул. Цветочная, з/у 36	Для индивидуального жилищного строительства	570	-	Местоположение границ зу установлено, границы зу не изменяются
:1507	59:03:0700001:1507	Собственность	Российская Федерация, Пермский край, г.о. город Березники, г. Березники, ул. Цветочная, з/у 34	Для индивидуального жилищного строительства	444	-	Местоположение границ зу установлено, границы зу не изменяются
:1520	59:03:0700001:1520	Собственность	Российская Федерация, Пермский край, г.о. город Березники, г. Березники, ул. Березовая, з/у 31а	для индивидуального жилищного строительства	477	-	Местоположение границ зу установлено, границы зу не изменяются
:1521	59:03:0700001:1521	Собственность	Российская Федерация, Пермский край, г.о. город Березники, г. Березники, ул. Березовая, з/у 31	для индивидуального жилищного строительства	480	-	Местоположение границ зу установлено, границы зу не изменяются
:1522	59:03:0700001:1522	Собственность	Российская Федерация, Пермский край, г.о. город Березники, г. Березники, ул. Березовая, з/у 29а	для индивидуального жилищного строительства	478	-	Местоположение границ зу установлено, границы зу не изменяются
:1530	59:03:0700001:1530	-	Российская Федерация, Пермский край, г.о. г. Березники, г. Березники, в районе Суханово, позиция 185	Для индивидуального жилищного строительства	1425	-	Местоположение границ зу установлено, границы зу не изменяются
:1531	59:03:0700001:1531	-	Российская Федерация, Пермский край, г.о. город Березники, г. Березники, в районе Суханово, позиция 184	Для индивидуального жилищного строительства	1425	-	Местоположение границ зу установлено, границы зу не изменяются
:1533	59:03:0700001:1533	Собственность	Российская Федерация, Пермский край, г.о. город Березники, г. Березники, ул. Малая Зырянка, з/у 11	для индивидуального жилищного строительства	563	-	Местоположение границ зу установлено, границы зу не изменяются
:1534	59:03:0700001:1534	Собственность	Российская Федерация, Пермский край, г.о. город Березники, г. Березники, ул. Малая Зырянка, з/у 11а	для индивидуального жилищного строительства	525	-	Местоположение границ зу установлено, границы зу не изменяются
:1535	59:03:0700001:1535	Собственность	Российская Федерация, Пермский край, г.о. город Березники, г. Березники, ул. Малая Зырянка, з/у 11б	для индивидуального жилищного строительства	412	-	Местоположение границ зу установлено, границы зу не изменяются
:1536	59:03:0700001:1536	Собственность	Пермский край, г. Березники	Для индивидуального жилищного строительства	704	-	Местоположение границ зу установлено, границы зу не изменяются
:1537	59:03:0700001:1537	Собственность	Российская Федерация, Пермский край, г.о. город Березники, г. Березники, ул. Солнечная, з/у 7а	Для индивидуального жилищного строительства	703	-	Местоположение границ зу установлено, границы зу не изменяются
:1538	59:03:0700001:1538	Собственность	Пермский край, городской округ город	Предоставление	809	-	Местоположение границ зу установлено,

Номер зу в соответствии с чертежом межевания	Кадастровый номер	Правовое положение	Адрес	ВРИ	Площадь ЕГРН, кв.м	Площадь ПМТ, кв.м	Комментарий
			Березники, г. Березники, в районе Суханово	коммунальных услуг - код 3.1.1			границы зу не изменяются
:1539	59:03:0700001:1539	Собственность	Пермский край, городской округ город Березники, г. Березники, в районе Суханово	для индивидуального жилищного строительства	604	-	Местоположение границ зу установлено, границы зу не изменяются
:1546	59:03:0700001:1546	Собственность	Российская Федерация, Пермский край, г.о. город Березники, г Березники, пер Липовый, з/у За	для индивидуального жилищного строительства	707	-	Местоположение границ зу установлено, границы зу не изменяются
:1547	59:03:0700001:1547	Собственность	Российская Федерация, Пермский край, г.о. город Березники, г Березники, пер Липовый, з/у З	для индивидуального жилищного строительства	706	-	Местоположение границ зу установлено, границы зу не изменяются
:1553	59:03:0700001:1553	Собственность	Пермский край, городской округ город Березники, г. Березники, в районе Суханово, позиция 8	для индивидуального жилищного строительства	611	-	Местоположение границ зу установлено, границы зу не изменяются
:1554	59:03:0700001:1554	Собственность	Пермский край, городской округ город Березники, г. Березники, в районе Суханово, позиция 8	для индивидуального жилищного строительства	806	-	Местоположение границ зу установлено, границы зу не изменяются
:1557	59:03:0700001:1557	Собственность	Российская Федерация, Пермский край, г.о. город Березники, в районе Суханово	для индивидуального жилищного строительства	715	-	Местоположение границ зу установлено, границы зу не изменяются
:1558	59:03:0700001:1558	Собственность	Российская Федерация, Пермский край, г.о. город Березники, в районе Суханово	для индивидуального жилищного строительства	715	-	Местоположение границ зу установлено, границы зу не изменяются
:42	59:03:0700001:42	Собственность	Пермский край, г. Березники, напротив АЗС в районе Новожилово	занимаемый автомобильной газозаправочной станцией на основании проекта границ и описания земельного участка.	1013	-	Местоположение границ зу установлено, границы зу не изменяются
:1596	59:03:0700001:1596	Собственность	Российская Федерация, край Пермский, г.о. город Березники, г Березники, ул Рябиновая, зу 11	для индивидуального жилищного строительства	746	-	Местоположение границ зу установлено, границы зу не изменяются
:1597	59:03:0700001:1597	Собственность	Российская Федерация, край Пермский, г.о. город Березники, г Березники, ул Рябиновая, зу 11а	для индивидуального жилищного строительства	746	-	Местоположение границ зу установлено, границы зу не изменяются
:1604	59:03:0700001:1604	Общая совместная собственность	Российская Федерация, Пермский край, городской округ город Березники, город Березники, в районе Суханово	для индивидуального жилищного строительства	600	-	Местоположение границ зу установлено, границы зу не изменяются
:1605	59:03:0700001:1605	Собственность	Российская Федерация, край Пермский, г.о. город Березники, г Березники, ул Павла Богословского, зу 20	для индивидуального жилищного строительства	900	-	Местоположение границ зу установлено, границы зу не изменяются



Номер зу в соответствии с чертежом межевания	Кадастровый номер	Правовое положение	Адрес	ВРИ	Площадь ЕГРН, кв.м	Площадь ПМТ, кв.м	Комментарий
:1598	59:03:0700001:1598	Собственность	Российская Федерация, край Пермский, г.о. город Березники, г Березники, ул Душистая, зу 4	отдельно стоящие жилые дома на одну семью в 1-2 этажа с приквартирными земельными участками	1356	1356	Местоположение границ зу установлено, требуется исправление реестровой ошибки
:1599	59:03:0700001:1599	Общая долевая собственность	Российская Федерация, край Пермский, г.о. город Березники, г Березники, ул Душистая, зу 6	отдельно стоящие жилые дома на одну семью в 1-2 этажа с приквартирными земельными участками	1500	1500	Местоположение границ зу установлено, требуется исправление реестровой ошибки
:1633	59:03:0700001:1613	Собственность	Пермский край, Березниковский г.о., г Березники	Земельные участки (территории) общего пользования	2600	-	Местоположение границ зу установлено, границы зу не изменяются
:70	59:03:0700001:70	-	-	-	124400	-	Обособленный участк. ЕЗП 59:03:0000000:160 . Местоположение границ зу установлено, границы зу не изменяются
:1	59:03:0700009:1	Собственность	Пермский край, г. Березники, ул. Малая Зырянка, дом 8	для индивидуального жилищного строительства	1284	1303	Местоположение границ зу не установлено, требуется уточнение границ
:10	59:03:0700009:10	Собственность	Пермский край, г. Березники, ул. Уютная, дом 21	для строительства индивидуального дома	1267	-	Местоположение границ зу установлено, границы зу не изменяются
:100	59:03:0700009:100	Собственность	Российская Федерация, Пермский край, г.о. город Березники, г Березники, ул Звездная, з/у 9	для строительства индивидуального жилого дома	1064	-	Местоположение границ зу установлено, границы зу не изменяются
:101	59:03:0700009:101	Собственность	Пермский край, г. Березники, ул. Северная, 11	для строительства индивидуального жилого дома	1201	-	Местоположение границ зу установлено, границы зу не изменяются
:1014	59:03:0700009:1014	Собственность	Пермский край, г Березники, ул Малая Зырянка, 2	для строительства индивидуального жилого дома	1284	-	Местоположение границ зу установлено, границы зу не изменяются
:1015	59:03:0700009:1015	Собственность	Пермский край, г. Березники, ул. Счастливая, 5	Для строительства индивидуального жилого дома	1061	-	Местоположение границ зу установлено, границы зу не изменяются
:1016	59:03:0700009:1016	Собственность	Пермский край, г. Березники, ул. Счастливая, 3	для индивидуального жилищного строительства (для завершения строительства индивидуального жилого дома)	1064	-	Местоположение границ зу установлено, границы зу не изменяются
:102	59:03:0700009:102	Собственность	край Пермский, г. Березники, ул. Березовая, дом 8	для строительства индивидуального	1088	-	Местоположение границ зу установлено, границы зу не изменяются

Номер зу в соответствии с чертежом межевания	Кадастровый номер	Правовое положение	Адрес	ВРИ	Площадь ЕГРН, кв.м	Площадь ПМТ, кв.м	Комментарий
				жилого дома			
:103	59:03:0700009:103	Собственность	Пермский край, г. Березники, ул. Сиреневая, 14	для продолжения строительства индивидуального жилого дома	1200	-	Местоположение границ зу установлено, границы зу не изменяются
:1039	59:03:0700009:1039	Собственность	Пермский край, г. Березники, ул. Уютная, дом 14	индивидуальное жилищное строительство	1500	-	Местоположение границ зу установлено, границы зу не изменяются
:104	59:03:0700009:104	Собственность	Пермский край, г. Березники, ул. Березовая, дом 5	для строительства индивидуального жилого дома	1200	-	Местоположение границ зу установлено, границы зу не изменяются
:1040	59:03:0700009:1040	Собственность	Пермский край, г. Березники, ул. Тенистая, 11	индивидуальное жилищное строительство	1500	-	Местоположение границ зу установлено, границы зу не изменяются
:1042	59:03:0700009:1042	Собственность	Пермский край, г. Березники, ул. Лучистая, 3	индивидуальное жилищное строительство	1500	-	Местоположение границ зу установлено, границы зу не изменяются
:1043	59:03:0700009:1043	Собственность	Пермский край, г. Березники, ул. Лучистая, 1а	индивидуальное жилищное строительство	1500	-	Местоположение границ зу установлено, границы зу не изменяются
:1044	59:03:0700009:1044	Собственность	Пермский край, г. Березники, ул. Тенистая, 11а	индивидуальное жилищное строительство	1500	-	Местоположение границ зу установлено, границы зу не изменяются
:1045	59:03:0700009:1045	Собственность	Пермский край, г. Березники, ул. Лучистая, 1	индивидуальное жилищное строительство	1500	-	Местоположение границ зу установлено, границы зу не изменяются
:1046	59:03:0700009:1046	Собственность	Пермский край, г. Березники, ул. Цветочная, 18	индивидуальное жилищное строительство	1500	-	Местоположение границ зу установлено, границы зу не изменяются
:1047	59:03:0700009:1047	Собственность	Пермский край, г. Березники, ул. Цветочная, 16	индивидуальное жилищное строительство	1500	-	Местоположение границ зу установлено, границы зу не изменяются
:1048	59:03:0700009:1048	Собственность	Пермский край, г. Березники, ул. Тенистая, 13а	индивидуальное жилищное строительство	1500	-	Местоположение границ зу установлено, границы зу не изменяются
:105	59:03:0700009:105	Собственность	Пермский край, г. Березники, ул. Березовая, дом 7	для строительства индивидуального жилого дома	1200	-	Местоположение границ зу установлено, границы зу не изменяются
:1050	59:03:0700009:1050	Собственность	Пермский край, г. Березники, ул. Лучистая, 3а	индивидуальное жилищное строительство	1500	-	Местоположение границ зу установлено, границы зу не изменяются
:1051	59:03:0700009:1051	Собственность	Российская Федерация, Пермский край, г.о. город Березники, г. Березники, ул. Сиреневая, з/у 5	индивидуальное жилищное строительство	1500	-	Местоположение границ зу установлено, границы зу не изменяются

Номер зу в соответствии с чертежом межевания	Кадастровый номер	Правовое положение	Адрес	ВРИ	Площадь ЕГРН, кв.м	Площадь ПМТ, кв.м	Комментарий
:1052	59:03:0700009:1052	Собственность	Пермский край, г. Березники, ул. Уютная, 11	индивидуальное жилищное строительство	1500	-	Местоположение границ зу установлено, границы зу не изменяются
:1054	59:03:0700009:1054	Собственность	Пермский край, г. Березники, ул. Лучистая, 16	индивидуальное жилищное строительство	1500	-	Местоположение границ зу установлено, границы зу не изменяются
:1055	59:03:0700009:1055	Собственность	Пермский край, г. Березники, ул. Цветочная, дом 20	индивидуальное жилищное строительство	1500	-	Местоположение границ зу установлено, границы зу не изменяются
:1056	59:03:0700009:1056	Собственность	Пермский край, г. Березники, ул. Школьная, 6	индивидуальное жилищное строительство	1500	-	Местоположение границ зу установлено, границы зу не изменяются
:1057	59:03:0700009:1057	Собственность	Пермский край, г. Березники, ул. Школьная, 8	индивидуальное жилищное строительство	1500	-	Местоположение границ зу установлено, границы зу не изменяются
:1059	59:03:0700009:1059	Собственность	Пермский край, г. Березники, ул. Школьная, 4	индивидуальное жилищное строительство	1500	-	Местоположение границ зу установлено, границы зу не изменяются
:106	59:03:0700009:106	Собственность	Пермский край, г. Березники, ул. Лучистая, д. 7	занимаемый индивидуальным 2-этажным жилым домом	1010	-	Местоположение границ зу установлено, границы зу не изменяются
:1060	59:03:0700009:1060	Собственность	Пермский край, г. Березники, ул. Лучистая, 18	индивидуальное жилищное строительство	1500	-	Местоположение границ зу установлено, границы зу не изменяются
:1061	59:03:0700009:1061	Собственность	Пермский край, г. Березники, ул. Сиреневая, 9	индивидуальное жилищное строительство	1500	-	Местоположение границ зу установлено, границы зу не изменяются
:1062	59:03:0700009:1062	Собственность	Российская Федерация, Пермский край, г.о. Город Березники, г. Березники, ул. Школьная, з/у № 10	индивидуальное жилищное строительство	1500	-	Местоположение границ зу установлено, границы зу не изменяются
:1063	59:03:0700009:1063	Собственность	Пермский край, г. Березники, ул. Цветочная, дом 22	индивидуальное жилищное строительство	1500	-	Местоположение границ зу установлено, границы зу не изменяются
:1064	59:03:0700009:1064	Собственность	Пермский край, г. Березники, ул. Сиреневая, 7	индивидуальное жилищное строительство	1500	-	Местоположение границ зу установлено, границы зу не изменяются
:1066	59:03:0700009:1066	Собственность	Пермский край, г. Березники, ул. Уютная, 13	индивидуальное жилищное строительство	1500	-	Местоположение границ зу установлено, границы зу не изменяются
:1067	59:03:0700009:1067	Собственность	Пермский край, г. Березники, ул. Сиреневая, 3	индивидуальное жилищное строительство	1500	-	Местоположение границ зу установлено, границы зу не изменяются
:1069	59:03:0700009:1069	Собственность	Пермский край, г. Березники, ул.	индивидуальное	1500	-	Местоположение границ зу установлено,

Номер зу в соответствии с чертежом межевания	Кадастровый номер	Правовое положение	Адрес	ВРИ	Площадь ЕГРН, кв.м	Площадь ПМТ, кв.м	Комментарий
			Лучистая, 10	жилищное строительство			границы зу не изменяются
:1070	59:03:0700009:1070	Собственность	Пермский край, г. Березники, ул. Лучистая, 8	индивидуальное жилищное строительство	1500	-	Местоположение границ зу установлено, границы зу не изменяются
:1072	59:03:0700009:1072	Собственность	Пермский край, г. Березники, ул. Уютная, 3	индивидуальное жилищное строительство	1500	-	Местоположение границ зу установлено, границы зу не изменяются
:1075	59:03:0700009:1075	Собственность	Пермский край, г. Березники, ул. Уютная, дом 15	индивидуальное жилищное строительство	1500	-	Местоположение границ зу установлено, границы зу не изменяются
:1076	59:03:0700009:1076	Собственность	Пермский край, г. Березники, ул. Малая Зырянка, 3	индивидуальный жилой дом	1236	1224	Местоположение границ зу установлено, требуется исправление реестровой ошибки
:1077	59:03:0700009:1077	Собственность	Пермский край, г. Березники, ул. Лучистая, 13	для строительства индивидуального жилого дома	1053	-	Местоположение границ зу установлено, границы зу не изменяются
:1090	59:03:0700009:1090	Собственность	Российская Федерация, Пермский край, г.о. город Березники, г Березники, пер Красивый, з/у 2	для индивидуального жилищного строительства	1404	-	Местоположение границ зу установлено, границы зу не изменяются
:1091	59:03:0700009:1091	Собственность	Российская Федерация, Пермский край, г.о. город Березники, г Березники, ул Тенистая, з/у 5	для индивидуального жилищного строительства	1453	-	Местоположение границ зу установлено, границы зу не изменяются
:1092	59:03:0700009:1092	Собственность	Российская Федерация, Пермский край, г.о. город Березники, г Березники, ул Уютная, з/у 8	для индивидуального жилищного строительства	1454	-	Местоположение границ зу установлено, границы зу не изменяются
:1093	59:03:0700009:1093	Собственность	Российская Федерация, Пермский край, г.о. город Березники, г. Березники, ул. Тенистая, з/у 9	для индивидуального жилищного строительства	1436	-	Местоположение границ зу установлено, границы зу не изменяются
:1094	59:03:0700009:1094	Собственность	Российская Федерация, Пермский край, г.о. город Березники, г Березники, ул Тенистая, з/у 3	для индивидуального жилищного строительства	1413	-	Местоположение границ зу установлено, границы зу не изменяются
:1095	59:03:0700009:1095	Собственность	Российская Федерация, Пермский край, г.о. город Березники, г Березники, ул Северная, з/у 2	для индивидуального жилищного строительства	1438	-	Местоположение границ зу установлено, границы зу не изменяются
:1096	59:03:0700009:1096	Собственность	Российская Федерация, Пермский край, г.о. город Березники, г Березники, пер Красивый, з/у 12	для индивидуального жилищного строительства	1441	-	Местоположение границ зу установлено, границы зу не изменяются
:1097	59:03:0700009:1097	Собственность	Российская Федерация, Пермский край, г.о. город Березники, г Березники, ул Березовая, з/у 27	для индивидуального жилищного строительства	1436	-	Местоположение границ зу установлено, границы зу не изменяются
:1098	59:03:0700009:1098	Собственность	Пермский край, г. Березники, ул. Тенистая, 7	для индивидуального жилищного строительства	1450	-	Местоположение границ зу установлено, границы зу не изменяются
:1099	59:03:0700009:1099	Собственность	Российская Федерация, Пермский	для индивидуального	1421	-	Местоположение границ зу установлено,

Номер зу в соответствии с чертежом межевания	Кадастровый номер	Правовое положение	Адрес	ВРИ	Площадь ЕГРН, кв.м	Площадь ПМТ, кв.м	Комментарий
			край, г.о. город Березники, г Березники, ул Северная, з/у 6	жилищного строительства			границы зу не изменяются
:1100	59:03:0700009:1100	Собственность	Российская Федерация, Пермский край, г.о. Город Березники, г. Березники, пер. Красивый, з/у 7	для индивидуального жилищного строительства	1438	-	Местоположение границ зу установлено, границы зу не изменяются
:1101	59:03:0700009:1101	Собственность	Российская Федерация, Пермский край, г.о. город Березники, г Березники, пер Красивый, з/у 6	для индивидуального жилищного строительства	1467	-	Местоположение границ зу установлено, границы зу не изменяются
:1102	59:03:0700009:1102	Собственность	Российская Федерация, Пермский край, г.о. город Березники, г Березники, ул Северная, з/у 3	для индивидуального жилищного строительства	1414	-	Местоположение границ зу установлено, границы зу не изменяются
:1103	59:03:0700009:1103	Собственность	Российская Федерация, Пермский край, г.о. город Березники, г. Березники, ул. Северная, з/у 5	для индивидуального жилищного строительства	1446	-	Местоположение границ зу установлено, границы зу не изменяются
:1104	59:03:0700009:1104	Собственность	Пермский край, г. Березники, пер. Красивый, 15	для индивидуального жилищного строительства	1442	-	Местоположение границ зу установлено, границы зу не изменяются
:1106	59:03:0700009:1106	Собственность	Российская Федерация, Пермский край, г.о. город Березники, г. Березники, ул. Березовая, з/у 23	для индивидуального жилищного строительства	1443	-	Местоположение границ зу установлено, границы зу не изменяются
:1107	59:03:0700009:1107	Собственность	Пермский край, г. Березники, в районе Суханово, позиция 253	для индивидуального жилищного строительства	1419	-	Местоположение границ зу установлено, границы зу не изменяются
:1111	59:03:0700009:1111	Собственность	Российская Федерация, Пермский край, г.о. город Березники, г Березники, пер Красивый, з/у 3	для индивидуального жилищного строительства	1420	-	Местоположение границ зу установлено, границы зу не изменяются
:1112	59:03:0700009:1112	Собственность	Пермский край, г. Березники, ул. Березовая, 25	для индивидуального жилищного строительства	1442	-	Местоположение границ зу установлено, границы зу не изменяются
:1113	59:03:0700009:1113	Собственность	Российская Федерация, Пермский край, г.о. город Березники, г Березники, пер Красивый, з/у 8	для индивидуального жилищного строительства	1442	-	Местоположение границ зу установлено, границы зу не изменяются
:1114	59:03:0700009:1114	Собственность	Российская Федерация, Пермский край, г.о. город Березники, г. Березники, ул. Северная, з/у 9	для индивидуального жилищного строительства	1418	-	Местоположение границ зу установлено, границы зу не изменяются
:1115	59:03:0700009:1115	Собственность	Российская Федерация, Пермский край, г.о. город Березники, г Березники, ул Березовая, з/у 21	для индивидуального жилищного строительства	1442	-	Местоположение границ зу установлено, границы зу не изменяются
:1116	59:03:0700009:1116	Собственность	Российская Федерация, Пермский край, г.о. город Березники, г Березники, ул Уютная, з/у 6	для индивидуального жилищного строительства	1459	-	Местоположение границ зу установлено, границы зу не изменяются
:1117	59:03:0700009:1117	Собственность	Пермский край, г. Березники, ул. Березовая, 1	для индивидуального жилищного строительства	1430	-	Местоположение границ зу установлено, границы зу не изменяются

Номер зу в соответствии с чертежом межевания	Кадастровый номер	Правовое положение	Адрес	ВРИ	Площадь ЕГРН, кв.м	Площадь ПМТ, кв.м	Комментарий
:1118	59:03:0700009:1118	Собственность	Российская Федерация, Пермский край, г.о. город Березники, г Березники, ул Березовая, з/у 2	для индивидуального жилищного строительства	1500	-	Местоположение границ зу установлено, границы зу не изменяются
:1119	59:03:0700009:1119	Собственность	Российская Федерация, Пермский край, г.о. город Березники, г. Березники, ул. Уютная, з/у 4	для индивидуального жилищного строительства	1422	-	Местоположение границ зу установлено, границы зу не изменяются
:1120	59:03:0700009:1120	Собственность	Пермский край, г. Березники, в районе Суханово, позиция 343	для индивидуального жилищного строительства	1434	-	Местоположение границ зу установлено, границы зу не изменяются
:1121	59:03:0700009:1121	Собственность	Российская Федерация, Пермский край, г.о. город Березники, г Березники, ул Уютная, з/у 2	для индивидуального жилищного строительства	1438	-	Местоположение границ зу установлено, границы зу не изменяются
:1122	59:03:0700009:1122	Собственность	Российская Федерация, Пермский край, г.о. город Березники, г Березники, ул Цветочная, з/у 1	для индивидуального жилищного строительства	1500	-	Местоположение границ зу установлено, границы зу не изменяются
:1123	59:03:0700009:1123	Собственность	Пермский край, г. Березники, ул. Павла Богословского, 1	для индивидуального жилищного строительства	1481	-	Местоположение границ зу установлено, границы зу не изменяются
:1124	59:03:0700009:1124	Собственность	Пермский край, г. Березники, ул. Цветочная, 5	для индивидуального жилищного строительства	1431	-	Местоположение границ зу установлено, границы зу не изменяются
:1125	59:03:0700009:1125	Собственность	Российская Федерация, Пермский край, г.о. город Березники, г Березники, ул Березовая, з/у 2а	для индивидуального жилищного строительства	1434	-	Местоположение границ зу установлено, границы зу не изменяются
:1127	59:03:0700009:1127	Собственность	Пермский край, г. Березники, ул. Березовая, 2б	для индивидуального жилищного строительства	1435	-	Местоположение границ зу установлено, границы зу не изменяются
:1128	59:03:0700009:1128	Собственность	Российская Федерация, Пермский край, г.о. город Березники, г Березники, ул Цветочная, з/у 3	для индивидуального жилищного строительства	1431	-	Местоположение границ зу установлено, границы зу не изменяются
:1130	59:03:0700009:1130	Собственность	Российская Федерация, Пермский край, г.о. город Березники, г Березники, ул Березовая, з/у 3	для индивидуального жилищного строительства	1431	-	Местоположение границ зу установлено, границы зу не изменяются
:1131	59:03:0700009:1131	Собственность	Российская Федерация, Пермский край, г.о. город Березники, г Березники, ул Цветочная, з/у 7	для индивидуального жилищного строительства	1427	-	Местоположение границ зу установлено, границы зу не изменяются
:1132	59:03:0700009:1132	Собственность	Российская Федерация, Пермский край, г.о. город Березники, г Березники, ул Овражная, з/у 3	для индивидуального жилищного строительства	1500	-	Местоположение границ зу установлено, границы зу не изменяются
:1133	59:03:0700009:1133	Собственность	Российская Федерация, Пермский край, г.о. город Березники, г Березники, ул Павла Богословского, з/у 3	для индивидуального жилищного строительства	1491	-	Местоположение границ зу установлено, границы зу не изменяются
:1134	59:03:0700009:1134	Собственность	Российская Федерация, Пермский	для индивидуального	1478	-	Местоположение границ зу установлено,

Номер зу в соответствии с чертежом межевания	Кадастровый номер	Правовое положение	Адрес	ВРИ	Площадь ЕГРН, кв.м	Площадь ПМТ, кв.м	Комментарий
			край, г.о. Город Березники, г. Березники, ул. Березовая, з/у 6	жилищного строительства			границы зу не изменяются
:1138	59:03:0700009:1138	Собственность	Российская Федерация, Пермский край, г.о. город Березники, г. Березники, ул. Березовая, з/у 4	для индивидуального жилищного строительства	1476	-	Местоположение границ зу установлено, границы зу не изменяются
:1144	59:03:0700009:1144	Собственность	Пермский край, г. Березники, ул. Березовая, 2г	для индивидуального жилищного строительства	1500	-	Местоположение границ зу установлено, границы зу не изменяются
:1145	59:03:0700009:1145	Собственность	Российская Федерация, Пермский край, г.о. город Березники, г. Березники, ул. Павла Богословского, з/у 9	для индивидуального жилищного строительства	1427	-	Местоположение границ зу установлено, границы зу не изменяются
:1146	59:03:0700009:1146	Собственность	Российская Федерация, Пермский край, г.о. город Березники, г. Березники, ул. Павла Богословского, з/у 11	для индивидуального жилищного строительства	1424	-	Местоположение границ зу установлено, границы зу не изменяются
:1147	59:03:0700009:1147	Собственность	Российская Федерация, Пермский край, г.о. город Березники, г. Березники, ул. Павла Богословского, з/у 13	для индивидуального жилищного строительства	1431	-	Местоположение границ зу установлено, границы зу не изменяются
:1148	59:03:0700009:1148	Собственность	Пермский край, г. Березники, в районе Суханово, позиция 356	для индивидуального жилищного строительства	1500	-	Местоположение границ зу установлено, границы зу не изменяются
:1158	59:03:0700009:1158	Собственность	Пермский край, г. Березники, ул. Счастливая, 6	для индивидуального жилищного строительства	1330	-	Местоположение границ зу установлено, границы зу не изменяются
:1159	59:03:0700009:1159	Собственность	Пермский край, г. Березники, ул. Березовая, 11	для индивидуального жилищного строительства	997	-	Местоположение границ зу установлено, границы зу не изменяются
:1160	59:03:0700009:1160	Собственность	Пермский край, г. Березники, ул. Березовая, 13	для индивидуального жилищного строительства	997	-	Местоположение границ зу установлено, границы зу не изменяются
:1164	59:03:0700009:1164	Собственность	Пермский край, г. Березники, ул. Тенистая, 1	Отдельно стоящие жилые дома на одну семью в 1-2 этажа с приквартирными земельными участками	713	-	Местоположение границ зу установлено, границы зу не изменяются
:1165	59:03:0700009:1165	Собственность	Пермский край, г. Березники, ул. Тенистая, 1а	Отдельно стоящие жилые дома на одну семью в 1-2 этажа с приквартирными земельными участками	713	-	Местоположение границ зу установлено, границы зу не изменяются

Номер зу в соответствии с чертежом межевания	Кадастровый номер	Правовое положение	Адрес	ВРИ	Площадь ЕГРН, кв.м	Площадь ПМТ, кв.м	Комментарий
:1166	59:03:0700009:1166	Собственность	Пермский край, город Березники, ул. Березовая, д. 19	отдельно стоящие жилые дома на одну семью в 1-2 этажа с приквартирными земельными участками	721	-	Местоположение границ зу установлено, границы зу не изменяются
:1175	59:03:0700009:1175	Собственность	Российская Федерация, Пермский край, г.о. город Березники, г. Березники, ул. Уютная, з/у 10	для индивидуального жилищного строительства	706	-	Местоположение границ зу установлено, границы зу не изменяются
:1176	59:03:0700009:1176	Собственность	Пермский край, г. Березники, ул. Уютная, 10а	для индивидуального жилищного строительства	707	-	Местоположение границ зу установлено, границы зу не изменяются
:12	59:03:0700009:12	Собственность	Пермский край, г. Березники, ул. Малая Зырянка, 6	для строительства индивидуального жилого дома	1284	1311	Местоположение границ зу не установлено, требуется уточнение границ
:13	59:03:0700009:13	Собственность	Пермский край, г. Березники, ул. Малая Зырянка, дом 4	для строительства индивидуального жилого дома	1284	1290	Местоположение границ зу не установлено, требуется уточнение границ
:1302	59:03:0700009:1302	Собственность	Пермский край, г. Березники, ул. Павла Богословского, 7	для индивидуального жилищного строительства	757	-	Местоположение границ зу установлено, границы зу не изменяются
:1305	59:03:0700009:1305	Собственность	Пермский край, г. Березники, пер. Красивый, д. 4	для индивидуального жилищного строительства	798	-	Местоположение границ зу установлено, границы зу не изменяются
:1308	59:03:0700009:1308	Собственность	Пермский край, г. Березники, в районе Суханово, позиция 248	Для индивидуального жилищного строительства	709	-	Местоположение границ зу установлено, границы зу не изменяются
:1309	59:03:0700009:1309	Собственность	Пермский край, г. Березники, в районе Суханово, позиция 248	Для индивидуального жилищного строительства	710	-	Местоположение границ зу установлено, границы зу не изменяются
:1312	59:03:0700009:1312	Собственность	Пермский край, г. Березники, ул. Тенистая	Для индивидуального жилищного строительства	700	-	Местоположение границ зу установлено, границы зу не изменяются
:1313	59:03:0700009:1313	Собственность	Российская Федерация, Пермский край, г.о. город Березники, г. Березники, ул. Сиреневая, уч. № 10а	Для индивидуального жилищного строительства	500	-	Местоположение границ зу установлено, границы зу не изменяются
:1314	59:03:0700009:1314	Собственность	Российская Федерация, Пермский край, Г.о. г. Березники, г. Березники, ул. Сиреневая, Уч. № 1а.	Для индивидуального жилищного строительства	500	-	Местоположение границ зу установлено, границы зу не изменяются
:1315	59:03:0700009:1315	Собственность	Пермский край, г. Березники, ул. Уютная	Для индивидуального жилищного строительства	500	-	Местоположение границ зу установлено, границы зу не изменяются
:1318	59:03:0700009:1318	Собственность	Российская Федерация, Пермский край, г.о. город Березники, г.	Для индивидуального жилищного	750	-	Местоположение границ зу установлено, границы зу не изменяются



Номер зу в соответствии с чертежом межевания	Кадастровый номер	Правовое положение	Адрес	ВРИ	Площадь ЕГРН, кв.м	Площадь ИМТ, кв.м	Комментарий
			Березники, ул. Уютная, з/у 12а	строительства			
:1319	59:03:0700009:1319	Собственность	Пермский край., г. Березники, ул. Уютная	Для индивидуального жилищного строительства	750	-	Местоположение границ зу установлено, границы зу не изменяются
:1329	59:03:0700009:1329	Собственность	Пермский край., городской округ г. Березники, г. Березники, в районе Суханово, позиция 257	Для индивидуального жилищного строительства	710	-	Местоположение границ зу установлено, границы зу не изменяются
:1330	59:03:0700009:1330	Собственность	Российская Федерация, Пермский край, г.о. город Березники, г Березники, пер Красивый, з/у 5а	Для индивидуального жилищного строительства	710	-	Местоположение границ зу установлено, границы зу не изменяются
:1333	59:03:0700009:1333	Собственность	Российская Федерация, Пермский край, г. Березники, ул. Уютная	Для индивидуального жилищного строительства	750	-	Местоположение границ зу установлено, границы зу не изменяются
:1334	59:03:0700009:1334	Собственность	Российская Федерация, Пермский край, г.о. город Березники, г Березники, ул Уютная, з/у 9а	Для индивидуального жилищного строительства	750	-	Местоположение границ зу установлено, границы зу не изменяются
:1340	59:03:0700009:1340	Собственность	Российская Федерация, Пермский край, г.о. город Березники, г. Березники, ул. Счастливая, з/у 4	Для индивидуального жилищного строительства	1153	-	Местоположение границ зу установлено, границы зу не изменяются
:1347	59:03:0700009:1347	Собственность	Российская Федерация, Пермский край, г.о. город Березники, г. Березники, ул. Лучистая, з/у 12а	индивидуальное жилищное строительство	750	-	Местоположение границ зу установлено, границы зу не изменяются
:1348	59:03:0700009:1348	Собственность	Пермский край, городской округ город Березники, г. Березники, ул. Лучистая	индивидуальное жилищное строительство	750	-	Местоположение границ зу установлено, границы зу не изменяются
:1351	59:03:0700009:1351	Собственность	Пермский край, городской округ город Березники, г. Березники, ул. Сиреневая	для индивидуального жилищного строительства	811	-	Местоположение границ зу установлено, границы зу не изменяются
:1352	59:03:0700009:1352	Собственность	Пермский край, городской округ город Березники, г. Березники, ул. Сиреневая	для индивидуального жилищного строительства	689	-	Местоположение границ зу установлено, границы зу не изменяются
:1353	59:03:0700009:1353	-	Российская Федерация, Пермский край, г.о. г. Березники, г. Березники, в районе Суханово, позиция 315	Для индивидуального жилищного строительства	1148	-	Местоположение границ зу установлено, границы зу не изменяются
:1354	59:03:0700009:1354	Аренда	Российская Федерация, Пермский край, г.о. город Березники, г Березники, в районе Суханово, позиция 316	Для индивидуального жилищного строительства	1184	-	Местоположение границ зу установлено, границы зу не изменяются
:1357	59:03:0700009:1357	Собственность	Российская Федерация, Пермский край, г.о. город Березники, г. Березники, ул. Березовая	для индивидуального жилищного строительства	1431	-	Местоположение границ зу установлено, границы зу не изменяются
:1363	59:03:0700009:1363	Собственность	Российская Федерация, Пермский край, г.о. город Березники, г Березники, ул Тенистая, з/у 15	блокированная жилая застройка	400	-	Местоположение границ зу установлено, границы зу не изменяются

Номер зу в соответствии с чертежом межевания	Кадастровый номер	Правовое положение	Адрес	ВРИ	Площадь ЕГРН, кв.м	Площадь ПМТ, кв.м	Комментарий
:1364	59:03:0700009:1364	Собственность	Российская Федерация, Пермский край, г.о. город Березники, г Березники, ул Тенистая, з/у 15а	блокированная жилая застройка	400	-	Местоположение границ зу установлено, границы зу не изменяются
:1367	59:03:0700009:1367	Собственность	Российская Федерация, Пермский край, г.о. город Березники, г. Березники, ул. Уютная, з/у 7а	индивидуальное жилищное строительство	750	-	Местоположение границ зу установлено, границы зу не изменяются
:1368	59:03:0700009:1368	Собственность	Пермский край, г.о. город Березники, г. Березники, ул. Уютная	индивидуальное жилищное строительство	750	-	Местоположение границ зу установлено, границы зу не изменяются
:1371	59:03:0700009:1371	Аренда	Пермский край, г.о город Березники, г. Березники, ул. Счастливая	для индивидуального жилищного строительства	903	-	Местоположение границ зу установлено, границы зу не изменяются
:1378	59:03:0700009:1378	Собственность	Российская Федерация, Пермский край, г.о. город Березники, г. Березники, ул. Северная, з/у 10	для индивидуального жилищного строительства	417	-	Местоположение границ зу установлено, границы зу не изменяются
:1379	59:03:0700009:1379	Собственность	Российская Федерация, Пермский край, г.о. город Березники, г. Березники, ул. Северная, з/у 10а	для индивидуального жилищного строительства	400	-	Местоположение границ зу установлено, границы зу не изменяются
:1380	59:03:0700009:1380	Собственность	Российская Федерация, Пермский край, г.о. город Березники, г. Березники, пер. Красивый, з/у 16	для индивидуального жилищного строительства	400	-	Местоположение границ зу установлено, границы зу не изменяются
:1381	59:03:0700009:1381	Собственность	Российская Федерация, Пермский край, г.о. город Березники, г. Березники, пер. Красивый, з/у 1а	для индивидуального жилищного строительства	400	-	Местоположение границ зу установлено, границы зу не изменяются
:1382	59:03:0700009:1382	Собственность	Российская Федерация, Пермский край, г.о. город Березники, г. Березники, пер. Красивый, з/у 1	для индивидуального жилищного строительства	400	-	Местоположение границ зу установлено, границы зу не изменяются
:1386	59:03:0700009:1386	Собственность	Российская Федерация, Пермский край, г.о. город Березники, г. Березники, ул. Лучистая, з/у 14	индивидуальное жилищное строительство	823	-	Местоположение границ зу установлено, границы зу не изменяются
:1387	59:03:0700009:1387	Собственность	Российская Федерация, Пермский край, г.о. город Березники, г. Березники, ул. Лучистая, з/у 14а	индивидуальное жилищное строительство	677	-	Местоположение границ зу установлено, границы зу не изменяются
:1390	59:03:0700009:1390	Собственность	Пермский край, г.о. город Березники, г. Березники, ул. Ромашковая, з/у 15	отдельно стоящие жилые дома на одну семью в 1-3 этажа усадебного типа	595	-	Местоположение границ зу установлено, границы зу не изменяются
:1391	59:03:0700009:1391	Собственность	Российская Федерация, Пермский край, г.о. город Березники, г. Березники, ул. Лучистая, з/у 5	отдельно стоящие жилые дома на одну семью в 1-3 этажа усадебного типа	400	-	Местоположение границ зу установлено, границы зу не изменяются
:1392	59:03:0700009:1392	Собственность	Пермский край, г.о г. Березники, г. Березники, в районе Суханово	для индивидуального жилищного строительства	746	-	Местоположение границ зу установлено, границы зу не изменяются

Номер зу в соответствии с чертежом межевания	Кадастровый номер	Правовое положение	Адрес	ВРИ	Площадь ЕГРН, кв.м	Площадь ПМТ, кв.м	Комментарий
:1393	59:03:0700009:1393	Собственность	Пермский край, г.о г. Березники, г. Березники, в районе Суханово	для индивидуального жилищного строительства	746	-	Местоположение границ зу установлено, границы зу не изменяются
:1394	59:03:0700009:1394	Собственность	Пермский край, г.о. город Березники, г. Березники, ул. Березовая	для индивидуального жилищного строительства	695	-	Местоположение границ зу установлено, границы зу не изменяются
:1395	59:03:0700009:1395	Собственность	Российская Федерация, Пермский край, г.о. город Березники, г. Березники, ул. Березовая, з/у 2ж	для индивидуального жилищного строительства	768	-	Местоположение границ зу установлено, границы зу не изменяются
:15	59:03:0700009:15	Собственность	Пермский край, г. Березники, ул. Малая Зырянка, дом 1	для строительства индивидуального жилого дома и служебно-хозяйственных построек	1244	1241	Местоположение границ зу установлено, требуется исправление реестровой ошибки
:16	59:03:0700009:16	Собственность	Пермский край, г. Березники, ул. Малая Зырянка, 5	для строительства индивидуального жилого дома	1252	-	Местоположение границ зу установлено, границы зу не изменяются
:18	59:03:0700009:18	Собственность	Пермский край, г. Березники, ул. Малая Зырянка, дом 7	для строительства индивидуального жилого дома	1251	-	Местоположение границ зу установлено, границы зу не изменяются
:2	59:03:0700009:2	Собственность	Пермский край, г. Березники, ул. Уютная, дом 16	Для строительства индивидуального жилого дома	1156	-	Местоположение границ зу установлено, границы зу не изменяются
:20	59:03:0700009:20	Собственность	Пермский край, г. Березники, ул. Цветочная, 28	Блокированная жилая застройка	1268	-	Местоположение границ зу установлено, границы зу не изменяются
:21	59:03:0700009:21	Собственность	Пермский край, г. Березники, ул. Цветочная, 26	для строительства индивидуального жилого дома	1244	1338	Местоположение границ зу не установлено, требуется уточнение границ
:22	59:03:0700009:22	Собственность	Пермский край, г. Березники, ул. Цветочная, дом 24	для строительства индивидуального жилого дома	1233	-	Местоположение границ зу установлено, границы зу не изменяются
:25	59:03:0700009:25	Собственность	Пермский край, г. Березники, ул. Сиреневая, дом 12	занимаемый незавершенным строительством домом	1200	1200	Местоположение границ зу установлено, требуется исправление реестровой ошибки
:26	59:03:0700009:26	Собственность	Пермский край, г. Березники, ул. Березовая, дом 10	для строительства индивидуального жилого дома	1067	-	Местоположение границ зу установлено, границы зу не изменяются
:3	59:03:0700009:3	Собственность	Пермский край, г. Березники, ул. Уютная, дом 18	для строительства индивидуального жилого дома	1228	-	Местоположение границ зу установлено, границы зу не изменяются
:4	59:03:0700009:4	Собственность	Пермский край, г. Березники, ул. Уютная, дом 20	для строительства индивидуального жилого дома	1200	-	Местоположение границ зу установлено, границы зу не изменяются

Номер зу в соответствии с чертежом межевания	Кадастровый номер	Правовое положение	Адрес	ВРИ	Площадь ЕГРН, кв.м	Площадь ПМТ, кв.м	Комментарий
:40	59:03:0700009:40	Собственность	Пермский край, г. Березники, ул. Берёзовая, 17	Отдельно стоящие жилые дома на одну семью в 1-2 этажа с приквартирными земельными участками	1004	-	Местоположение границ зу установлено, границы зу не изменяются
:41	59:03:0700009:41	Собственность	Пермский край, г. Березники, ул. Лучистая, 9	для строительства индивидуального жилого дома	1064	-	Местоположение границ зу установлено, границы зу не изменяются
:42	59:03:0700009:42	Собственность	Пермский край, г. Березники, ул. Березовая, д. 15	для строительства индивидуального жилого дома	998	-	Местоположение границ зу установлено, границы зу не изменяются
:5	59:03:0700009:5	Собственность	Пермский край, г. Березники, ул. Уютная, дом 22	для строительства индивидуального жилого дома	1200	-	Местоположение границ зу установлено, границы зу не изменяются
:54	59:03:0700009:54	Собственность	Пермский край, г. Березники, ул. Лучистая, 15	для строительства индивидуального жилого дома	1047	-	Местоположение границ зу установлено, границы зу не изменяются
:6	59:03:0700009:6	Собственность	Пермский край, г. Березники, ул. Уютная, 23	для строительства индивидуального жилого дома	1225	-	Местоположение границ зу установлено, границы зу не изменяются
:7	59:03:0700009:7	Собственность	край Пермский, г. Березники, ул. Уютная, дом 23	для строительства индивидуального жилого дома	1284	1284	Местоположение границ зу установлено, требуется исправление реестровой ошибки
:8	59:03:0700009:8	Собственность	Пермский край, г. Березники, ул. Ромашковая, дом 17	для строительства индивидуального жилого дома	1144	-	Местоположение границ зу установлено, границы зу не изменяются
:9	59:03:0700009:9	Собственность	Пермский край, г. Березники, ул. Уютная, дом 19	индивидуальное жилищное строительство	1284	-	Местоположение границ зу установлено, границы зу не изменяются
:1400	59:03:0700009:1400	Собственность	Российская Федерация, Пермский край, г.о. город Березники, г. Березники, ул. Северная, з/у 4а	для индивидуального жилищного строительства	912	-	Местоположение границ зу установлено, границы зу не изменяются
:1401	59:03:0700009:1401	Собственность	Российская Федерация, Пермский край, г.о. город Березники, г. Березники, ул. Северная	для индивидуального жилищного строительства	509	-	Местоположение границ зу установлено, границы зу не изменяются
:1422	59:03:0700009:1422	Собственность	Российская Федерация, Пермский край, городской округ город Березники, г.Березники, ул.Уютная	индивидуальное жилищное строительство	750	-	Местоположение границ зу установлено, границы зу не изменяются
:1423	59:03:0700009:1423	Собственность	Российская Федерация, Пермский край, городской округ город Березники, г.Березники, ул.Уютная	индивидуальное жилищное строительство	750	-	Местоположение границ зу установлено, границы зу не изменяются
:1418	59:03:0700009:1418	Собственность	Российская Федерация, Пермский край, городской округ город	Для индивидуального жилищного	1031	-	Местоположение границ зу установлено, границы зу не изменяются

Номер зу в соответствии с чертежом межевания	Кадастровый номер	Правовое положение	Адрес	ВРИ	Площадь ЕГРН, кв.м	Площадь ПМТ, кв.м	Комментарий
			Березники, город Березники, улица Березовая	строительства			
:1419	59:03:0700009:1419	Собственность	Российская Федерация, Пермский край, городской округ город Березники, город Березники, улица Березовая	Для индивидуального жилищного строительства	463	-	Местоположение границ зу установлено, границы зу не изменяются
:1416	59:03:0700009:1416	Собственность	Пермский край, город Березники г.о., г. Березники, ул. Цветочная	Для индивидуального жилищного строительства	567	-	Местоположение границ зу установлено, границы зу не изменяются
:1417	59:03:0700009:1417	Собственность	Пермский край, город Березники г.о., г. Березники, ул. Цветочная	Для индивидуального жилищного строительства	1228	-	Местоположение границ зу установлено, границы зу не изменяются
:1421	59:03:0700009:1421	-	Пермский край, городской округ город Березники, г. Березники	ведение огородничества (код 13.1)	383	-	Местоположение границ зу установлено, границы зу не изменяются
:1	59:03:0700008:1	Собственность	Пермский край, г. Березники, ул. Новожилова, 4, поз.1	для строительства индивидуального жилого дома	1147	-	Местоположение границ зу установлено, границы зу не изменяются
:10	59:03:0700008:10	Собственность	Пермский край, г. Березники, ул. Новожилова, дом 7	для продолжения строительства индивидуального жилого дома	1337	1341	Местоположение границ зу установлено, требуется исправление реестровой ошибки
:11	59:03:0700008:11	Собственность	Пермский край, г. Березники, ул. Новожилова, дом 3	для продолжения строительства индивидуального жилого дома	1212	1207	Местоположение границ зу установлено, требуется исправление реестровой ошибки
:12	59:03:0700008:12	Собственность	Пермский край, г. Березники, ул. Новожилова, дом 1	занимаемый индивидуальным жилым домом и вспомогательными постройками	1224	1211	Местоположение границ зу установлено, требуется исправление реестровой ошибки
:15	59:03:0700008:15	Собственность	край Пермский, г. Березники, ул. Новожилова, дом 13	занимаемый незавершенным строительством кирпичным домом (недостроен)	1568	-	Местоположение границ зу установлено, границы зу не изменяются
:163	59:03:0700008:163	Собственность	Российская Федерация, Пермский край, г.о. город Березники, г. Березники, ул. Новожилова, з/у 10	Для индивидуального жилищного строительства	1024	-	Местоположение границ зу установлено, границы зу не изменяются
:164	59:03:0700008:164	Собственность	Пермский край, г.о. г. Березники, г. Березники (реконструкция автомобильной дороги Пермь - Березники на км 176+300 + 178+300 с устройством кольцевой развязки на км	Земельные участки (территории) общего пользования	176	-	Местоположение границ зу установлено, границы зу не изменяются

Номер зу в соответствии с чертежом межевания	Кадастровый номер	Правовое положение	Адрес	ВРИ	Площадь ЕГРН, кв.м	Площадь ПМТ, кв.м	Комментарий
			176+300)				
:168	59:03:0700008:168	Аренда	Пермский край, г.о. город Березники, г. Березники, ул. Новожилова	ведение огородничества	398	-	Местоположение границ зу установлено, границы зу не изменяются
:169	59:03:0700008:169	Аренда	Пермский край, г.о. город Березники, г. Березники, ул. Новожилова	ведение огородничества	399	-	Местоположение границ зу установлено, границы зу не изменяются
:170	59:03:0700008:170	-	Пермский край, г. Березники	Земельные участки (территории) общего пользования	46	-	Местоположение границ зу установлено, границы зу не изменяются
:171	59:03:0700008:171	-		для индивидуальной жилой застройки	1275	-	Местоположение границ зу установлено, границы зу не изменяются
:18	59:03:0700008:18	Собственность	Пермский край, г. Березники, ул. Новожилова, дом ба""	для строительства индивидуального жилого дома	1144	1112	Местоположение границ зу установлено, требуется исправление реестровой ошибки
:19	59:03:0700008:19	Собственность	край Пермский, г. Березники, северо-западнее д.№1 по ул.Новожилова	Под недостроенный водонасосный комплекс	2693	-	Местоположение границ зу установлено, границы зу не изменяются
:20	59:03:0700008:20	Собственность	Пермский край, г. Березники, ул. Новожилова, дом 9	для строительства индивидуальных жилых домов и ведения личного подсобного хозяйства	1273	-	Местоположение границ зу установлено, границы зу не изменяются
:21	59:03:0700008:21	Собственность	край Пермский, г. Березники, ул. Новожилова, дом 8	занимаемый индивидуальным жилым домом	1448	-	Местоположение границ зу установлено, границы зу не изменяются
:22	59:03:0700008:22	Собственность	Пермский край, г. Березники, ул. Новожилова, 2	Индивидуальный жилой дом	1160	-	Местоположение границ зу установлено, границы зу не изменяются
:37	59:03:0700008:37	Собственность	Пермский край, г. Березники, в районе Новожилово	многофункциональные деловые и обслуживающие здания	1227	-	Местоположение границ зу установлено, границы зу не изменяются
:40	59:03:0700008:40	Собственность	Пермский край, г. Березники, ул. Покровская, д. 1а	Для индивидуального жилищного строительства	1470	-	Местоположение границ зу установлено, границы зу не изменяются
:7	59:03:0700008:7	Собственность	Пермский край, г. Березники, ул. Новожилова, дом 12	занимаемый индивидуальным жилым домом и вспомогательными постройками	1142	-	Местоположение границ зу установлено, границы зу не изменяются
:8	59:03:0700008:8	Собственность	Пермский край, г. Березники, ул. Новожилова, дом 15	занимаемый индивидуальным 1 -этажным жилым домом и вспомогательными постройками	1321	-	Местоположение границ зу установлено, границы зу не изменяются

Номер зу в соответствии с чертежом межевания	Кадастровый номер	Правовое положение	Адрес	ВРИ	Площадь ЕГРН, кв.м	Площадь ПМТ, кв.м	Комментарий
:35	59:03:0900024:35	Собственность	Пермский край, г. Березники, ул. Новожилова, 5	для строительства индивидуальных жилых домов и ведения личного подсобного хозяйства	1335	-	Местоположение границ зу установлено, границы зу не изменяются
:172	59:03:0700008:172	-	Пермский край, городской округ город Березники, город Березники	Земельные участки (территории) общего пользования	5	-	Местоположение границ зу установлено, границы зу не изменяются
:173	59:03:0700008:173	-	Пермский край, городской округ город Березники, город Березники, ул. Новожилова	Для продолжения строительства индивидуального жилого дома	1152	-	Местоположение границ зу установлено, границы зу не изменяются
:174	59:03:0700008:174	-	Пермский край, городской округ город Березники, город Березники	Земельные участки (территории) общего пользования	99	-	Местоположение границ зу установлено, границы зу не изменяются
:175	59:03:0700008:175	-	Пермский край, Местоположение установлено относительно ориентира, расположенного за пределами участка. Почтовый адрес ориентира: край Пермский, г. Березники, ул. Новожилова, дом 12	Занимаемый индивидуальным жилым домом и вспомогательными постройками	1043	-	Местоположение границ зу установлено, границы зу не изменяются
:176	59:03:0700008:176	-	Пермский край, городской округ город Березники, город Березники	Земельные участки (территории) общего пользования	595	-	Местоположение границ зу установлено, границы зу не изменяются
:177	59:03:0700008:177	-	Пермский край, городской округ город Березники, город Березники, ул. Новожилова, 156	Для строительства центра обслуживания "Автотурист"	3243	-	Местоположение границ зу установлено, границы зу не изменяются
:178	59:03:0700008:178	Аренда	Пермский край, городской округ город Березники, г Березники, ул.Новожилова	ведение огородничества	397	-	Местоположение границ зу установлено, границы зу не изменяются
:179	59:03:0700008:179	Аренда	Пермский край, городской округ город Березники, г Березники, ул.Новожилова	ведение огородничества	280	-	Местоположение границ зу установлено, границы зу не изменяются
:273	59:03:0000000:273	Собственность	край Пермский, г. Березники, севернее д.Суханово	для недостроенного здания водонапорной башни	1050	-	Местоположение границ зу установлено, границы зу не изменяются
:8518	59:03:0000000:8518	Собственность	Пермский край, г. Березники, Березниковское городское лесничество, квартал 99	охрана природных территорий	888528	-	Местоположение границ зу установлено, границы зу не изменяются
:8701	59:03:0000000:8701	-	Пермский край, г. Березники	Для строительства ВЛ-220 кВ ПС "Северная" - ПС "Строгановская"	2130	-	Местоположение границ зу установлено, границы зу не изменяются
:8762	59:03:0000000:8762	-	Пермский край, г.о. г. Березники, г.	для размещения	485	-	Местоположение границ зу установлено,

Номер зу в соответствии с чертежом межевания	Кадастровый номер	Правовое положение	Адрес	ВРИ	Площадь ЕГРН, кв.м	Площадь ПМТ, кв.м	Комментарий
			Березники	объекта "ВЛ - 220 кВ ПС "Северная» - ПС "Строгановская". Схема внешнего электроснабжения. Новое строительство ПС 220/110/6кВ "Строгановская"			границы зу не изменяются
:8773	59:03:0000000:8773	Собственность	Пермский край, г. Березники, Березниковское городское лесничество, квартал 99	земельные участки (территории) общего пользования	5620	-	Местоположение границ зу установлено, границы зу не изменяются
:8790	59:03:0000000:8790	Собственность	Пермский край, городской округ г. Березники, г. Березники (реконструкция автомобильной дороги Пермь - Березники на км 176+300 + 178+300 с устройством кольцевой развязки на км 176+300)	Земельные участки (территории) общего пользования	22412	-	Местоположение границ зу установлено, границы зу не изменяются

### 1.1.6. Перечень и сведения о площади и виде разрешенного использования образуемых земельных участков

Таблица 4

Номер зу в соответствии с чертежом межевания	Условный номер	Адрес (Описание местоположения)	Вид разрешенного использования (ВРИ)	Площадь по проекту, кв.м	Примечание
:ЗУ1	:ЗУ1	Российская Федерация, Пермский край, г.о. город Березники, г. Березники	Для индивидуального жилищного строительства	1532	Образование путем перераспределения зу 59:03:0700001:1105 и земель государственной собственности. ВРИ в соответствии с градостроительным регламентом для тер.зоны Ж4, при условии внесения изменения в предельные параметры для данного ВРИ
:ЗУ2	:ЗУ2	Российская Федерация, Пермский край, г.о. город Березники, г. Березники	Для индивидуального жилищного строительства	1503	Образование путем перераспределения зу 59:03:0700001:1112 и земель государственной собственности. ВРИ в соответствии с градостроительным регламентом для тер.зоны Ж4, при условии внесения изменения в предельные параметры для данного ВРИ, а также внесения изменений в границы тер. зоны Ж4
:ЗУ3	:ЗУ3	Российская Федерация, Пермский край, г.о. город Березники, г. Березники	Для индивидуального жилищного строительства	810	Образование путем перераспределения зу 59:03:0700001:1554 и земель государственной собственности. ВРИ в соответствии с градостроительным регламентом для тер.зоны Ж4, при условии внесения изменений в границы тер. зоны Ж4
:ЗУ4	:ЗУ4	Российская Федерация, Пермский край, г.о. город Березники, г. Березники	Для индивидуального жилищного строительства	624	Образование путем перераспределения зу 59:03:0700001:1553 и земель государственной собственности. ВРИ в соответствии с градостроительным регламентом для тер.зоны Ж4, при условии внесения изменений в границы тер. зоны Ж4
:ЗУ5	:ЗУ5	Российская Федерация, Пермский край, г.о. город Березники, г. Березники	Для индивидуального жилищного строительства	1426	Образование путем перераспределения зу 59:03:0700001:1110 и земель государственной собственности. ВРИ в соответствии с градостроительным регламентом для тер.зоны Ж4, при условии внесения изменений в границы тер.



Номер зу в соответствии с чертежом межевания	Условный номер	Адрес (Описание местоположения)	Вид разрешенного использования (ВРИ)	Площадь по проект, кв.м	Примечание
					зоны Ж4
:ЗУ6	:ЗУ6	Российская Федерация, Пермский край, г.о. город Березники, г. Березники	Для индивидуального жилищного строительства	1420	Образование путем перераспределения зу 59:03:0700001:1109 и земель государственной собственности. ВРИ в соответствии с градостроительным регламентом для тер.зоны Ж4, при условии внесения изменений в границы тер.зоны Ж4
:ЗУ7	:ЗУ7	Российская Федерация, Пермский край, г.о. город Березники, г. Березники	Для индивидуального жилищного строительства	605	Образование путем перераспределения зу 59:03:0700001:1539 и земель государственной собственности. ВРИ в соответствии с градостроительным регламентом для тер.зоны Ж4, при условии внесения изменений в границы тер.зоны Ж4
:ЗУ8	:ЗУ8	Российская Федерация, Пермский край, г.о. город Березники, г. Березники	Предоставление коммунальных услуг	816	Образование путем перераспределения зу 59:03:0700001:1538 и земель государственной собственности. ВРИ в соответствии с градостроительным регламентом для тер.зоны Ж4, при условии внесения изменений в границы тер.зоны Ж4
:ЗУ9	:ЗУ9	Российская Федерация, Пермский край, г.о. город Березники, г. Березники	Для индивидуального жилищного строительства	1419	Образование путем перераспределения зу 59:03:0700001:1107 и земель государственной собственности. ВРИ в соответствии с градостроительным регламентом для тер.зоны Ж4, при условии внесения изменений в границы тер.зоны Ж4
:ЗУ10	:ЗУ10	Российская Федерация, Пермский край, г.о. город Березники, г. Березники	Для индивидуального жилищного строительства	1418	Образование путем перераспределения зу 59:03:0700001:1106 и земель государственной собственности. ВРИ в соответствии с градостроительным регламентом для тер.зоны Ж4, при условии внесения изменений в границы тер.зоны Ж4
:ЗУ11	:ЗУ11	Российская Федерация, Пермский край, г.о. город Березники, г. Березники	Для индивидуального жилищного строительства	725	Образование путем перераспределения зу 59:03:0700001:1354 и земель государственной собственности. ВРИ в соответствии с градостроительным регламентом для тер.зоны Ж4, при условии внесения изменений в границы тер.зоны Ж4
:ЗУ12	:ЗУ12	Российская Федерация, Пермский край, г.о. город Березники, г. Березники	Для индивидуального жилищного строительства	731	Образование путем перераспределения зу 59:03:0700001:1353 и земель государственной собственности. ВРИ в соответствии с градостроительным регламентом для тер.зоны Ж4, при условии внесения изменений в границы тер.зоны Ж4
:ЗУ13	:ЗУ13	Российская Федерация, Пермский край, г.о. город Березники, г. Березники	Для индивидуального жилищного строительства	1429	Образование путем перераспределения зу 59:03:0700001:1104 и земель государственной собственности. ВРИ в соответствии с градостроительным регламентом для тер.зоны Ж4, при условии внесения изменений в границы тер.зоны Ж4
:ЗУ14	:ЗУ14	Российская Федерация, Пермский край, г.о. город Березники, г. Березники	Для индивидуального жилищного строительства	952	Образование из земель
:ЗУ15	:ЗУ15	Российская Федерация, Пермский край, г.о. город Березники, г. Березники	Для индивидуального жилищного строительства	1441	Образование из земель. ВРИ в соответствии с градостроительным регламентом для тер.зоны Ж4, при условии внесения изменений в границы тер.зоны Ж4
:ЗУ16	:ЗУ16	Российская Федерация, Пермский край, г.о. город Березники, г. Березники	Для индивидуального жилищного строительства	1448	Образование из земель. ВРИ в соответствии с градостроительным регламентом для тер.зоны Ж4, при условии внесения изменений в границы тер.зоны Ж4
:ЗУ17	:ЗУ17	Российская Федерация, Пермский край, г.о. город Березники, г. Березники	Для индивидуального жилищного строительства	1424	Образование из земель. ВРИ в соответствии с градостроительным регламентом для тер.зоны Ж4, при условии внесения изменений в границы тер.зоны Ж4

Номер зу в соответствии с чертежом межевания	Условный номер	Адрес (Описание местоположения)	Вид разрешенного использования (ВРИ)	Площадь по проект, кв.м	Примечание
		Березники			
:ЗУ18	:ЗУ18	Российская Федерация, Пермский край, г.о. город Березники, г. Березники	Для индивидуального жилищного строительства	1389	Образование из земель. ВРИ в соответствии с градостроительным регламентом для тер.зоны Ж4, при условии внесения изменений в границы тер. зоны Ж4
:ЗУ19	:ЗУ19	Российская Федерация, Пермский край, г.о. город Березники, г. Березники	Для индивидуального жилищного строительства	1432	Образование из земель. ВРИ в соответствии с градостроительным регламентом для тер.зоны Ж4, при условии внесения изменений в границы тер. зоны Ж4
:ЗУ20	:ЗУ20	Российская Федерация, Пермский край, г.о. город Березники, г. Березники	Для индивидуального жилищного строительства	1440	Образование путем перераспределения зу 59:03:0700001:1131 и земель государственной собственности. ВРИ в соответствии с градостроительным регламентом для тер.зоны Ж4
:ЗУ21	:ЗУ21	Российская Федерация, Пермский край, г.о. город Березники, г. Березники	Для индивидуального жилищного строительства	1426	Образование путем перераспределения зу 59:03:0700001:1059 и земель государственной собственности. ВРИ в соответствии с градостроительным регламентом для тер.зоны Ж4, при условии внесения изменений в границы тер. зоны Ж4
:ЗУ22	:ЗУ22	Российская Федерация, Пермский край, г.о. город Березники, г. Березники	Для индивидуального жилищного строительства	1495	Образование путем перераспределения зу 59:03:0700001:1048 и земель государственной собственности. ВРИ в соответствии с градостроительным регламентом для тер.зоны Ж4, при условии внесения изменений в границы тер. зоны Ж4
:ЗУ23	:ЗУ23	Российская Федерация, Пермский край, г.о. город Березники, г. Березники	Для индивидуального жилищного строительства	1465	Образование путем перераспределения зу 59:03:0700001:1044 и земель государственной собственности. ВРИ в соответствии с градостроительным регламентом для тер.зоны Ж4
:ЗУ24	:ЗУ24	Российская Федерация, Пермский край, г.о. город Березники, г. Березники	Для индивидуального жилищного строительства	1473	Образование путем перераспределения зу 59:03:0700001:1056 и земель государственной собственности. ВРИ в соответствии с градостроительным регламентом для тер.зоны Ж4, при условии внесения изменений в границы тер. зоны Ж4
:ЗУ25	:ЗУ25	Российская Федерация, Пермский край, г.о. город Березники, г. Березники	Земельные участки (территории) общего пользования	8775	Образование из земель
:ЗУ26	:ЗУ26	Российская Федерация, Пермский край, г.о. город Березники, г. Березники	Для индивидуального жилищного строительства	1474	Образование путем перераспределения зу 59:03:0700001:1057 и земель государственной собственности. ВРИ в соответствии с градостроительным регламентом для тер.зоны Ж4
:ЗУ27	:ЗУ27	Российская Федерация, Пермский край, г.о. город Березники, г. Березники	Для индивидуального жилищного строительства	1510	Образование путем перераспределения зу 59:03:0700001:1051 и земель государственной собственности. ВРИ в соответствии с градостроительным регламентом для тер.зоны Ж4, при условии внесения изменения в предельные параметры для данного ВРИ, а также внесения изменений в границы тер. зоны Ж4
:ЗУ28	:ЗУ28	Российская Федерация, Пермский край, г.о. город Березники, г. Березники	Земельные участки (территории) общего пользования	15925	Образование из земель
:ЗУ29	:ЗУ29	Российская Федерация, Пермский край, г.о. город Березники, г. Березники	Для индивидуального жилищного строительства	768	Образование путем перераспределения зу 59:03:0700009:1423 и земель государственной собственности. ВРИ в соответствии с градостроительным регламентом для тер.зоны Ж4, при условии внесения изменения в предельные параметры для данного ВРИ
:ЗУ30	:ЗУ30	Российская Федерация, Пермский край, г.о. город Березники, г. Березники	Для индивидуального жилищного строительства	471	Образование путем перераспределения зу 59:03:0700009:1419 и земель государственной собственности. ВРИ в соответствии с градостроительным регламентом для тер.зоны Ж4, при условии внесения изменений в границы тер. зоны Ж4

Номер зу в соответствии с чертежом межевания	Условный номер	Адрес (Описание местоположения)	Вид разрешенного использования (ВРИ)	Площадь по проект, кв.м	Примечание
		край, г.о. город Березники, г. Березники	жилищного строительства		государственной собственности. ВРИ в соответствии с градостроительным регламентом для тер.зоны Ж4, при условии внесения изменения в предельные параметры для данного ВРИ
:ЗУ31	:ЗУ31	Российская Федерация, Пермский край, г.о. город Березники, г. Березники	Для индивидуального жилищного строительства	1300	Образование путем перераспределения зу 59:03:0700008:171 и земель государственной собственности. ВРИ в соответствии с градостроительным регламентом для тер.зоны Ж4
:ЗУ32	:ЗУ32	Российская Федерация, Пермский край, г.о. город Березники, г. Березники	Для индивидуального жилищного строительства	1590	Образование путем перераспределения зу 59:03:0700008:15 и земель государственной собственности. ВРИ в соответствии с градостроительным регламентом для тер.зоны Ж4, при условии внесения изменения в предельные параметры для данного ВРИ, а также внесения изменений в границы тер. зоны Ж4
:ЗУ33	:ЗУ33	Российская Федерация, Пермский край, г.о. город Березники, г. Березники	Для индивидуального жилищного строительства	1294	Образование путем перераспределения зу 59:03:0700008:20 и земель государственной собственности. ВРИ в соответствии с градостроительным регламентом для тер.зоны Ж4
:ЗУ34	:ЗУ34	Российская Федерация, Пермский край, г.о. город Березники, г. Березники	Для индивидуального жилищного строительства	1381	Образование путем перераспределения зу 59:03:0900024:35 и земель государственной собственности. ВРИ в соответствии с градостроительным регламентом для тер.зоны Ж4
:ЗУ35	:ЗУ35	Российская Федерация, Пермский край, г.о. город Березники, г. Березники	Для индивидуального жилищного строительства	1100	Образование путем перераспределения зу 59:03:0700008:175 и земель государственной собственности. ВРИ в соответствии с градостроительным регламентом для тер.зоны Ж4, при условии внесения изменений в границы тер. зоны Ж4
:ЗУ36	:ЗУ36	Российская Федерация, Пермский край, г.о. город Березники, г. Березники	Для индивидуального жилищного строительства	1562	Образование путем перераспределения зу 59:03:0700008:21 и земель государственной собственности. ВРИ в соответствии с градостроительным регламентом для тер.зоны Ж4, при условии внесения изменения в предельные параметры для данного ВРИ, а также внесения изменений в границы тер. зоны Ж4
:ЗУ37	:ЗУ37	Российская Федерация, Пермский край, г.о. город Березники, г. Березники	Для индивидуального жилищного строительства	1037	Образование путем перераспределения зу 59:03:0700008:163 и земель государственной собственности. ВРИ в соответствии с градостроительным регламентом для тер.зоны Ж4
:ЗУ38	:ЗУ38	Российская Федерация, Пермский край, г.о. город Березники, г. Березники	Для индивидуального жилищного строительства	1256	Образование путем перераспределения зу 59:03:0700008:22 и земель государственной собственности. ВРИ в соответствии с градостроительным регламентом для тер.зоны Ж4
:ЗУ39	:ЗУ39	Российская Федерация, Пермский край, г.о. город Березники, г. Березники	Для индивидуального жилищного строительства	1638	Образование путем перераспределения зу 59:03:0700001:1338 и земель государственной собственности. ВРИ в соответствии с градостроительным регламентом для тер.зоны Ж4, при условии внесения изменения в предельные параметры для данного ВРИ
:ЗУ40	:ЗУ40	Российская Федерация, Пермский край, г.о. город Березники, г. Березники	Для индивидуального жилищного строительства	1640	Образование путем перераспределения зу 59:03:0700001:1334 и земель государственной собственности. ВРИ в соответствии с градостроительным регламентом для тер.зоны Ж4, при условии внесения изменения в предельные параметры для данного ВРИ
:ЗУ41	:ЗУ41	Российская Федерация, Пермский край, г.о. город Березники, г. Березники	Для индивидуального жилищного строительства	1562	Образование путем перераспределения зу 59:03:0700001:1599 и земель государственной собственности. ВРИ в соответствии с градостроительным регламентом для тер.зоны Ж4
:ЗУ42	:ЗУ42	Российская Федерация, Пермский	Земельные участки	141967	Образование из земель

Номер зу в соответствии с чертежом межевания	Условный номер	Адрес (Описание местоположения)	Вид разрешенного использования (ВРИ)	Площадь по проект, кв.м	Примечание
		край, г.о. город Березники, г. Березники	(территории) общего пользования		
:ЗУ43	:ЗУ43	Российская Федерация, Пермский край, г.о. город Березники, г. Березники	Земельные участки (территории) общего пользования	25930	Образование из земель
:ЗУ44	:ЗУ44	Российская Федерация, Пермский край, г.о. город Березники, г. Березники	Земельные участки (территории) общего пользования	18340	Образование из земель
:ЗУ45	:ЗУ45	Российская Федерация, Пермский край, г.о. город Березники, г. Березники	Магазины	3310	Образование из земель. ВРИ в соответствии с градостроительным регламентом для тер.зоны ОД2
:ЗУ46	:ЗУ46	Российская Федерация, Пермский край, г.о. город Березники, г. Березники	Социальное обслуживание	5142	Образование из земель. ВРИ в соответствии с градостроительным регламентом для тер.зоны ОД2
:ЗУ47	:ЗУ47	Российская Федерация, Пермский край, г.о. город Березники, г. Березники	Для индивидуального жилищного строительства	1544	Образование путем перераспределения зу 59:03:0700001:1071 и земель государственной собственности. ВРИ в соответствии с градостроительным регламентом для тер.зоны Ж4, при условии внесения изменения в предельные параметры для данного ВРИ
:ЗУ48	:ЗУ48	Российская Федерация, Пермский край, г.о. город Березники, г. Березники	Для индивидуального жилищного строительства	1488	Образование из земель.
:ЗУ49	:ЗУ49	Российская Федерация, Пермский край, г.о. город Березники, г. Березники	Для индивидуального жилищного строительства	1483	Образование из земель.
:ЗУ50	:ЗУ50	Российская Федерация, Пермский край, г.о. город Березники, г. Березники	Для индивидуального жилищного строительства	1473	Образование путем перераспределения зу 59:03:0700001:1485 и земель государственной собственности. ВРИ в соответствии с градостроительным регламентом для тер.зоны Ж4
:ЗУ51	:ЗУ51	Российская Федерация, Пермский край, г.о. город Березники, г. Березники	Для индивидуального жилищного строительства	1431	Образование путем перераспределения зу 59:03:0700001:1193 и земель государственной собственности. ВРИ в соответствии с градостроительным регламентом для тер.зоны Ж4
:ЗУ52	:ЗУ52	Российская Федерация, Пермский край, г.о. город Березники, г. Березники	Для индивидуального жилищного строительства	1425	Образование путем перераспределения зу 59:03:0700001:1194 и земель государственной собственности. ВРИ в соответствии с градостроительным регламентом для тер.зоны Ж4
:ЗУ53	:ЗУ53	Российская Федерация, Пермский край, г.о. город Березники, г. Березники	Для индивидуального жилищного строительства	1449	Образование путем перераспределения зу 59:03:0700009:1104 и земель государственной собственности. ВРИ в соответствии с градостроительным регламентом для тер.зоны Ж4
:ЗУ54	:ЗУ54	Российская Федерация, Пермский край, г.о. город Березники, г. Березники	Для индивидуального жилищного строительства	498	Образование путем перераспределения зу 59:03:0700001:1522 и земель государственной собственности. ВРИ в соответствии с градостроительным регламентом для тер.зоны Ж4
:ЗУ55	:ЗУ55	Российская Федерация, Пермский край, г.о. город Березники, г. Березники	Для индивидуального жилищного строительства	504	Образование путем перераспределения зу 59:03:0700001:1521 и земель государственной собственности. ВРИ в соответствии с градостроительным регламентом для тер.зоны Ж4
:ЗУ56	:ЗУ56	Российская Федерация, Пермский край, г.о. город Березники, г.	Для индивидуального жилищного строительства	534	Образование путем перераспределения зу 59:03:0700001:1520 и земель государственной собственности. ВРИ в соответствии с градостроительным

Номер зу в соответствии с чертежом межевания	Условный номер	Адрес (Описание местоположения)	Вид разрешенного использования (ВРИ)	Площадь по проект, кв.м	Примечание
		Березники			регламентом для тер.зоны Ж4
:ЗУ57	:ЗУ57	Российская Федерация, Пермский край, г.о. город Березники, г. Березники	Для индивидуального жилищного строительства	752	Образование путем перераспределения зу 59:03:0700009:1329 и земель государственной собственности. ВРИ в соответствии с градостроительным регламентом для тер.зоны Ж4
:ЗУ58	:ЗУ58	Российская Федерация, Пермский край, г.о. город Березники, г. Березники	Для индивидуального жилищного строительства	752	Образование путем перераспределения зу 59:03:0700009:1330 и земель государственной собственности. ВРИ в соответствии с градостроительным регламентом для тер.зоны Ж4
:ЗУ59	:ЗУ59	Российская Федерация, Пермский край, г.о. город Березники, г. Березники	Для индивидуального жилищного строительства	1524	Образование путем перераспределения зу 59:03:0700009:101 и земель государственной собственности. ВРИ в соответствии с градостроительным регламентом для тер.зоны Ж4, при условии внесения изменения в предельные параметры для данного ВРИ
:ЗУ60	:ЗУ60	Российская Федерация, Пермский край, г.о. город Березники, г. Березники	Для индивидуального жилищного строительства	714	Образование путем перераспределения зу 59:03:0700009:1309 и земель государственной собственности. ВРИ в соответствии с градостроительным регламентом для тер.зоны Ж4
:ЗУ61	:ЗУ61	Российская Федерация, Пермский край, г.о. город Березники, г. Березники	Для индивидуального жилищного строительства	1475	Образование путем перераспределения зу 59:03:0700009:1103 и земель государственной собственности. ВРИ в соответствии с градостроительным регламентом для тер.зоны Ж4
:ЗУ62	:ЗУ62	Российская Федерация, Пермский край, г.о. город Березники, г. Березники	Для индивидуального жилищного строительства	955	Образование путем перераспределения зу 59:03:0700009:1351 и земель государственной собственности. ВРИ в соответствии с градостроительным регламентом для тер.зоны Ж4
:ЗУ63	:ЗУ63	Российская Федерация, Пермский край, г.о. город Березники, г. Березники	Для индивидуального жилищного строительства	1341	Образование путем перераспределения зу 59:03:0700009:103 и земель государственной собственности. ВРИ в соответствии с градостроительным регламентом для тер.зоны Ж4
:ЗУ64	:ЗУ64	Российская Федерация, Пермский край, г.о. город Березники, г. Березники	Ведение огородничества	399	Образование из земель.
:ЗУ65	:ЗУ65	Российская Федерация, Пермский край, г.о. город Березники, г. Березники	Ведение огородничества	383	Образование из земель.
:ЗУ66	:ЗУ66	Российская Федерация, Пермский край, г.о. город Березники, г. Березники	Для индивидуального жилищного строительства	1220	Образование из земель.
:ЗУ67	:ЗУ67	Российская Федерация, Пермский край, г.о. город Березники, г. Березники	Для индивидуального жилищного строительства	1250	Образование путем перераспределения зу 59:03:0700009:2 и земель государственной собственности. ВРИ в соответствии с градостроительным регламентом для тер.зоны Ж4
:ЗУ68	:ЗУ68	Российская Федерация, Пермский край, г.о. город Березники, г. Березники	Для индивидуального жилищного строительства	1288	Образование путем перераспределения зу 59:03:0700009:3 и земель государственной собственности. ВРИ в соответствии с градостроительным регламентом для тер.зоны Ж4
:ЗУ69	:ЗУ69	Российская Федерация, Пермский край, г.о. город Березники, г. Березники	Для индивидуального жилищного строительства	1308	Образование путем перераспределения зу 59:03:0700009:4 и земель государственной собственности. ВРИ в соответствии с градостроительным регламентом для тер.зоны Ж4
:ЗУ70	:ЗУ70	Российская Федерация, Пермский край, г.о. город Березники, г. Березники	Для индивидуального жилищного строительства	1282	Образование путем перераспределения зу 59:03:0700009:5 и земель государственной собственности. ВРИ в соответствии с градостроительным регламентом для тер.зоны Ж4









Номер зу в соответствии с чертежом межевания	Условный номер	Адрес (Описание местоположения)	Вид разрешенного использования (ВРИ)	Площадь по проект, кв.м	Примечание
		Березники			регламентом для тер.зоны Ж4, при условии внесения изменения в предельные параметры для данного ВРИ
:ЗУ110	:ЗУ110	Российская Федерация, Пермский край, г.о. город Березники, г. Березники	Для индивидуального жилищного строительства	1323	Образование путем перераспределения зу 59:03:0700009:1014 и земель государственной собственности. ВРИ в соответствии с градостроительным регламентом для тер.зоны Ж4
:ЗУ111	:ЗУ111	Российская Федерация, Пермский край, г.о. город Березники, г. Березники	Для индивидуального жилищного строительства	1403	Образование путем перераспределения зу 59:03:0700009:9 и земель государственной собственности. ВРИ в соответствии с градостроительным регламентом для тер.зоны Ж4
:ЗУ112	:ЗУ112	Российская Федерация, Пермский край, г.о. город Березники, г. Березники	Для индивидуального жилищного строительства	1403	Образование путем перераспределения зу 59:03:0700009:7 и земель государственной собственности. ВРИ в соответствии с градостроительным регламентом для тер.зоны Ж4
:ЗУ113	:ЗУ113	Российская Федерация, Пермский край, г.о. город Березники, г. Березники	Для индивидуального жилищного строительства	1235	Образование путем перераспределения зу 59:03:0700001:1496 и земель государственной собственности. ВРИ в соответствии с градостроительным регламентом для тер.зоны Ж4
:ЗУ114	:ЗУ114	Российская Федерация, Пермский край, г.о. город Березники, г. Березники	Для индивидуального жилищного строительства	1284	Образование путем перераспределения зу 59:03:0700009:16 и земель государственной собственности. ВРИ в соответствии с градостроительным регламентом для тер.зоны Ж4
:ЗУ115	:ЗУ115	Российская Федерация, Пермский край, г.о. город Березники, г. Березники	Для индивидуального жилищного строительства	1103	Образование путем перераспределения зу 59:03:0700009:1371 и земель государственной собственности. ВРИ в соответствии с градостроительным регламентом для тер.зоны Ж4
:ЗУ116	:ЗУ116	Российская Федерация, Пермский край, г.о. город Березники, г. Березники	Ведение огородничества	383	Образование из земель.
:ЗУ117	:ЗУ117	Российская Федерация, Пермский край, г.о. город Березники, г. Березники	Блокированная жилая застройка	1545	Образование путем перераспределения зу 59:03:0700009:20 и земель государственной собственности. ВРИ в соответствии с градостроительным регламентом для тер.зоны Ж4, при условии внесения изменения в предельные параметры для данного ВРИ
:ЗУ118	:ЗУ118	Российская Федерация, Пермский край, г.о. город Березники, г. Березники	Блокированная жилая застройка	1634	Образование путем перераспределения зу 59:03:0700009:21 и земель государственной собственности. ВРИ в соответствии с градостроительным регламентом для тер.зоны Ж4, при условии внесения изменения в предельные параметры для данного ВРИ
:ЗУ119	:ЗУ119	Российская Федерация, Пермский край, г.о. город Березники, г. Березники	Для индивидуального жилищного строительства	1485	Образование путем перераспределения зу 59:03:0700009:22 и земель государственной собственности. ВРИ в соответствии с градостроительным регламентом для тер.зоны Ж4, при условии внесения изменения в предельные параметры для данного ВРИ
:ЗУ120	:ЗУ120	Российская Федерация, Пермский край, г.о. город Березники, г. Березники	Ведение огородничества	314	Образование из земель
:ЗУ121	:ЗУ121	Российская Федерация, Пермский край, г.о. город Березники, г. Березники	Для индивидуального жилищного строительства	1515	Образование путем перераспределения зу 59:03:0700001:1133 и земель государственной собственности. ВРИ в соответствии с градостроительным регламентом для тер.зоны Ж4, при условии внесения изменения в предельные параметры для данного ВРИ
:ЗУ122	:ЗУ122	Российская Федерация, Пермский край, г.о. город Березники, г.	Для индивидуального жилищного строительства	1500	Образование путем перераспределения зу 59:03:0700001:1497 и земель государственной собственности. ВРИ в соответствии с градостроительным



Номер зу в соответствии с чертежом межевания	Условный номер	Адрес (Описание местоположения)	Вид разрешенного использования (ВРИ)	Площадь по проект, кв.м	Примечание
					параметры для данного ВРИ
:ЗУ136	:ЗУ136	Российская Федерация, Пермский край, г.о. город Березники, г. Березники	Для индивидуального жилищного строительства	1593	Образование путем перераспределения зу 59:03:0700009:1123 и земель государственной собственности. ВРИ в соответствии с градостроительным регламентом для тер.зоны Ж4, при условии внесения изменения в предельные параметры для данного ВРИ
:ЗУ137	:ЗУ137	Российская Федерация, Пермский край, г.о. город Березники, г. Березники	Для индивидуального жилищного строительства	1450	Образование из земель.
:ЗУ138	:ЗУ138	Российская Федерация, Пермский край, г.о. город Березники, г. Березники	Для индивидуального жилищного строительства	1431	Образование из земель.
:ЗУ139	:ЗУ139	Российская Федерация, Пермский край, г.о. город Березники, г. Березники	Для индивидуального жилищного строительства	1500	Образование из земель.
:ЗУ140	:ЗУ140	Российская Федерация, Пермский край, г.о. город Березники, г. Березники	Для индивидуального жилищного строительства	1500	Образование из земель.
:ЗУ141	:ЗУ141	Российская Федерация, Пермский край, г.о. город Березники, г. Березники	Для индивидуального жилищного строительства	1423	Образование из земель.
:ЗУ142	:ЗУ142	Российская Федерация, Пермский край, г.о. город Березники, г. Березники	Для индивидуального жилищного строительства	1411	Образование из земель.
:ЗУ143	:ЗУ143	Российская Федерация, Пермский край, г.о. город Березники, г. Березники	Для индивидуального жилищного строительства	1446	Образование из земель.
:ЗУ144	:ЗУ144	Российская Федерация, Пермский край, г.о. город Березники, г. Березники	Для индивидуального жилищного строительства	1082	Образование из земель.
:ЗУ145	:ЗУ145	Российская Федерация, Пермский край, г.о. город Березники, г. Березники	Для индивидуального жилищного строительства	1119	Образование из земель.
:ЗУ146	:ЗУ146	Российская Федерация, Пермский край, г.о. город Березники, г. Березники	Для индивидуального жилищного строительства	1098	Образование из земель.
:ЗУ147	:ЗУ147	Российская Федерация, Пермский край, г.о. город Березники, г. Березники	Для индивидуального жилищного строительства	1415	Образование из земель.
:ЗУ148	:ЗУ148	Российская Федерация, Пермский край, г.о. город Березники, г. Березники	Для индивидуального жилищного строительства	1492	Образование из земель.
:ЗУ149	:ЗУ149	Российская Федерация, Пермский край, г.о. город Березники, г. Березники	Для индивидуального жилищного строительства	1472	Образование из земель.

Номер зу в соответствии с чертежом межевания	Условный номер	Адрес (Описание местоположения)	Вид разрешенного использования (ВРИ)	Площадь по проект, кв.м	Примечание
:ЗУ150	:ЗУ150	Российская Федерация, Пермский край, г.о. город Березники, г. Березники	Для индивидуального жилищного строительства	1482	Образование из земель.
:ЗУ151	:ЗУ151	Российская Федерация, Пермский край, г.о. город Березники, г. Березники	Для индивидуального жилищного строительства	1489	Образование из земель.
:ЗУ152	:ЗУ152	Российская Федерация, Пермский край, г.о. город Березники, г. Березники	Для индивидуального жилищного строительства	1434	Образование из земель.
:ЗУ153	:ЗУ153	Российская Федерация, Пермский край, г.о. город Березники, г. Березники	Для индивидуального жилищного строительства	1442	Образование из земель.
:ЗУ154	:ЗУ154	Российская Федерация, Пермский край, г.о. город Березники, г. Березники	Для индивидуального жилищного строительства	1500	Образование из земель.
:ЗУ155	:ЗУ155	Российская Федерация, Пермский край, г.о. город Березники, г. Березники	Для индивидуального жилищного строительства	1500	Образование из земель.
:ЗУ156	:ЗУ156	Российская Федерация, Пермский край, г.о. город Березники, г. Березники	Для индивидуального жилищного строительства	1500	Образование из земель.
:ЗУ157	:ЗУ157	Российская Федерация, Пермский край, г.о. город Березники, г. Березники	Для индивидуального жилищного строительства	1500	Образование из земель.
:ЗУ158	:ЗУ158	Российская Федерация, Пермский край, г.о. город Березники, г. Березники	Для индивидуального жилищного строительства	1499	Образование из земель.
:ЗУ159	:ЗУ159	Российская Федерация, Пермский край, г.о. город Березники, г. Березники	Для индивидуального жилищного строительства	752	Образование путем перераспределения зу 59:03:0700001:1229 и земель государственной собственности. ВРИ в соответствии с градостроительным регламентом для тер.зоны Ж4
:ЗУ160	:ЗУ160	Российская Федерация, Пермский край, г.о. город Березники, г. Березники	Для индивидуального жилищного строительства	740	Образование путем перераспределения зу 59:03:0700001:1228 и земель государственной собственности. ВРИ в соответствии с градостроительным регламентом для тер.зоны Ж4
:ЗУ161	:ЗУ161	Российская Федерация, Пермский край, г.о. город Березники, г. Березники	Для индивидуального жилищного строительства	1489	Образование путем перераспределения зу 59:03:0700001:1187 и земель государственной собственности. ВРИ в соответствии с градостроительным регламентом для тер.зоны Ж4
:ЗУ162	:ЗУ162	Российская Федерация, Пермский край, г.о. город Березники, г. Березники	Для индивидуального жилищного строительства	1497	Образование путем перераспределения зу 59:03:0700001:1184 и земель государственной собственности. ВРИ в соответствии с градостроительным регламентом для тер.зоны Ж4
:ЗУ163	:ЗУ163	Российская Федерация, Пермский край, г.о. город Березники, г. Березники	Для индивидуального жилищного строительства	1496	Образование путем перераспределения зу 59:03:0700001:1172 и земель государственной собственности. ВРИ в соответствии с градостроительным регламентом для тер.зоны Ж4
:ЗУ164	:ЗУ164	Российская Федерация, Пермский край, г.о. город Березники, г.	Для индивидуального жилищного строительства	1454	Образование путем перераспределения зу 59:03:0700001:1171 и земель государственной собственности. ВРИ в соответствии с градостроительным



Номер зу в соответствии с чертежом межевания	Условный номер	Адрес (Описание местоположения)	Вид разрешенного использования (ВРИ)	Площадь по проект, кв.м	Примечание
:ЗУ179	:ЗУ179	Российская Федерация, Пермский край, г.о. город Березники, г. Березники	Для индивидуального жилищного строительства	1418	Образование путем перераспределения зу 59:03:0700001:1177 и земель государственной собственности. ВРИ в соответствии с градостроительным регламентом для тер.зоны Ж4
:ЗУ180	:ЗУ180	Российская Федерация, Пермский край, г.о. город Березники, г. Березники	Для индивидуального жилищного строительства	1418	Образование путем перераспределения зу 59:03:0700001:1182 и земель государственной собственности. ВРИ в соответствии с градостроительным регламентом для тер.зоны Ж4
:ЗУ181	:ЗУ181	Российская Федерация, Пермский край, г.о. город Березники, г. Березники	Магазины	21918	Образование из земель. ВРИ в соответствии с градостроительным регламентом для тер.зоны ОД2
:ЗУ182	:ЗУ182	Российская Федерация, Пермский край, г.о. город Березники, г. Березники	Улично-дорожная сеть	424966	Образование из земель. ВРИ в соответствии с классификатором
:ЗУ183	:ЗУ183	Российская Федерация, Пермский край, г.о. город Березники, г. Березники	Ведение огородничества	298	Образование из земель.
:ЗУ184	:ЗУ184	Российская Федерация, Пермский край, г.о. город Березники, г. Березники	Ведение огородничества	352	Образование из земель.
:ЗУ185	:ЗУ185	Российская Федерация, Пермский край, г.о. город Березники, г. Березники	Ведение огородничества	399	Образование из земель.
:ЗУ186	:ЗУ186	Российская Федерация, Пермский край, г.о. город Березники, г. Березники	Ведение огородничества	395	Образование из земель.
:ЗУ187	:ЗУ187	Российская Федерация, Пермский край, г.о. город Березники, г. Березники	Ведение огородничества	284	Образование из земель.

### 1.1.7. Целевое назначение лесов

Границы лесничеств, участковых лесничеств, лесных кварталов, лесотаксационных выделов или частей лесотаксационных выделов на чертежах материалов по обоснованию проекта межевания территории не отображены в связи с тем, что границы проектирования расположены вне лесного массива.

### 1.1.8. Основные технико-экономические показатели проекта межевания

Таблица 5

№п/п	Наименование показателей	Ед. изм.	Количество
1	Территория в границах проектирования	га	120,55
2	Территории (земельные участки) подлежащие межеванию в т.ч.	га	120,55
2.1	формируемые земельные участки	га	88,35
		шт	187
2.1.1	Земельные участки (территории) общего пользования	га	63,59
		шт	6

### 1.1.9. Сведения о границах территории, в отношении которой утвержден проект межевания

Перечень координат характерных точек границ территории, в отношении которой подготовлен проект межевания территории, приведены в таблице 6.

Таблица 6

№ п/п	X	Y
1	671464.22	2267570.66
2	671525.04	2267661.51
3	671612.79	2267803.02
4	671639.30	2267840.43
5	671622.66	2267855.10
6	671581.02	2267896.80
7	671565.57	2267912.49
8	671539.89	2267937.78
9	671505.60	2267971.77
10	671497.95	2267979.54
11	671485.59	2267991.96
12	671467.35	2268009.96
13	671441.37	2268035.94
14	671422.10	2268055.17
15	671400.98	2268076.80
16	671385.60	2268092.06
17	671383.02	2268094.59
18	671376.02	2268101.76
19	671345.42	2268131.99
20	671326.44	2268150.93

№ п/п	X	Y
21	671316.87	2268160.50
22	671302.16	2268169.62
23	671292.53	2268204.65
24	671311.79	2268213.65
25	671298.06	2268229.32
26	671294.91	2268228.44
27	671289.30	2268234.90
28	671287.01	2268237.54
29	671288.64	2268238.89
30	671271.03	2268259.58
31	671260.80	2268267.99
32	671257.98	2268266.85
33	671250.66	2268272.90
34	671229.18	2268248.84
35	671224.16	2268247.83
36	671222.42	2268247.47
37	671214.11	2268283.83
38	671204.82	2268316.52
39	671204.33	2268317.01
40	671204.12	2268320.76

№ п/п	X	Y
41	671194.14	2268333.71
42	671185.74	2268343.29
43	671186.00	2268343.56
44	671178.29	2268351.18
45	671160.99	2268334.62
46	671155.04	2268328.91
47	671154.71	2268329.25
48	671149.11	2268335.00
49	671170.08	2268356.31
50	671169.00	2268357.56
51	671164.14	2268363.18
52	671156.16	2268370.05
53	671149.71	2268375.63
54	671118.51	2268367.94
55	671112.00	2268367.46
56	671061.12	2268385.11
57	671051.69	2268404.81
58	671026.59	2268379.55
59	671031.63	2268365.49
60	671006.01	2268341.13
61	671027.21	2268313.98
62	670993.67	2268289.14
63	670895.91	2268388.29
64	670939.38	2268427.83
65	670784.40	2268598.01
66	670638.06	2268665.58
67	670554.23	2268762.15
68	670541.61	2268769.85
69	670503.65	2268812.37
70	670446.48	2268876.39
71	670443.56	2268879.65
72	670425.47	2268899.64
73	670412.90	2268913.59
74	670398.99	2269004.00
75	670367.52	2269003.11
76	670336.29	2269002.26
77	670304.78	2269001.40
78	670272.38	2269000.53
79	670239.36	2268999.63
80	670232.06	2268999.45
81	670212.63	2268980.52
82	670212.63	2268957.48
83	670141.55	2268957.90
84	670091.58	2269017.60
85	670089.62	2269017.57
86	670064.39	2269018.14
87	670039.32	2269018.71
88	670014.42	2269019.28
89	669990.39	2269019.46
90	669926.72	2269019.91
91	669914.78	2269022.61
92	669877.05	2269030.14
93	669876.99	2269033.44
94	669862.58	2269039.29
95	669861.48	2269039.94

№ п/п	X	Y
96	669844.08	2269050.23
97	669828.83	2269062.06
98	669834.23	2269089.21
99	669871.34	2269122.66
100	669851.01	2269145.18
101	669831.00	2269167.42
102	669810.72	2269189.98
103	669790.35	2269212.68
104	669770.22	2269235.10
105	669749.78	2269235.12
106	669719.96	2269235.10
107	669698.93	2269235.24
108	669691.38	2269235.25
109	669661.64	2269235.24
110	669631.50	2269235.37
111	669611.85	2269235.46
112	669592.17	2269223.76
113	669564.09	2269207.16
114	669548.91	2269198.20
115	669541.91	2269261.38
116	669565.50	2269314.72
117	669552.99	2269319.55
118	669540.48	2269324.40
119	669508.05	2269336.92
120	669477.72	2269348.62
121	669445.17	2269336.19
122	669464.81	2269285.94
123	669453.87	2269284.62
124	669441.77	2269312.20
125	669429.59	2269339.98
126	669415.35	2269372.44
127	669386.55	2269395.20
128	669362.94	2269413.87
129	669339.99	2269432.02
130	669317.07	2269450.13
131	669294.21	2269468.22
132	669271.38	2269486.26
133	669248.60	2269504.29
134	669225.86	2269522.26
135	669195.57	2269483.74
136	669180.75	2269464.87
137	669150.47	2269426.35
138	669118.86	2269437.60
139	669084.95	2269442.37
140	669067.62	2269420.26
141	669089.97	2269405.95
142	669118.11	2269404.44
143	669278.12	2269284.62
144	669295.70	2269271.81
145	669304.49	2269247.19
146	669345.18	2269132.65
147	669377.21	2269051.26
148	669422.93	2268965.85
149	669465.38	2268894.77
150	669478.19	2268880.70



№ п/п	X	Y
151	669495.33	2268863.36
152	669500.58	2268856.35
153	669527.07	2268828.99
154	669533.72	2268822.74
155	669545.36	2268811.47
156	669544.38	2268810.39
157	669554.12	2268800.73
158	669560.21	2268797.43
159	669579.17	2268780.98
160	669688.56	2268685.14
161	669706.40	2268670.83
162	669810.69	2268568.40
163	669814.80	2268537.51
164	669764.76	2268537.96
165	669764.31	2268509.49
166	669763.89	2268481.20
167	669763.47	2268452.90
168	669763.05	2268424.59
169	669762.63	2268396.27
170	669762.20	2268367.97
171	669761.78	2268339.66
172	669760.26	2268339.57
173	669759.21	2268311.36
174	669759.14	2268309.50
175	669760.62	2268309.41
176	669760.92	2268283.01
177	669760.49	2268253.97
178	669778.49	2268253.70
179	669810.05	2268253.23
180	669810.57	2268248.12
181	669813.39	2268222.38
182	669837.65	2268203.34
183	669851.97	2268192.03
184	669876.83	2268172.50
185	669888.75	2268163.10
186	670021.88	2268011.37
187	670086.47	2267949.80
188	670107.17	2267920.61
189	670132.85	2267880.75
190	670166.28	2267916.33
191	670176.48	2267947.40
192	670176.63	2267968.58
193	670155.77	2268009.83
194	670148.99	2268017.97
195	670162.70	2268029.45
196	670188.57	2268051.02
197	670213.86	2268072.44
198	670239.24	2268093.92
199	670264.46	2268115.28
200	670289.76	2268136.70
201	670309.40	2268155.42
202	670311.05	2268182.00
203	670311.06	2268214.29
204	670311.09	2268246.18
205	670364.00	2268319.17

№ п/п	X	Y
206	670403.94	2268325.38
207	670432.13	2268329.85
208	670460.28	2268334.23
209	670488.45	2268338.64
210	670516.61	2268343.02
211	670539.66	2268346.62
212	670554.23	2268361.50
213	670574.49	2268382.25
214	670594.25	2268402.51
215	670558.74	2268437.70
216	670536.33	2268553.16
217	670592.24	2268602.73
218	670628.25	2268634.50
219	670634.94	2268640.41
220	670670.37	2268601.61
221	670685.40	2268584.99
222	670659.71	2268550.68
223	670652.01	2268502.41
224	670664.18	2268463.55
225	670681.77	2268438.38
226	670798.71	2268309.93
227	670873.56	2268377.96
228	670889.37	2268362.63
229	670973.37	2268281.07
230	670801.71	2268229.35
231	670788.68	2268225.45
232	670620.75	2268174.74
233	670601.04	2268168.63
234	670635.95	2268053.48
235	670747.55	2267935.28
236	670769.48	2267912.07
237	670794.96	2267890.88
238	670832.45	2267865.03
239	670841.12	2267859.99
240	670882.58	2267842.62
241	670914.12	2267832.36
242	670946.54	2267825.49
243	670979.49	2267822.06
244	671013.54	2267822.12
245	671047.10	2267825.78
246	671080.67	2267833.19
247	671112.99	2267844.12
248	671139.48	2267854.92
249	671165.42	2267865.50
250	671204.60	2267881.59
251	671222.51	2267888.75
252	671319.78	2267928.11
253	671392.13	2267741.22
1	671464.22	2267570.66
254	670523.25	2268753.66
255	670504.38	2268776.22
256	670443.66	2268848.64
257	670425.57	2268870.24
258	670418.22	2268879.02

№ п/п	X	Y
259	670418.31	2268878.42
260	670417.38	2268864.72
261	670415.49	2268836.97
262	670409.76	2268751.91
263	670426.02	2268751.61
264	670444.02	2268751.26
265	670504.91	2268750.11
266	670505.70	2268750.08
254	670523.25	2268753.66
267	670133.03	2268319.74
268	670132.41	2268344.57
269	670115.07	2268379.07
270	670102.50	2268404.06
271	670099.58	2268407.70
272	670097.61	2268410.16
273	670091.75	2268424.74
274	670083.57	2268445.05
275	670023.93	2268394.29
276	670005.42	2268378.54
277	669988.97	2268367.53
278	669856.80	2268279.08
279	669856.91	2268271.11
280	669870.47	2268253.28
281	669883.35	2268243.09
282	669897.62	2268231.66
283	669922.35	2268211.95
284	669967.74	2268176.18
285	669974.18	2268181.61
286	669984.32	2268190.17
287	669988.04	2268193.55
288	669989.85	2268195.39
289	670011.86	2268214.50
290	670033.76	2268233.52
291	670055.55	2268252.45
292	670077.24	2268271.29
293	670095.05	2268286.74
267	670133.03	2268319.74
294	670137.32	2268398.36
295	670163.16	2268345.90
296	670202.67	2268346.10
297	670202.82	2268309.87
298	670242.14	2268309.96

№ п/п	X	Y
299	670242.32	2268347.21
300	670298.70	2268492.50
301	670557.93	2268710.03
302	670537.86	2268735.26
303	670525.05	2268729.74
304	670513.49	2268725.72
305	670505.40	2268725.81
306	670444.11	2268726.48
307	670426.13	2268726.66
308	670407.15	2268726.87
309	670395.59	2268726.99
310	670395.59	2268726.42
311	670395.30	2268690.80
312	670382.04	2268690.93
313	670381.89	2268686.79
314	670356.11	2268686.46
315	670317.09	2268686.79
316	670297.68	2268686.97
317	670278.27	2268687.15
318	670255.74	2268687.36
319	670255.50	2268664.10
320	670255.29	2268646.10
321	670255.26	2268642.96
322	670255.22	2268614.96
323	670255.22	2268613.26
324	670255.20	2268604.40
325	670209.92	2268604.50
326	670209.74	2268555.03
327	670192.50	2268539.70
328	670192.26	2268549.51
329	670144.79	2268549.21
330	670144.41	2268522.24
331	670143.48	2268496.25
332	670142.66	2268495.36
333	670098.21	2268495.66
334	670096.22	2268496.02
335	670099.05	2268475.95
336	670105.20	2268463.49
337	670114.53	2268444.57
338	670122.75	2268427.89
294	670137.32	2268398.36

### 1.1.9.1. Ведомость координат поворотных точек границ красных линий

Таблица 7

№ п/п	X	Y
1	671539.89	2267937.78
44	671565.57	2267912.49
43	671581.02	2267896.80
42	671622.66	2267855.10

№ п/п	X	Y
41	671619.95	2267851.35
40	671619.03	2267849.18
39	671606.75	2267828.33
38	671606.31	2267827.65

№ п/п	X	Y
37	671603.79	2267823.75
36	671596.82	2267812.94
35	671594.13	2267808.30
34	671592.93	2267806.50
33	671579.34	2267785.92
32	671579.16	2267785.65
31	671566.32	2267764.94
30	671565.99	2267764.41
29	671563.86	2267761.02
28	671552.76	2267743.44
27	671552.64	2267743.26
26	671539.44	2267722.38
25	671539.29	2267722.14
24	671526.06	2267701.08
23	671525.97	2267700.95
22	671517.24	2267687.12
21	671508.57	2267673.36
20	671508.45	2267673.17
19	671486.61	2267639.10
18	671480.16	2267629.62
17	671470.61	2267625.89
16	671458.44	2267653.05
15	671444.22	2267684.82
14	671433.60	2267708.55
13	671426.58	2267724.21
12	671418.53	2267742.23
11	671430.33	2267761.26
10	671443.52	2267782.52
9	671456.69	2267803.77
8	671469.86	2267825.01
7	671483.04	2267846.27
6	671496.21	2267867.51
5	671509.40	2267888.76
4	671522.58	2267910.00
3	671522.13	2267910.50
2	671539.74	2267937.68
1	671539.89	2267937.78
45	671485.59	2267991.96
65	671497.95	2267979.54
64	671505.60	2267971.77
63	671512.20	2267953.65
62	671509.64	2267934.11
61	671509.62	2267933.97
60	671495.78	2267912.09
59	671482.71	2267891.36
58	671469.96	2267870.43
57	671456.79	2267849.19
56	671442.36	2267826.12
55	671407.98	2267770.68
54	671393.57	2267810.30

№ п/п	X	Y
53	671380.64	2267845.82
52	671373.50	2267865.45
51	671366.90	2267883.57
50	671358.68	2267906.15
49	671348.03	2267935.41
48	671390.46	2267952.72
47	671418.24	2267964.03
46	671464.80	2267983.16
45	671485.59	2267991.96
66	671292.18	2268000.93
83	671293.05	2268000.72
82	671303.15	2267973.42
81	671303.06	2267972.84
80	671303.07	2267971.25
79	671309.31	2267954.28
78	671312.13	2267946.81
77	671312.00	2267946.66
76	671310.23	2267945.91
75	671304.89	2267943.54
74	671286.45	2267934.81
73	671266.92	2267925.95
72	671266.50	2267925.75
71	671265.66	2267927.79
70	671219.31	2267908.89
69	671209.02	2267937.20
68	671198.94	2267964.92
67	671245.68	2267982.69
66	671292.18	2268000.93
84	671376.02	2268101.76
100	671383.02	2268094.59
99	671385.60	2268092.06
98	671400.98	2268076.80
97	671422.10	2268055.17
96	671441.69	2268035.55
95	671467.35	2268009.96
94	671420.04	2267990.69
93	671379.92	2267974.35
92	671339.81	2267958.00
91	671328.21	2267989.83
90	671319.63	2268013.43
89	671367.89	2268033.09
88	671358.29	2268059.43
87	671351.88	2268056.82
86	671340.81	2268087.21
85	671370.87	2268099.53
84	671376.02	2268101.76
101	671040.35	2268195.80
105	671070.60	2268163.70

№ п/п	X	Y
104	671043.54	2268138.18
103	671019.66	2268163.50
102	671031.71	2268185.40
101	671040.35	2268195.80
106	670843.73	2268209.84
121	670853.13	2268178.53
120	670854.77	2268176.79
119	670874.04	2268156.21
118	670893.33	2268135.63
117	670912.61	2268115.05
116	670930.04	2268096.44
115	670888.44	2268057.47
114	670871.01	2268076.08
113	670876.11	2268080.87
112	670856.84	2268101.45
111	670837.56	2268122.03
110	670818.27	2268142.61
109	670829.96	2268153.54
108	670822.86	2268161.12
107	670811.16	2268200.04
106	670843.73	2268209.84
122	671159.94	2268226.65
128	671171.78	2268217.71
127	671182.43	2268203.06
126	671197.47	2268189.18
125	671168.24	2268155.82
124	671152.80	2268169.32
123	671123.57	2268217.97
122	671159.94	2268226.65
129	670266.09	2268246.62
148	670311.09	2268246.18
147	670311.06	2268214.29
146	670311.05	2268182.00
145	670309.40	2268155.42
144	670289.76	2268136.70
143	670264.46	2268115.28
142	670239.24	2268093.92
141	670213.86	2268072.44
140	670188.57	2268051.02
139	670162.70	2268029.45
138	670134.78	2268064.44
137	670159.49	2268085.38
136	670184.78	2268106.80
135	670210.14	2268128.28
134	670235.37	2268149.64
133	670260.66	2268171.06
132	670266.03	2268175.59
131	670266.03	2268182.03

№ п/п	X	Y
130	670266.06	2268214.32
129	670266.09	2268246.62
149	670986.60	2268252.78
162	671020.29	2268217.05
161	671010.02	2268195.00
160	670990.07	2268164.16
159	670975.74	2268138.63
158	670956.24	2268102.99
157	670927.92	2268132.51
156	670885.56	2268176.61
155	670875.90	2268188.87
154	670873.77	2268192.18
153	670866.60	2268216.75
152	670904.55	2268224.67
151	670932.77	2268232.55
150	670961.54	2268241.41
149	670986.60	2268252.78
163	671250.66	2268272.90
182	671257.98	2268266.85
181	671260.80	2268267.99
180	671271.03	2268259.58
179	671289.20	2268239.43
178	671287.01	2268237.54
177	671289.75	2268234.12
176	671294.91	2268228.44
175	671298.06	2268229.32
174	671311.79	2268213.65
173	671292.53	2268204.65
172	671252.84	2268186.80
171	671242.04	2268182.12
170	671239.47	2268183.42
169	671231.91	2268198.74
168	671215.49	2268232.98
167	671222.76	2268241.26
166	671221.74	2268244.89
165	671224.16	2268247.83
164	671229.18	2268248.84
163	671250.66	2268272.90
183	670133.03	2268319.74
201	670132.98	2268261.66
200	670127.97	2268251.04
199	670109.36	2268235.32
198	670087.41	2268216.77
197	670065.36	2268198.12
196	670043.19	2268179.40
195	670020.93	2268160.58
194	669998.87	2268141.33
193	669967.74	2268176.18

№ п/п	X	Y
192	669974.18	2268181.61
191	669984.32	2268190.17
190	669988.04	2268193.55
189	669989.85	2268195.39
188	670011.86	2268214.50
187	670033.76	2268233.52
186	670055.55	2268252.45
185	670077.24	2268271.29
184	670095.05	2268286.74
183	670133.03	2268319.74
202	670202.67	2268346.10
231	670202.82	2268309.87
230	670242.14	2268309.96
229	670242.11	2268273.71
228	670242.08	2268237.45
227	670242.09	2268226.91
226	670242.06	2268215.82
225	670242.05	2268197.19
224	670234.11	2268179.64
223	670227.23	2268173.85
222	670200.09	2268150.96
221	670176.59	2268131.16
220	670164.81	2268121.23
219	670153.05	2268111.33
218	670129.14	2268091.17
217	670105.20	2268070.98
216	670080.99	2268050.58
215	670050.44	2268085.50
214	670020.50	2268120.93
213	670044.90	2268141.57
212	670069.20	2268162.11
211	670081.62	2268172.59
210	670093.11	2268182.31
209	670116.62	2268202.17
208	670140.15	2268222.08
207	670162.97	2268241.35
206	670163.01	2268274.35
205	670163.03	2268292.08
204	670163.04	2268309.80
203	670163.06	2268345.81
202	670202.67	2268346.10
232	671178.29	2268351.18
279	671186.00	2268343.56
278	671185.74	2268343.29
277	671194.14	2268333.71
276	671204.12	2268320.76
275	671204.33	2268317.01
274	671204.82	2268316.52
273	671204.58	2268308.52

№ п/п	X	Y
272	671204.49	2268304.35
271	671204.37	2268296.81
270	671203.23	2268285.84
269	671206.17	2268282.93
268	671208.84	2268280.98
267	671210.76	2268278.46
266	671211.02	2268278.13
265	671212.50	2268274.52
264	671213.60	2268271.34
263	671214.09	2268269.39
262	671214.87	2268267.00
261	671215.62	2268264.54
260	671216.72	2268260.22
259	671217.21	2268257.19
258	671217.63	2268254.64
257	671217.48	2268251.66
256	671217.36	2268248.60
255	671217.15	2268243.15
254	671214.26	2268242.58
253	671208.66	2268241.20
252	671201.01	2268239.52
251	671201.46	2268238.55
250	671201.67	2268237.66
249	671178.56	2268232.49
248	671147.27	2268227.90
247	671127.78	2268223.70
246	671124.84	2268223.19
245	671121.86	2268223.08
244	671109.71	2268226.35
243	671066.58	2268237.72
242	671085.42	2268257.34
241	671095.62	2268268.14
240	671116.59	2268289.92
239	671135.94	2268309.20
238	671135.88	2268310.29
237	671139.26	2268313.88
236	671139.48	2268314.10
235	671154.71	2268329.25
234	671155.04	2268328.91
233	671160.99	2268334.62
232	671178.29	2268351.18
280	671053.17	2268370.55
290	671062.88	2268360.66
289	671070.69	2268351.15
288	671072.79	2268348.38
287	671062.47	2268339.29
286	671054.43	2268332.46
285	671041.02	2268321.12
284	671038.08	2268324.74
283	671027.58	2268337.31

№ п/п	X	Y
282	671037.68	2268348.11
281	671033.76	2268352.37
280	671053.17	2268370.55
291	671149.71	2268375.63
329	671156.16	2268370.05
328	671164.14	2268363.18
327	671169.00	2268357.56
326	671170.08	2268356.31
325	671149.11	2268335.00
324	671148.09	2268333.95
323	671145.18	2268329.94
322	671110.05	2268297.17
321	671105.27	2268291.27
320	671072.58	2268256.67
319	671058.36	2268242.55
318	671053.85	2268241.38
317	671053.10	2268242.34
316	671049.06	2268246.36
315	671045.25	2268251.43
314	671039.67	2268259.23
313	671035.41	2268266.97
312	671033.33	2268270.63
311	671033.10	2268270.99
310	671031.60	2268275.57
309	671030.43	2268278.79
308	671029.68	2268280.80
307	671028.89	2268283.73
306	671027.72	2268287.55
305	671029.14	2268292.52
304	671036.03	2268302.70
303	671057.19	2268320.33
302	671058.29	2268320.10
301	671061.32	2268320.64
300	671074.64	2268331.50
299	671079.84	2268336.06
298	671087.07	2268342.66
297	671090.39	2268344.93
296	671090.85	2268345.17
295	671092.17	2268351.48
294	671103.95	2268360.23
293	671115.08	2268366.45
292	671118.51	2268367.94
291	671149.71	2268375.63
330	669860.64	2268419.36
345	669891.39	2268419.18
344	669912.66	2268419.03
343	669916.65	2268419.01
342	669955.59	2268418.77
341	669955.86	2268398.30

№ п/п	X	Y
340	669916.53	2268362.91
339	669901.26	2268350.04
338	669890.51	2268340.95
337	669888.27	2268339.05
336	669872.64	2268325.83
335	669860.19	2268340.74
334	669860.22	2268348.12
333	669860.22	2268349.11
332	669860.33	2268373.82
331	669860.49	2268396.59
330	669860.64	2268419.36
346	669989.82	2268420.27
356	670026.03	2268418.44
355	670051.29	2268417.68
354	670023.93	2268394.29
353	670005.42	2268378.54
352	669988.97	2268367.53
351	669941.64	2268335.88
350	669934.44	2268344.96
349	669976.74	2268382.53
348	669988.89	2268392.79
347	669989.07	2268418.59
346	669989.82	2268420.27
357	670558.74	2268437.70
381	670594.25	2268402.51
380	670574.49	2268382.25
379	670554.23	2268361.50
378	670539.66	2268346.62
377	670516.61	2268343.02
376	670488.45	2268338.64
375	670460.28	2268334.23
374	670432.13	2268329.85
373	670403.94	2268325.38
372	670364.00	2268319.17
371	670362.03	2268321.42
370	670336.77	2268350.30
369	670316.58	2268373.38
368	670350.00	2268411.15
367	670369.29	2268389.10
366	670383.51	2268372.81
365	670396.23	2268374.79
364	670424.43	2268379.25
363	670452.59	2268383.64
362	670480.74	2268388.02
361	670508.91	2268392.43
360	670515.50	2268393.45
359	670519.50	2268397.50
358	670538.70	2268417.18
357	670558.74	2268437.70

№ п/п	X	Y
382	670397.27	2268526.08
392	670418.96	2268500.90
391	670433.00	2268452.52
390	670446.24	2268406.88
389	670412.84	2268401.67
388	670407.90	2268400.89
387	670383.42	2268409.37
386	670367.28	2268427.82
385	670345.71	2268452.46
384	670378.59	2268480.89
383	670364.21	2268497.61
382	670397.27	2268526.08
393	669764.76	2268537.96
419	669814.80	2268537.51
418	669814.32	2268509.04
417	669813.86	2268480.74
416	669813.38	2268452.43
415	669812.91	2268424.13
414	669812.43	2268395.81
413	669811.97	2268367.50
412	669811.50	2268339.18
411	669811.73	2268311.12
410	669812.16	2268282.42
409	669810.54	2268282.56
408	669810.05	2268253.23
407	669778.49	2268253.70
406	669760.49	2268253.97
405	669760.92	2268283.01
404	669760.62	2268309.41
403	669759.14	2268309.50
402	669759.21	2268311.36
401	669760.26	2268339.57
400	669761.78	2268339.66
399	669762.20	2268367.97
398	669762.63	2268396.27
397	669763.05	2268424.59
396	669763.47	2268452.90
395	669763.89	2268481.20
394	669764.31	2268509.49
393	669764.76	2268537.96
420	669984.60	2268554.69
435	669985.38	2268554.64
434	670032.72	2268553.94
433	670083.60	2268553.89
432	670083.23	2268526.13
431	670082.91	2268500.03
430	670082.82	2268472.26
429	670082.69	2268447.24

№ п/п	X	Y
428	670034.42	2268447.30
427	669983.27	2268447.48
426	669983.33	2268463.94
425	669984.78	2268463.92
424	669984.74	2268473.19
423	669985.05	2268500.58
422	669984.41	2268526.89
421	669984.60	2268553.65
420	669984.60	2268554.69
436	669872.88	2268558.32
454	669921.41	2268558.30
453	669921.42	2268554.04
452	669967.14	2268554.21
451	669967.19	2268526.89
450	669967.23	2268500.72
449	669967.29	2268473.25
448	669967.20	2268446.25
447	669920.21	2268447.21
446	669920.22	2268444.99
445	669920.25	2268443.04
444	669886.11	2268442.95
443	669871.68	2268443.27
442	669861.02	2268443.46
441	669861.17	2268453.06
440	669861.48	2268473.73
439	669861.48	2268499.94
438	669861.54	2268528.12
437	669862.14	2268558.29
436	669872.88	2268558.32
455	670472.15	2268590.57
470	670496.78	2268562.17
469	670505.49	2268552.12
468	670514.73	2268519.92
467	670525.73	2268481.65
466	670529.97	2268452.87
465	670525.92	2268438.05
464	670505.94	2268417.96
463	670503.89	2268415.86
462	670470.15	2268410.60
461	670459.86	2268446.78
460	670449.35	2268483.84
459	670441.58	2268511.19
458	670437.23	2268516.08
457	670414.83	2268541.20
456	670443.48	2268565.88
455	670472.15	2268590.57
471	670145.19	2268608.94
491	670192.23	2268608.73

№ п/п	X	Y
490	670192.26	2268601.20
489	670192.31	2268575.12
488	670192.26	2268549.51
487	670144.79	2268549.21
486	670144.41	2268522.24
485	670143.48	2268496.25
484	670142.66	2268495.36
483	670098.21	2268495.66
482	670096.22	2268496.02
481	670096.61	2268521.78
480	670096.62	2268522.66
479	670096.82	2268549.12
478	670096.82	2268549.83
477	670097.01	2268576.69
476	670097.30	2268601.80
475	670097.25	2268603.12
474	670098.93	2268603.05
473	670143.42	2268602.16
472	670145.34	2268602.19
471	670145.19	2268608.94
497	669873.87	2268668.60
529	669908.43	2268668.36
528	669943.02	2268668.13
527	669977.63	2268667.89
526	670012.22	2268667.65
525	670046.79	2268667.43
524	670081.37	2268667.20
523	670082.51	2268667.22
522	670082.52	2268666.78
521	670082.21	2268623.79
520	670082.21	2268623.10
519	670082.31	2268609.36
518	670082.33	2268609.15
517	670082.13	2268580.35
516	670063.85	2268580.14
515	670063.49	2268580.14
514	670051.49	2268580.05
513	670047.30	2268580.08
512	670046.19	2268580.08
511	670012.70	2268580.35
510	670011.63	2268580.35
509	669978.21	2268580.55
508	669977.03	2268580.56
507	669943.53	2268580.71
506	669942.45	2268580.73
505	669908.13	2268581.34
504	669907.86	2268581.36
503	669907.86	2268581.24
502	669906.60	2268581.22
501	669900.38	2268581.31

№ п/п	X	Y
500	669873.27	2268581.28
499	669873.27	2268581.84
498	669873.57	2268625.20
497	669873.87	2268668.60
530	670582.65	2268686.04
535	670628.25	2268634.50
534	670592.24	2268602.73
533	670536.33	2268553.16
532	670490.90	2268605.54
531	670546.50	2268654.36
530	670582.65	2268686.04
536	670360.77	2268727.19
571	670378.88	2268727.14
570	670394.70	2268726.98
569	670395.59	2268726.99
568	670395.59	2268726.42
567	670395.30	2268690.80
566	670382.04	2268690.93
565	670381.89	2268686.79
564	670356.11	2268686.46
563	670317.09	2268686.79
562	670297.68	2268686.97
561	670278.27	2268687.15
560	670255.74	2268687.36
559	670255.50	2268664.10
558	670255.29	2268646.10
557	670255.26	2268642.96
556	670255.22	2268614.96
555	670255.22	2268613.26
554	670255.20	2268604.40
553	670209.92	2268604.50
552	670209.99	2268613.29
551	670210.23	2268643.05
550	670210.26	2268646.31
549	670210.41	2268664.31
548	670210.49	2268672.36
547	670210.92	2268724.74
546	670239.96	2268724.34
545	670239.90	2268725.07
544	670278.78	2268724.56
543	670278.78	2268724.23
542	670279.20	2268724.23
541	670298.16	2268723.51
540	670317.59	2268723.24
539	670356.60	2268722.70
538	670356.80	2268726.71
537	670356.78	2268727.17
536	670360.77	2268727.19



№ п/п	X	Y
572	670099.80	2268730.94
593	670127.76	2268730.74
592	670155.74	2268730.56
591	670183.70	2268730.38
590	670184.60	2268730.38
589	670184.60	2268729.84
588	670184.33	2268684.15
587	670184.28	2268676.74
586	670184.28	2268675.93
585	670183.83	2268651.69
584	670183.28	2268623.18
583	670182.98	2268623.12
582	670169.51	2268623.01
581	670155.17	2268622.86
580	670155.00	2268622.86
579	670127.84	2268622.95
578	670127.04	2268622.95
577	670100.01	2268623.09
576	670099.05	2268623.09
575	670099.07	2268623.67
574	670099.43	2268677.31
573	670099.61	2268704.12
572	670099.80	2268730.94
594	669874.52	2268765.39
610	669912.59	2268765.14
609	669950.66	2268764.88
608	669988.71	2268764.64
607	669989.01	2268764.64
606	669989.01	2268764.55
605	669988.82	2268725.24
604	669988.82	2268725.10
603	669988.80	2268724.55
602	669988.50	2268685.44
601	669950.84	2268685.98
600	669950.13	2268685.98
599	669912.05	2268686.07
598	669874.25	2268686.43
597	669873.99	2268686.43
596	669873.99	2268686.60
595	669874.26	2268726.00
594	669874.52	2268765.39
611	670251.06	2268830.00
635	670270.32	2268829.47
634	670271.66	2268829.44
633	670289.67	2268829.82
632	670289.61	2268827.40
631	670328.06	2268827.13
630	670336.20	2268827.09
629	670350.15	2268819.99

№ п/п	X	Y
628	670355.25	2268814.40
627	670357.95	2268811.44
626	670377.83	2268789.60
625	670387.79	2268778.67
624	670389.75	2268773.07
623	670390.55	2268770.82
622	670390.56	2268768.96
621	670390.68	2268752.28
620	670365.69	2268752.58
619	670327.44	2268753.11
618	670288.98	2268753.65
617	670264.14	2268753.99
616	670250.40	2268754.19
615	670211.16	2268754.74
614	670211.48	2268791.34
613	670211.79	2268827.93
612	670251.02	2268827.66
611	670251.06	2268830.00
636	669789.72	2268851.85
651	669851.66	2268851.40
650	669851.49	2268826.97
649	669851.16	2268780.81
648	669850.83	2268734.73
647	669851.09	2268734.72
646	669850.68	2268688.47
645	669819.66	2268688.67
644	669819.41	2268688.67
643	669788.78	2268689.10
642	669788.28	2268689.10
641	669788.28	2268689.61
640	669788.70	2268735.65
639	669788.90	2268758.69
638	669789.09	2268781.71
637	669789.51	2268827.85
636	669789.72	2268851.85
652	669689.33	2268855.47
671	669727.62	2268855.44
670	669765.93	2268855.41
669	669766.68	2268855.41
668	669766.68	2268852.33
667	669766.91	2268818.25
666	669766.89	2268815.34
665	669766.10	2268781.52
664	669766.67	2268777.78
663	669765.12	2268745.17
662	669765.05	2268742.85
661	669764.61	2268700.95
660	669745.95	2268702.60
659	669724.58	2268717.84

№ п/п	X	Y
658	669687.72	2268753.80
657	669686.93	2268754.50
656	669686.91	2268756.33
655	669687.44	2268777.72
654	669688.38	2268816.56
653	669688.86	2268836.01
652	669689.33	2268855.47
672	669875.40	2268860.28
690	669902.97	2268860.21
689	669935.06	2268859.98
688	669963.66	2268859.80
687	669988.89	2268859.62
686	669991.13	2268857.70
685	669991.41	2268819.41
684	669991.44	2268817.67
683	669991.38	2268803.31
682	669991.05	2268778.25
681	669963.84	2268778.53
680	669963.14	2268778.56
679	669935.33	2268778.67
678	669934.38	2268778.67
677	669934.37	2268779.99
676	669904.61	2268780.02
675	669874.85	2268780.24
674	669875.19	2268820.20
673	669875.48	2268852.98
672	669875.40	2268860.28
691	670212.66	2268933.42
715	670248.06	2268933.15
714	670283.52	2268932.90
713	670318.94	2268932.64
712	670353.66	2268932.37
711	670360.35	2268932.34
710	670375.11	2268925.65
709	670398.06	2268900.84
708	670401.77	2268899.64
707	670408.71	2268890.94
706	670418.22	2268879.02
705	670418.31	2268878.42
704	670417.38	2268864.72
703	670415.49	2268836.97
702	670412.79	2268835.83
701	670387.47	2268814.68
700	670359.35	2268845.57
699	670354.44	2268850.95
698	670318.23	2268851.21
697	670282.86	2268851.45
696	670247.78	2268851.28
695	670247.46	2268851.27

№ п/п	X	Y
694	670247.48	2268851.69
693	670212.11	2268851.93
692	670212.39	2268892.67
691	670212.66	2268933.42
716	670103.30	2268934.20
732	670137.30	2268933.95
731	670154.57	2268933.84
730	670188.54	2268933.59
729	670188.39	2268912.63
728	670188.24	2268891.74
727	670187.99	2268858.33
726	670187.72	2268823.91
725	670187.45	2268789.50
724	670187.18	2268755.09
723	670145.16	2268755.67
722	670124.16	2268755.97
721	670103.16	2268756.27
720	670103.19	2268789.57
719	670103.22	2268823.98
718	670103.25	2268858.39
717	670103.28	2268891.81
716	670103.30	2268934.20
733	670007.87	2268934.92
762	670045.52	2268934.65
761	670083.17	2268934.38
760	670083.09	2268924.23
759	670083.72	2268884.37
758	670083.75	2268883.71
757	670083.33	2268844.56
756	670083.33	2268844.02
755	670083.30	2268824.63
754	670083.26	2268804.71
753	670083.26	2268804.60
752	670083.15	2268784.94
751	670083.15	2268784.26
750	670082.97	2268764.85
749	670082.97	2268764.31
748	670081.98	2268725.03
747	670081.98	2268724.92
746	670081.77	2268688.13
745	670081.49	2268685.20
744	670044.72	2268684.80
743	670043.84	2268685.44
742	670006.19	2268685.70
741	670006.46	2268725.54
740	670006.73	2268765.38
739	670006.88	2268787.23
738	670007.00	2268805.22
737	670007.13	2268825.14

№ п/п	X	Y
736	670007.27	2268845.06
735	670007.52	2268884.90
734	670007.79	2268924.74
733	670007.87	2268934.92
763	669875.70	2268941.39
779	669904.20	2268941.19
778	669932.70	2268941.01
777	669961.20	2268940.80
776	669989.91	2268940.62
775	669990.68	2268940.62
774	669990.66	2268940.02
773	669990.36	2268905.61
772	669990.12	2268876.99
771	669951.83	2268877.17
770	669951.12	2268877.17
769	669914.10	2268877.26
768	669913.11	2268877.28
767	669876.09	2268877.38
766	669875.28	2268877.38
765	669875.28	2268878.39
764	669875.48	2268906.39
763	669875.70	2268941.39
780	669803.70	2268941.88
794	669830.70	2268941.70
793	669857.70	2268941.51
792	669862.47	2268941.43
791	669862.26	2268903.06
790	669862.26	2268897.18
789	669862.37	2268892.61
788	669862.19	2268876.63
787	669847.62	2268876.87
786	669830.24	2268876.99
785	669810.63	2268877.01
784	669789.96	2268877.04
783	669790.13	2268895.53
782	669790.29	2268916.98
781	669790.41	2268931.80
780	669803.70	2268941.88
795	669766.56	2268946.94
805	669766.38	2268927.17
804	669766.23	2268909.17
803	669765.96	2268879.41
802	669715.41	2268876.77
801	669689.96	2268875.45
800	669689.58	2268875.46
799	669689.64	2268879.42
798	669689.88	2268908.85
797	669690.23	2268946.80

№ п/п	X	Y
796	669727.67	2268946.86
795	669766.56	2268946.94
806	669612.00	2268947.19
820	669666.05	2268946.95
819	669665.93	2268920.85
818	669665.64	2268894.74
817	669665.36	2268868.53
816	669665.07	2268842.24
815	669664.80	2268817.80
814	669664.61	2268798.93
813	669653.51	2268786.72
812	669631.17	2268807.06
811	669611.45	2268825.02
810	669611.52	2268842.48
809	669611.64	2268868.77
808	669611.76	2268894.98
807	669611.88	2268921.11
806	669612.00	2268947.19
821	670398.99	2269004.00
838	670398.87	2268957.03
837	670398.87	2268955.89
836	670398.09	2268955.92
835	670367.78	2268957.03
834	670336.17	2268957.12
833	670336.17	2268956.13
832	670304.67	2268956.70
831	670272.24	2268957.29
830	670239.24	2268957.39
829	670212.63	2268957.48
828	670212.63	2268980.52
827	670232.06	2268999.45
826	670239.36	2268999.63
825	670272.38	2269000.53
824	670304.78	2269001.40
823	670336.29	2269002.26
822	670367.52	2269003.11
821	670398.99	2269004.00
839	670014.42	2269019.28
846	670039.32	2269018.71
845	670064.39	2269018.14
844	670089.62	2269017.57
843	670089.56	2268958.31
842	670064.34	2268958.49
841	670039.28	2268958.68
840	670014.36	2268958.86
839	670014.42	2269019.28
847	669877.05	2269030.14

№ п/п	X	Y
863	669914.78	2269022.61
862	669914.76	2269015.01
861	669953.28	2269014.87
860	669953.27	2269015.47
859	669992.34	2269015.07
858	669992.37	2268986.78
857	669992.45	2268986.22
856	669992.03	2268957.60
855	669991.86	2268954.60
854	669952.49	2268954.48
853	669914.46	2268954.48
852	669903.14	2268954.72
851	669877.20	2268954.75
850	669875.82	2268954.81
849	669875.82	2268959.39
848	669876.02	2268987.39
847	669877.05	2269030.14
864	669828.83	2269062.06
880	669829.49	2269005.60
879	669862.32	2269004.85
878	669863.91	2269004.76
877	669863.81	2269001.28
876	669862.86	2268956.91
875	669798.09	2268957.00
874	669797.24	2268956.97
873	669780.51	2268955.22
872	669742.50	2268954.68
871	669742.50	2268955.05
870	669690.30	2268954.84
869	669690.41	2268967.44
868	669700.13	2268985.74
867	669715.14	2268994.64
866	669752.88	2269017.02
865	669792.63	2269038.80
864	669828.83	2269062.06
881	669479.25	2269099.41
886	669590.79	2269045.67
885	669590.22	2268897.84
884	669564.84	2268870.29
883	669466.38	2268965.88
882	669436.17	2269022.81
881	669479.25	2269099.41
887	669765.60	2269129.89
901	669788.52	2269104.78
900	669805.74	2269076.28
899	669769.44	2269054.74
898	669728.31	2269030.35
897	669691.41	2269008.47

№ п/п	X	Y
896	669666.30	2268993.53
895	669666.35	2268984.75
894	669666.33	2268957.72
893	669612.45	2268957.77
892	669612.53	2268984.81
891	669612.45	2269039.44
890	669657.30	2269065.96
889	669694.26	2269087.79
888	669732.12	2269110.15
887	669765.60	2269129.89
902	669737.34	2269161.15
916	669749.19	2269148.10
915	669704.52	2269121.66
914	669659.75	2269095.15
913	669645.65	2269086.75
912	669626.94	2269079.25
911	669616.52	2269077.29
910	669607.07	2269076.19
909	669590.07	2269077.18
908	669575.76	2269080.66
907	669598.55	2269129.05
906	669606.72	2269146.33
905	669631.17	2269160.85
904	669644.15	2269160.93
903	669694.11	2269161.06
902	669737.34	2269161.15
917	669537.30	2269173.15
924	669581.57	2269149.86
923	669572.13	2269130.01
922	669562.77	2269109.64
921	669553.76	2269090.62
920	669509.03	2269112.69
919	669518.55	2269132.89
918	669527.90	2269153.26
917	669537.30	2269173.15
925	669611.85	2269235.46
956	669631.50	2269235.37
955	669661.64	2269235.24
954	669691.38	2269235.25
953	669698.93	2269235.24
952	669719.96	2269235.10
951	669749.78	2269235.12
950	669770.22	2269235.10
949	669790.35	2269212.68
948	669810.72	2269189.98
947	669831.00	2269167.42
946	669851.01	2269145.18
945	669871.34	2269122.66

№ п/п	X	Y
944	669834.23	2269089.21
943	669814.38	2269111.41
942	669794.13	2269133.97
941	669774.08	2269156.07
940	669754.29	2269178.10
939	669747.96	2269185.09
938	669720.09	2269185.15
937	669691.35	2269185.14
936	669661.64	2269185.20
935	669632.54	2269185.36
934	669625.47	2269185.36
933	669617.46	2269180.74
932	669594.23	2269166.81
931	669587.72	2269162.97
930	669583.83	2269154.70
929	669539.58	2269178.00
928	669548.91	2269198.20
927	669564.09	2269207.16
926	669592.17	2269223.76
925	669611.85	2269235.46
957	669477.72	2269348.62
971	669508.05	2269336.92
970	669540.48	2269324.40
969	669552.99	2269319.55
968	669565.50	2269314.72
967	669541.91	2269261.38
966	669541.71	2269260.99
965	669531.03	2269265.91
964	669530.46	2269266.23
963	669519.53	2269271.15
962	669520.26	2269273.71
961	669502.37	2269283.91
960	669482.49	2269284.99
959	669464.81	2269285.94
958	669445.17	2269336.19
957	669477.72	2269348.62
972	669180.75	2269464.87
1018	669203.75	2269447.43
1017	669226.50	2269429.95
1016	669227.42	2269429.25
1015	669249.09	2269412.07
1014	669271.41	2269393.92
1013	669271.62	2269393.74
1012	669294.33	2269376.49
1011	669316.82	2269358.57
1010	669317.13	2269358.31
1009	669339.48	2269340.73
1008	669356.30	2269326.90
1007	669365.03	2269309.04

№ п/п	X	Y
1006	669365.28	2269308.42
1005	669366.69	2269304.84
1004	669373.61	2269287.14
1003	669373.29	2269286.99
1002	669385.32	2269258.68
1001	669397.19	2269230.81
1000	669397.26	2269230.72
999	669409.29	2269203.51
998	669420.78	2269176.27
997	669431.97	2269149.51
996	669431.99	2269149.45
995	669443.39	2269123.19
994	669443.04	2269123.02
993	669448.92	2269109.22
992	669428.85	2269070.25
991	669405.27	2269084.35
990	669397.55	2269103.67
989	669386.88	2269130.33
988	669376.08	2269157.34
987	669365.16	2269184.70
986	669352.38	2269211.79
985	669354.06	2269212.45
984	669342.81	2269240.61
983	669331.40	2269269.17
982	669321.81	2269290.68
981	669308.85	2269301.87
980	669286.23	2269319.66
979	669263.61	2269337.43
978	669240.98	2269355.22
977	669218.34	2269373.00
976	669194.70	2269389.87
975	669172.73	2269408.38
974	669150.33	2269426.07
973	669150.47	2269426.35
972	669180.75	2269464.87
1019	669225.86	2269522.26
1058	669248.60	2269504.29
1057	669271.38	2269486.26
1056	669294.21	2269468.22
1055	669317.07	2269450.13
1054	669339.99	2269432.02
1053	669362.94	2269413.87
1052	669386.55	2269395.20
1051	669415.35	2269372.44
1050	669429.59	2269339.98
1049	669441.77	2269312.20
1048	669453.87	2269284.62
1047	669465.89	2269257.21
1046	669477.83	2269230.00
1045	669489.68	2269202.97

№ п/п	X	Y
1044	669493.92	2269193.31
1043	669467.84	2269144.71
1042	669457.56	2269150.23
1041	669443.70	2269182.80
1040	669432.14	2269209.96
1039	669420.50	2269237.32
1038	669409.20	2269262.16
1037	669408.17	2269264.59
1036	669397.64	2269289.54
1035	669396.44	2269292.36
1034	669385.80	2269317.33
1033	669384.57	2269320.24
1032	669374.34	2269340.66
1031	669356.76	2269354.71
1030	669354.90	2269356.09
1029	669356.03	2269357.65
1028	669332.99	2269375.76

№ п/п	X	Y
1027	669310.79	2269390.59
1026	669308.73	2269392.21
1025	669287.75	2269408.68
1024	669287.01	2269411.88
1023	669264.09	2269429.89
1022	669241.22	2269447.86
1021	669218.37	2269465.83
1020	669195.57	2269483.74
1019	669225.86	2269522.26
н1	669853.23	2268663.23
н5	669862.19	2268620.78
н4	669864.17	2268589.80
н3	669814.68	2268601.14
н2	669820.41	2268649.20
н1	669853.23	2268663.23

### 1.1.9.2. Ведомость координат поворотных точек границ формируемых и изменяемых земельных участков

Таблица 8

№ п/п	X	Y
:ЗУ1, площадь 1532 кв.м		
1	671571.57	2267879.51
2	671571.00	2267879.46
3	671522.58	2267910.00
4	671522.13	2267910.50
5	671539.74	2267937.68
6	671539.89	2267937.78
7	671565.57	2267912.49
8	671581.02	2267896.80
9	671581.35	2267895.96
10	671581.25	2267895.00
1	671571.57	2267879.51
:ЗУ2, площадь 1503 кв.м		
1	671605.70	2267828.03
2	671557.73	2267858.28
3	671571.00	2267879.46
4	671571.57	2267879.51
5	671588.64	2267869.56
6	671603.73	2267860.80
7	671619.95	2267851.35
8	671619.03	2267849.18
9	671606.75	2267828.33
10	671606.31	2267827.65
1	671605.70	2267828.03
:ЗУ3, площадь 810 кв.м		
1	671605.70	2267828.03
2	671557.73	2267858.28
3	671544.45	2267837.10

№ п/п	X	Y
4	671567.00	2267822.88
5	671577.86	2267840.10
6	671603.22	2267824.11
7	671603.79	2267823.75
8	671606.31	2267827.65
1	671605.70	2267828.03
:ЗУ4, площадь 624 кв.м		
1	671592.36	2267806.88
2	671567.00	2267822.88
3	671577.86	2267840.10
4	671603.22	2267824.11
5	671603.79	2267823.75
6	671596.82	2267812.94
7	671594.13	2267808.30
8	671592.93	2267806.50
1	671592.36	2267806.88
:ЗУ5, площадь 1426 кв.м		
1	671579.04	2267785.73
2	671531.16	2267815.92
3	671544.45	2267837.10
4	671567.00	2267822.88
5	671592.36	2267806.88
6	671592.93	2267806.50
7	671579.34	2267785.92
8	671579.16	2267785.65
1	671579.04	2267785.73
:ЗУ6, площадь 1420 кв.м		
1	671579.16	2267785.65

№ п/п	X	Y
2	671579.04	2267785.73
3	671531.16	2267815.92
4	671517.87	2267794.74
5	671565.71	2267764.59
6	671565.99	2267764.41
7	671566.32	2267764.94
1	671579.16	2267785.65
:ЗУ7, площадь 605 кв.м		
1	671563.58	2267761.20
2	671530.98	2267781.75
3	671519.82	2267763.96
4	671504.60	2267773.56
5	671517.87	2267794.74
6	671565.71	2267764.59
7	671565.99	2267764.41
8	671563.86	2267761.02
1	671563.58	2267761.20
:ЗУ8, площадь 816 кв.м		
1	671552.37	2267743.44
2	671519.82	2267763.96
3	671530.98	2267781.75
4	671563.58	2267761.20
5	671563.86	2267761.02
6	671552.76	2267743.44
7	671552.64	2267743.26
1	671552.37	2267743.44
:ЗУ9, площадь 1419 кв.м		
1	671539.04	2267722.29
2	671491.29	2267752.38
3	671504.60	2267773.56
4	671519.82	2267763.96
5	671552.37	2267743.44
6	671552.64	2267743.26
7	671539.44	2267722.38
8	671539.29	2267722.14
1	671539.04	2267722.29
:ЗУ10, площадь 1418 кв.м		
1	671525.70	2267701.14
2	671488.50	2267724.59
3	671478.02	2267731.20
4	671491.29	2267752.38
5	671539.04	2267722.29
6	671539.29	2267722.14
7	671526.06	2267701.08
8	671525.97	2267700.95
1	671525.70	2267701.14
:ЗУ11, площадь 725 кв.м		
1	671516.97	2267687.28
2	671479.77	2267710.74
3	671488.50	2267724.59
4	671525.70	2267701.14

№ п/п	X	Y
5	671525.97	2267700.95
6	671517.24	2267687.12
1	671516.97	2267687.28
:ЗУ12, площадь 731 кв.м		
1	671508.18	2267673.33
2	671486.55	2267686.97
3	671470.98	2267696.79
4	671479.77	2267710.74
5	671516.97	2267687.28
6	671517.24	2267687.12
7	671508.57	2267673.36
8	671508.45	2267673.17
1	671508.18	2267673.33
:ЗУ13, площадь 1429 кв.м		
1	671470.61	2267625.89
2	671458.44	2267653.05
3	671467.80	2267657.24
4	671486.55	2267686.97
5	671508.18	2267673.33
6	671508.45	2267673.17
7	671486.61	2267639.10
8	671480.16	2267629.62
1	671470.61	2267625.89
:ЗУ14, площадь 952 кв.м		
1	671422.38	2267838.51
2	671408.19	2267815.62
3	671393.57	2267810.30
4	671380.64	2267845.82
5	671408.52	2267847.11
1	671422.38	2267838.51
:ЗУ15, площадь 1441 кв.м		
1	671442.36	2267826.12
2	671422.38	2267838.51
3	671408.52	2267847.11
4	671400.69	2267868.63
5	671406.39	2267877.86
6	671407.44	2267879.55
7	671456.79	2267849.19
1	671442.36	2267826.12
:ЗУ16, площадь 1448 кв.м		
1	671456.79	2267849.19
2	671407.44	2267879.55
3	671413.20	2267888.82
4	671420.63	2267900.79
5	671469.96	2267870.43
1	671456.79	2267849.19
:ЗУ17, площадь 1424 кв.м		
1	671469.96	2267870.43
2	671420.63	2267900.79
3	671425.86	2267909.22
4	671426.43	2267908.86

№ п/п	X	Y
5	671429.22	2267913.14
6	671434.43	2267921.78
7	671482.71	2267891.36
1	671469.96	2267870.43
:ЗУ18, площадь 1389 кв.м		
1	671482.71	2267891.36
2	671434.43	2267921.78
3	671442.02	2267934.48
4	671446.67	2267942.33
5	671495.78	2267912.09
1	671482.71	2267891.36
:ЗУ19, площадь 1432 кв.м		
1	671495.78	2267912.09
2	671446.67	2267942.33
3	671450.37	2267948.55
4	671474.84	2267958.53
5	671496.93	2267942.93
6	671500.22	2267940.62
7	671509.35	2267934.15
8	671509.62	2267933.97
1	671495.78	2267912.09
:ЗУ20, площадь 1440 кв.м		
1	671509.62	2267933.97
2	671509.35	2267934.15
3	671500.22	2267940.62
4	671496.93	2267942.93
5	671474.84	2267958.53
6	671464.86	2267983.04
7	671464.80	2267983.16
8	671485.59	2267991.96
9	671497.95	2267979.54
10	671505.60	2267971.77
11	671512.20	2267953.65
12	671509.64	2267934.11
1	671509.62	2267933.97
:ЗУ21, площадь 1426 кв.м		
1	671442.02	2267934.48
2	671446.67	2267942.33
3	671450.37	2267948.55
4	671474.84	2267958.53
5	671464.86	2267983.04
6	671464.80	2267983.16
7	671418.35	2267964.09
8	671418.24	2267964.05
9	671418.24	2267964.03
10	671426.31	2267944.25
11	671441.67	2267934.72
1	671442.02	2267934.48
:ЗУ22, площадь 1495 кв.м		
1	671418.24	2267964.05
2	671418.24	2267964.03

№ п/п	X	Y
3	671426.31	2267944.25
4	671441.67	2267934.72
5	671442.02	2267934.48
6	671434.43	2267921.78
7	671429.22	2267913.14
8	671426.43	2267908.86
9	671425.86	2267909.22
10	671402.22	2267923.89
11	671390.46	2267952.72
1	671418.24	2267964.05
:ЗУ23, площадь 1465 кв.м		
1	671422.10	2268055.17
2	671373.53	2268035.40
3	671367.89	2268033.09
4	671358.29	2268059.43
5	671400.59	2268076.67
6	671400.98	2268076.80
1	671422.10	2268055.17
:ЗУ24, площадь 1473 кв.м		
1	671400.98	2268076.80
2	671400.59	2268076.67
3	671358.29	2268059.43
4	671351.88	2268056.82
5	671340.81	2268087.26
6	671370.87	2268099.53
7	671376.02	2268101.76
8	671383.02	2268094.59
9	671385.60	2268092.06
1	671400.98	2268076.80
:ЗУ25, площадь 8775 кв.м		
1	671376.02	2268101.76
2	671370.87	2268099.53
3	671340.81	2268087.26
4	671351.88	2268056.82
5	671358.29	2268059.43
6	671367.89	2268033.09
7	671319.63	2268013.43
8	671310.06	2268039.96
9	671298.99	2268070.35
10	671285.46	2268107.55
11	671276.99	2268130.79
12	671265.00	2268163.70
13	671284.94	2268171.27
14	671302.16	2268169.62
15	671316.87	2268160.50
16	671326.44	2268150.93
17	671345.42	2268131.99
1	671376.02	2268101.76
:ЗУ26, площадь 1474 кв.м		
1	671265.66	2267927.79
2	671255.78	2267954.96



№ п/п	X	Y
3	671296.38	2267970.36
4	671303.15	2267973.42
5	671303.06	2267972.84
6	671303.07	2267971.25
7	671309.31	2267954.28
8	671312.13	2267946.81
9	671312.00	2267946.66
10	671310.23	2267945.91
11	671304.89	2267943.54
12	671286.45	2267934.81
13	671266.92	2267925.95
14	671266.50	2267925.75
1	671265.66	2267927.79
:ЗУ27, площадь 1510 кв.м		
1	671303.15	2267973.42
2	671296.38	2267970.36
3	671255.78	2267954.96
4	671245.68	2267982.69
5	671292.18	2268000.93
6	671293.05	2268000.72
1	671303.15	2267973.42
:ЗУ28, площадь 15925 кв.м		
1	671292.18	2268000.93
2	671245.68	2267982.69
3	671198.94	2267964.92
4	671189.04	2267992.35
5	671179.11	2268019.59
6	671169.18	2268046.85
7	671159.22	2268074.09
8	671144.51	2268114.69
9	671175.63	2268126.51
10	671206.94	2268138.42
11	671237.99	2268150.21
12	671252.76	2268109.64
13	671262.69	2268082.38
14	671272.62	2268055.13
15	671282.54	2268027.87
1	671292.18	2268000.93
:ЗУ29, площадь 768 кв.м		
1	670083.53	2268864.47
2	670082.69	2268864.47
3	670045.05	2268864.72
4	670045.17	2268884.64
5	670082.82	2268884.39
6	670083.72	2268884.37
7	670083.75	2268883.71
1	670083.53	2268864.47
:ЗУ30, площадь 471 кв.м		
1	669765.09	2268985.64
2	669742.46	2268965.31
3	669742.50	2268955.05

№ п/п	X	Y
4	669742.50	2268954.68
5	669760.77	2268954.80
6	669765.24	2268954.89
7	669765.24	2268955.16
1	669765.09	2268985.64
:ЗУ31, площадь 1300 кв.м		
1	671202.21	2268286.80
2	671187.24	2268303.36
3	671186.64	2268303.99
4	671160.99	2268334.62
5	671178.29	2268351.18
6	671186.00	2268343.56
7	671185.74	2268343.29
8	671194.14	2268333.71
9	671204.12	2268320.76
10	671204.33	2268317.01
11	671204.82	2268316.52
12	671204.58	2268308.52
13	671204.49	2268304.35
14	671204.37	2268296.81
15	671203.23	2268285.84
1	671202.21	2268286.80
:ЗУ32, площадь 1590 кв.м		
1	671201.01	2268239.52
2	671200.77	2268240.02
3	671198.31	2268252.66
4	671191.95	2268259.11
5	671165.91	2268284.01
6	671165.43	2268284.48
7	671186.64	2268303.99
8	671187.24	2268303.36
9	671202.21	2268286.80
10	671203.23	2268285.84
11	671206.19	2268282.95
12	671208.84	2268280.98
13	671210.76	2268278.46
14	671211.02	2268278.13
15	671212.50	2268274.52
16	671213.60	2268271.34
17	671214.09	2268269.39
18	671214.87	2268267.00
19	671215.62	2268264.54
20	671216.72	2268260.22
21	671217.21	2268257.19
22	671217.63	2268254.64
23	671217.48	2268251.66
24	671217.36	2268248.60
25	671217.15	2268243.15
26	671214.26	2268242.58
27	671208.66	2268241.20
1	671201.01	2268239.52

№ п/п	X	Y
:ЗУ33, площадь 1294 кв.м		
1	671178.56	2268232.49
2	671178.26	2268234.29
3	671179.17	2268234.47
4	671150.93	2268263.10
5	671152.77	2268264.54
6	671165.91	2268284.01
7	671191.95	2268259.11
8	671198.31	2268252.66
9	671200.77	2268240.02
10	671201.01	2268239.52
11	671201.46	2268238.55
12	671201.67	2268237.66
1	671178.56	2268232.49
:ЗУ34, площадь 1381 кв.м		
1	671178.56	2268232.49
2	671178.26	2268234.29
3	671179.17	2268234.47
4	671150.93	2268263.10
5	671146.19	2268260.07
6	671123.31	2268241.32
7	671123.43	2268241.19
8	671109.84	2268226.49
9	671109.71	2268226.35
10	671121.86	2268223.08
11	671124.84	2268223.19
12	671127.78	2268223.70
13	671147.27	2268227.90
1	671178.56	2268232.49
:ЗУ35, площадь 1100 кв.м		
1	671148.09	2268333.95
2	671146.68	2268335.37
3	671137.13	2268346.41
4	671135.34	2268348.47
5	671118.51	2268367.94
6	671149.71	2268375.63
7	671156.16	2268370.05
8	671164.14	2268363.18
9	671169.00	2268357.56
10	671170.08	2268356.31
11	671149.11	2268335.00
1	671148.09	2268333.95
:ЗУ36, площадь 1562 кв.м		
1	671148.09	2268333.95
2	671146.68	2268335.37
3	671137.13	2268346.41
4	671135.34	2268348.47
5	671112.12	2268330.96
6	671105.61	2268327.20
7	671101.26	2268326.48
8	671095.20	2268337.53

№ п/п	X	Y
9	671090.39	2268344.93
10	671087.07	2268342.66
11	671079.84	2268336.06
12	671087.01	2268324.27
13	671095.32	2268313.08
14	671098.26	2268309.48
15	671109.18	2268298.08
16	671110.05	2268297.17
17	671145.18	2268329.94
1	671148.09	2268333.95
:ЗУ37, площадь 1037 кв.м		
1	671118.51	2268367.94
2	671135.34	2268348.47
3	671112.12	2268330.96
4	671105.61	2268327.20
5	671101.26	2268326.48
6	671095.20	2268337.53
7	671090.39	2268344.93
8	671090.85	2268345.17
9	671092.17	2268351.48
10	671103.95	2268360.23
11	671115.08	2268366.45
1	671118.51	2268367.94
:ЗУ38, площадь 1256 кв.м		
1	671070.23	2268259.38
2	671072.58	2268256.67
3	671058.36	2268242.55
4	671053.85	2268241.38
5	671053.10	2268242.34
6	671049.06	2268246.36
7	671045.25	2268251.43
8	671039.67	2268259.23
9	671035.41	2268266.97
10	671033.33	2268270.63
11	671033.10	2268270.99
12	671031.60	2268275.57
13	671030.43	2268278.79
14	671029.68	2268280.80
15	671028.89	2268283.73
16	671027.72	2268287.55
17	671028.90	2268292.38
18	671036.03	2268302.70
19	671038.74	2268299.82
20	671054.12	2268279.74
21	671066.69	2268263.34
1	671070.23	2268259.38
:ЗУ39, площадь 1638 кв.м		
1	670990.07	2268164.16
2	670986.81	2268165.98
3	670967.51	2268176.61
4	670952.69	2268191.61

№ п/п	X	Y
5	670984.46	2268218.31
6	671005.17	2268199.47
7	671006.34	2268198.21
8	671006.52	2268197.87
9	671010.02	2268195.00
1	670990.07	2268164.16
:ЗУ40, площадь 1640 кв.м		
1	670904.55	2268224.67
2	670919.34	2268187.07
3	670887.27	2268177.17
4	670885.56	2268176.61
5	670875.90	2268188.87
6	670873.77	2268192.18
7	670866.60	2268216.75
1	670904.55	2268224.67
:ЗУ41, площадь 1562 кв.м		
1	670919.34	2268187.07
2	670928.37	2268177.21
3	670931.00	2268174.45
4	670942.53	2268161.46
5	670950.30	2268156.15
6	670939.89	2268144.96
7	670936.52	2268148.14
8	670925.63	2268136.13
9	670925.25	2268135.69
10	670885.56	2268176.61
11	670887.27	2268177.17
1	670919.34	2268187.07
:ЗУ42, площадь 141967 кв.м		
1	670811.16	2268200.04
2	670822.86	2268161.12
3	670829.96	2268153.54
4	670818.27	2268142.61
5	670837.56	2268122.03
6	670856.84	2268101.45
7	670876.11	2268080.87
8	670871.01	2268076.08
9	670888.44	2268057.47
10	670930.04	2268096.44
11	670942.38	2268085.35
12	670968.69	2268070.97
13	671019.66	2268163.50
14	671043.54	2268138.18
15	671070.60	2268163.70
16	671121.00	2268109.08
17	671197.13	2267900.01
18	671204.60	2267881.59
19	671165.42	2267865.50
20	671139.48	2267854.92
21	671112.99	2267844.12
22	671080.67	2267833.19

№ п/п	X	Y
23	671047.10	2267825.78
24	671013.54	2267822.12
25	670979.49	2267822.06
26	670946.54	2267825.49
27	670914.12	2267832.36
28	670882.58	2267842.62
29	670841.12	2267859.99
30	670832.45	2267865.03
31	670794.96	2267890.88
32	670769.48	2267912.07
33	670747.55	2267935.28
34	670635.95	2268053.48
35	670601.04	2268168.63
36	670620.75	2268174.74
37	670788.68	2268225.45
38	670801.71	2268229.35
1	670811.16	2268200.04
:ЗУ43, площадь 25930 кв.м		
1	670873.56	2268377.96
2	670798.71	2268309.93
3	670681.77	2268438.38
4	670664.18	2268463.55
5	670652.01	2268502.41
6	670659.71	2268550.68
7	670685.40	2268584.99
1	670873.56	2268377.96
:ЗУ44, площадь 18340 кв.м		
1	670895.91	2268388.29
2	670939.38	2268427.83
3	670784.40	2268598.01
4	670638.06	2268665.58
1	670895.91	2268388.29
:ЗУ45, площадь 3310 кв.м		
1	670628.25	2268634.50
2	670582.65	2268686.04
3	670546.50	2268654.36
4	670592.24	2268602.73
1	670628.25	2268634.50
:ЗУ46, площадь 5142 кв.м		
1	670592.24	2268602.73
2	670546.50	2268654.36
3	670490.90	2268605.54
4	670536.33	2268553.16
1	670592.24	2268602.73
:ЗУ47, площадь 1544 кв.м		
1	670505.94	2268417.96
2	670495.02	2268456.35
3	670490.70	2268471.60
4	670525.73	2268481.65
5	670529.97	2268452.87
6	670525.92	2268438.05

№ п/п	X	Y
1	670505.94	2268417.96
:ЗУ48, площадь 1488 кв.м		
1	670264.46	2268115.28
2	670239.24	2268093.92
3	670210.14	2268128.28
4	670235.37	2268149.64
1	670264.46	2268115.28
:ЗУ49, площадь 1483 кв.м		
1	670188.57	2268051.02
2	670159.49	2268085.38
3	670134.78	2268064.44
4	670162.70	2268029.45
1	670188.57	2268051.02
:ЗУ50, площадь 1473 кв.м		
1	670367.78	2268957.03
2	670367.52	2269003.11
3	670398.99	2269004.00
4	670398.87	2268957.03
5	670398.87	2268955.89
6	670398.09	2268955.92
1	670367.78	2268957.03
:ЗУ51, площадь 1431 кв.м		
1	670304.67	2268957.20
2	670304.78	2269001.40
3	670336.29	2269002.26
4	670336.17	2268957.12
5	670336.17	2268956.13
6	670304.67	2268956.70
1	670304.67	2268957.20
:ЗУ52, площадь 1425 кв.м		
1	670304.67	2268956.70
2	670304.67	2268957.20
3	670304.78	2269001.40
4	670272.38	2269000.53
5	670272.24	2268957.29
1	670304.67	2268956.70
:ЗУ53, площадь 1449 кв.м		
1	670282.86	2268851.45
2	670283.18	2268892.17
3	670247.78	2268892.43
4	670247.48	2268851.69
5	670247.46	2268851.27
6	670247.78	2268851.28
1	670282.86	2268851.45
:ЗУ54, площадь 498 кв.м		
1	670407.90	2268890.19
2	670394.18	2268877.77
3	670383.45	2268868.05
4	670373.61	2268878.70
5	670398.06	2268900.84
6	670398.09	2268900.84

№ п/п	X	Y
7	670401.77	2268899.64
8	670408.71	2268890.94
1	670407.90	2268890.19
:ЗУ55, площадь 504 кв.м		
1	670415.97	2268864.86
2	670383.45	2268868.05
3	670394.18	2268877.77
4	670407.90	2268890.19
5	670408.71	2268890.94
6	670418.22	2268879.02
7	670418.31	2268878.42
8	670417.38	2268864.72
1	670415.97	2268864.86
:ЗУ56, площадь 534 кв.м		
1	670412.79	2268835.83
2	670383.54	2268867.95
3	670383.45	2268868.05
4	670415.97	2268864.86
5	670417.38	2268864.72
6	670415.49	2268836.97
1	670412.79	2268835.83
:ЗУ57, площадь 752 кв.м		
1	670289.61	2268827.40
2	670289.30	2268790.53
3	670270.04	2268790.73
4	670270.32	2268827.52
5	670270.32	2268829.47
6	670271.66	2268829.44
7	670289.67	2268829.82
1	670289.61	2268827.40
:ЗУ58, площадь 752 кв.м		
1	670270.32	2268829.47
2	670270.32	2268827.52
3	670270.04	2268790.73
4	670264.62	2268790.79
5	670250.70	2268790.92
6	670251.02	2268827.66
7	670251.06	2268830.00
1	670270.32	2268829.47
:ЗУ59, площадь 1524 кв.м		
1	670356.11	2268686.46
2	670356.60	2268722.70
3	670356.80	2268726.71
4	670356.78	2268727.17
5	670360.77	2268727.19
6	670378.88	2268727.14
7	670394.70	2268726.98
8	670395.59	2268726.99
9	670395.59	2268726.42
10	670395.30	2268690.80
11	670382.04	2268690.93

№ п/п	X	Y
12	670381.89	2268686.79
1	670356.11	2268686.46
:ЗУ60, площадь 714 кв.м		
1	670298.16	2268723.51
2	670297.68	2268686.97
3	670278.27	2268687.15
4	670278.78	2268723.78
5	670278.78	2268724.23
6	670279.20	2268724.23
1	670298.16	2268723.51
:ЗУ61, площадь 1475 кв.м		
1	670278.78	2268724.23
2	670278.78	2268723.78
3	670278.27	2268687.15
4	670255.74	2268687.36
5	670239.75	2268684.36
6	670239.96	2268724.34
7	670239.90	2268725.07
8	670278.78	2268724.56
1	670278.78	2268724.23
:ЗУ62, площадь 955 кв.м		
1	670255.26	2268642.96
2	670255.29	2268646.10
3	670255.50	2268664.10
4	670210.41	2268664.31
5	670210.26	2268646.31
6	670210.23	2268643.05
7	670212.39	2268643.04
1	670255.26	2268642.96
:ЗУ63, площадь 1341 кв.м		
1	670255.22	2268613.26
2	670255.22	2268614.96
3	670255.26	2268642.96
4	670212.39	2268643.04
5	670210.23	2268643.05
6	670209.99	2268613.29
1	670255.22	2268613.26
:ЗУ64, площадь 399 кв.м		
1	670255.20	2268604.40
2	670255.22	2268613.26
3	670209.99	2268613.29
4	670209.92	2268604.50
1	670255.20	2268604.40
:ЗУ65, площадь 383 кв.м		
1	670192.26	2268601.20
2	670192.31	2268575.12
3	670191.18	2268575.12
4	670191.36	2268601.20
5	670145.36	2268601.28
6	670145.34	2268602.19
7	670145.19	2268608.94

№ п/п	X	Y
8	670192.23	2268608.73
1	670192.26	2268601.20
:ЗУ66, площадь 1220 кв.м		
1	670191.18	2268575.12
2	670146.65	2268575.19
3	670145.18	2268575.19
4	670144.80	2268549.83
5	670144.79	2268549.21
6	670192.26	2268549.51
7	670192.31	2268575.12
1	670191.18	2268575.12
:ЗУ67, площадь 1250 кв.м		
1	670145.19	2268576.72
2	670143.24	2268576.59
3	670098.75	2268576.65
4	670097.01	2268576.69
5	670097.30	2268601.80
6	670097.25	2268603.12
7	670098.93	2268603.05
8	670143.42	2268602.16
9	670145.34	2268602.19
10	670145.36	2268601.28
1	670145.19	2268576.72
:ЗУ68, площадь 1288 кв.м		
1	670144.80	2268549.83
2	670144.41	2268549.83
3	670098.57	2268549.83
4	670096.82	2268549.83
5	670097.01	2268576.69
6	670098.75	2268576.65
7	670143.24	2268576.59
8	670145.19	2268576.72
9	670145.18	2268575.19
1	670144.80	2268549.83
:ЗУ69, площадь 1308 кв.м		
1	670142.84	2268522.36
2	670098.39	2268522.66
3	670096.62	2268522.66
4	670096.82	2268549.12
5	670096.82	2268549.83
6	670098.57	2268549.83
7	670144.41	2268549.83
8	670144.80	2268549.83
9	670144.79	2268549.21
10	670144.41	2268522.24
1	670142.84	2268522.36
:ЗУ70, площадь 1282 кв.м		
1	670142.66	2268495.36
2	670098.21	2268495.66
3	670096.22	2268496.02
4	670096.61	2268521.78

№ п/п	X	Y
5	670096.62	2268522.66
6	670098.39	2268522.66
7	670142.84	2268522.36
8	670144.41	2268522.24
9	670143.48	2268496.25
1	670142.66	2268495.36
:ЗУ71, площадь 415 кв.м		
1	670183.28	2268623.18
2	670182.98	2268623.12
3	670169.51	2268623.01
4	670169.51	2268623.21
5	670169.46	2268628.13
6	670169.34	2268641.01
7	670168.53	2268641.01
8	670168.47	2268651.83
9	670183.17	2268651.69
10	670183.83	2268651.69
1	670183.28	2268623.18
:ЗУ72, площадь 405 кв.м		
1	670169.51	2268623.01
2	670155.17	2268622.86
3	670155.00	2268622.86
4	670155.00	2268623.31
5	670155.20	2268651.93
6	670168.47	2268651.83
7	670168.53	2268641.01
8	670169.34	2268641.01
9	670169.46	2268628.13
10	670169.51	2268623.21
1	670169.51	2268623.01
:ЗУ73, площадь 1514 кв.м		
1	670155.00	2268623.31
2	670155.00	2268622.86
3	670127.84	2268622.95
4	670127.04	2268622.95
5	670127.04	2268623.49
6	670127.40	2268677.12
7	670155.36	2268676.94
8	670155.20	2268651.93
1	670155.00	2268623.31
:ЗУ74, площадь 1516 кв.м		
1	670127.04	2268622.95
2	670100.01	2268623.09
3	670099.05	2268623.09
4	670099.07	2268623.67
5	670099.43	2268677.31
6	670127.40	2268677.12
7	670127.04	2268623.49
1	670127.04	2268622.95
:ЗУ75, площадь 720 кв.м		
1	670183.83	2268651.69

№ п/п	X	Y
2	670183.17	2268651.69
3	670168.47	2268651.83
4	670155.20	2268651.93
5	670155.36	2268676.94
6	670183.34	2268676.74
7	670184.28	2268676.74
8	670184.28	2268675.93
1	670183.83	2268651.69
:ЗУ76, площадь 1549 кв.м		
1	670184.28	2268676.74
2	670183.34	2268676.74
3	670155.36	2268676.94
4	670155.74	2268730.56
5	670183.70	2268730.38
6	670184.60	2268730.38
7	670184.60	2268729.84
8	670184.33	2268684.15
1	670184.28	2268676.74
:ЗУ77, площадь 1518 кв.м		
1	670082.82	2268884.39
2	670045.17	2268884.64
3	670045.44	2268924.48
4	670083.09	2268924.23
5	670083.72	2268884.37
1	670082.82	2268884.39
:ЗУ78, площадь 766 кв.м		
1	670082.55	2268844.55
2	670044.90	2268844.80
3	670045.05	2268864.72
4	670082.69	2268864.47
5	670083.53	2268864.47
6	670083.33	2268844.56
1	670082.55	2268844.55
:ЗУ79, площадь 767 кв.м		
1	670082.42	2268824.63
2	670044.78	2268824.88
3	670044.90	2268844.80
4	670082.55	2268844.55
5	670083.33	2268844.56
6	670083.33	2268844.02
7	670083.30	2268824.63
1	670082.42	2268824.63
:ЗУ80, площадь 768 кв.м		
1	670082.28	2268804.71
2	670044.65	2268804.96
3	670044.78	2268824.88
4	670082.42	2268824.63
5	670083.30	2268824.63
6	670083.26	2268804.71
1	670082.28	2268804.71
:ЗУ81, площадь 770 кв.м		

№ п/п	X	Y
1	670082.16	2268784.92
2	670044.51	2268784.89
3	670044.53	2268786.96
4	670044.65	2268804.96
5	670082.28	2268804.71
6	670083.26	2268804.71
7	670083.26	2268804.60
8	670083.15	2268784.94
1	670082.16	2268784.92
:ЗУ82, площадь 769 кв.м		
1	670082.03	2268764.87
2	670044.38	2268765.12
3	670044.51	2268784.89
4	670082.16	2268784.92
5	670083.15	2268784.94
6	670083.15	2268784.26
7	670082.97	2268764.85
1	670082.03	2268764.87
:ЗУ83, площадь 1524 кв.м		
1	670081.76	2268725.03
2	670044.11	2268725.28
3	670044.38	2268765.12
4	670082.03	2268764.87
5	670082.97	2268764.85
6	670082.97	2268764.31
7	670082.76	2268756.06
8	670081.98	2268725.03
1	670081.76	2268725.03
:ЗУ84, площадь 1522 кв.м		
1	670081.49	2268685.20
2	670044.72	2268684.80
3	670043.84	2268685.44
4	670044.11	2268725.28
5	670081.76	2268725.03
6	670081.98	2268725.03
7	670081.98	2268724.92
8	670081.77	2268688.13
1	670081.49	2268685.20
:ЗУ85, площадь 1117 кв.м		
1	669990.41	2268986.72
2	669952.86	2268986.94
3	669953.28	2269014.87
4	669953.27	2269015.47
5	669992.34	2269015.07
6	669992.37	2268986.78
1	669990.41	2268986.72
:ЗУ86, площадь 1275 кв.м		
1	669952.62	2268958.86
2	669952.86	2268986.94
3	669990.41	2268986.72
4	669992.37	2268986.78

№ п/п	X	Y
5	669992.45	2268986.22
6	669992.03	2268957.60
7	669991.86	2268954.60
8	669952.49	2268954.48
9	669952.61	2268957.48
1	669952.62	2268958.86
:ЗУ87, площадь 1238 кв.м		
1	669914.61	2268959.13
2	669914.94	2268987.12
3	669914.94	2268987.26
4	669952.86	2268986.94
5	669952.62	2268958.86
6	669952.61	2268957.48
7	669952.49	2268954.48
8	669914.46	2268954.48
9	669914.63	2268957.65
1	669914.61	2268959.13
:ЗУ88, площадь 1265 кв.м		
1	669875.82	2268959.39
2	669876.02	2268987.39
3	669914.94	2268987.12
4	669914.61	2268959.13
5	669914.63	2268957.65
6	669914.46	2268954.48
7	669903.14	2268954.72
8	669877.20	2268954.75
9	669875.82	2268954.81
1	669875.82	2268959.39
:ЗУ89, площадь 1030 кв.м		
1	669989.67	2268905.61
2	669989.43	2268905.61
3	669960.96	2268905.82
4	669961.20	2268940.80
5	669989.91	2268940.62
6	669990.68	2268940.62
7	669990.66	2268940.02
8	669990.36	2268905.61
1	669989.67	2268905.61
:ЗУ90, площадь 1117 кв.м		
1	669951.12	2268877.88
2	669951.44	2268905.88
3	669960.96	2268905.82
4	669989.43	2268905.61
5	669989.67	2268905.61
6	669990.36	2268905.61
7	669990.12	2268876.99
8	669951.83	2268877.17
9	669951.12	2268877.17
1	669951.12	2268877.88
:ЗУ91, площадь 1094 кв.м		
1	669913.11	2268878.13

№ п/п	X	Y
2	669913.44	2268906.14
3	669932.46	2268906.00
4	669951.45	2268905.88
5	669951.12	2268877.88
6	669951.12	2268877.17
7	669914.10	2268877.26
8	669913.11	2268877.28
1	669913.11	2268878.13
:ЗУ92, площадь 1097 кв.м		
1	669875.28	2268878.39
2	669875.48	2268906.39
3	669903.96	2268906.20
4	669913.44	2268906.14
5	669913.11	2268878.13
6	669913.11	2268877.28
7	669876.09	2268877.38
8	669875.28	2268877.38
1	669875.28	2268878.39
:ЗУ93, площадь 1113 кв.м		
1	669963.39	2268819.60
2	669963.66	2268859.80
3	669988.89	2268859.62
4	669991.13	2268857.70
5	669991.41	2268819.41
6	669988.38	2268819.42
1	669963.39	2268819.60
:ЗУ94, площадь 449 кв.м		
1	669988.28	2268803.43
2	669963.27	2268803.60
3	669963.39	2268819.60
4	669988.38	2268819.42
5	669991.41	2268819.41
6	669991.44	2268817.67
7	669991.38	2268803.31
1	669988.28	2268803.43
:ЗУ95, площадь 704 кв.м		
1	669963.12	2268779.79
2	669963.27	2268803.60
3	669988.28	2268803.43
4	669991.38	2268803.31
5	669991.05	2268778.25
6	669963.84	2268778.53
7	669963.14	2268778.56
1	669963.12	2268779.79
:ЗУ96, площадь 1181 кв.м		
1	669934.37	2268779.99
2	669934.62	2268818.82
3	669934.64	2268819.78
4	669963.39	2268819.60
5	669963.27	2268803.60
6	669963.12	2268779.79

№ п/п	X	Y
7	669963.14	2268778.56
8	669935.33	2268778.67
9	669934.38	2268778.67
1	669934.37	2268779.99
:ЗУ97, площадь 1513 кв.м		
1	669988.44	2268725.22
2	669950.39	2268725.49
3	669950.66	2268764.88
4	669988.71	2268764.64
5	669989.01	2268764.64
6	669989.01	2268764.55
7	669988.82	2268725.24
1	669988.44	2268725.22
:ЗУ98, площадь 1522 кв.м		
1	669950.13	2268686.07
2	669950.39	2268725.49
3	669988.44	2268725.22
4	669988.82	2268725.24
5	669988.82	2268725.10
6	669988.80	2268724.55
7	669988.50	2268685.44
8	669950.84	2268685.98
9	669950.13	2268685.98
1	669950.13	2268686.07
:ЗУ99, площадь 1507 кв.м		
1	669912.05	2268686.07
2	669912.06	2268686.34
3	669912.33	2268725.73
4	669950.39	2268725.49
5	669950.13	2268686.07
6	669950.13	2268685.98
1	669912.05	2268686.07
:ЗУ100, площадь 1508 кв.м		
1	669873.99	2268686.60
2	669874.26	2268726.00
3	669912.33	2268725.73
4	669912.06	2268686.34
5	669912.05	2268686.07
6	669874.25	2268686.43
7	669873.99	2268686.43
1	669873.99	2268686.60
:ЗУ101, площадь 1550 кв.м		
1	670081.05	2268623.82
2	670046.46	2268624.05
3	670046.79	2268667.43
4	670081.37	2268667.20
5	670082.51	2268667.22
6	670082.52	2268666.78
7	670082.21	2268623.79
1	670081.05	2268623.82
:ЗУ102, площадь 518 кв.м		



№ п/п	X	Y
1	670046.37	2268609.59
2	670046.46	2268624.05
3	670081.05	2268623.82
4	670082.21	2268623.79
5	670082.21	2268623.10
6	670082.31	2268609.36
7	670080.96	2268609.36
8	670080.78	2268609.36
1	670046.37	2268609.59
:ЗУ103, площадь 544 кв.м		
1	670063.49	2268580.55
2	670063.50	2268583.82
3	670063.53	2268587.10
4	670063.67	2268609.47
5	670080.78	2268609.36
6	670080.96	2268609.36
7	670082.31	2268609.36
8	670082.33	2268609.15
9	670082.13	2268580.35
10	670063.85	2268580.14
11	670063.49	2268580.14
1	670063.49	2268580.55
:ЗУ104, площадь 509 кв.м		
1	670046.19	2268580.67
2	670046.37	2268609.59
3	670063.67	2268609.47
4	670063.53	2268587.10
5	670063.50	2268583.82
6	670063.49	2268580.55
7	670063.49	2268580.14
8	670051.49	2268580.05
9	670047.30	2268580.08
10	670046.19	2268580.08
1	670046.19	2268580.67
:ЗУ105, площадь 1520 кв.м		
1	670011.62	2268580.89
2	670011.89	2268624.27
3	670046.46	2268624.05
4	670046.37	2268609.59
5	670046.19	2268580.67
6	670046.19	2268580.08
7	670012.70	2268580.35
8	670011.63	2268580.35
1	670011.62	2268580.89
:ЗУ106, площадь 1520 кв.м		
1	669977.04	2268581.13
2	669977.31	2268624.51
3	670011.89	2268624.27
4	670011.62	2268580.89
5	670011.63	2268580.35
6	669978.21	2268580.55

№ п/п	X	Y
7	669977.03	2268580.56
1	669977.04	2268581.13
:ЗУ107, площадь 1521 кв.м		
1	669942.45	2268581.37
2	669942.75	2268624.75
3	669977.31	2268624.51
4	669977.04	2268581.13
5	669977.03	2268580.56
6	669943.53	2268580.71
7	669942.45	2268580.73
1	669942.45	2268581.37
:ЗУ108, площадь 1516 кв.м		
1	669907.86	2268581.61
2	669908.16	2268624.98
3	669942.75	2268624.75
4	669942.45	2268581.37
5	669942.45	2268580.73
6	669908.13	2268581.34
7	669907.86	2268581.36
1	669907.86	2268581.61
:ЗУ109, площадь 1515 кв.м		
1	669873.27	2268581.84
2	669873.57	2268625.20
3	669908.16	2268624.98
4	669907.86	2268581.61
5	669907.86	2268581.36
6	669907.86	2268581.24
7	669906.60	2268581.22
8	669900.38	2268581.31
9	669873.27	2268581.28
1	669873.27	2268581.84
:ЗУ110, площадь 1323 кв.м		
1	670032.41	2268526.56
2	669984.41	2268526.89
3	669984.60	2268553.65
4	669984.60	2268554.69
5	669985.38	2268554.64
6	670032.72	2268553.94
7	670032.59	2268553.32
1	670032.41	2268526.56
:ЗУ111, площадь 1401 кв.м		
1	670083.23	2268526.13
2	670080.41	2268526.25
3	670033.29	2268526.56
4	670032.41	2268526.56
5	670032.59	2268553.32
6	670032.72	2268553.94
7	670083.60	2268553.89
1	670083.23	2268526.13
:ЗУ112, площадь 1403 кв.м		
1	670082.82	2268472.26

№ п/п	X	Y
2	670075.58	2268472.47
3	670060.83	2268472.35
4	670033.74	2268472.56
5	670033.71	2268473.01
6	670033.47	2268497.67
7	670033.55	2268499.89
8	670033.59	2268501.75
9	670082.91	2268500.03
1	670082.82	2268472.26
:ЗУ113, площадь 1235 кв.м		
1	670023.93	2268394.29
2	669988.89	2268392.79
3	669989.07	2268418.59
4	669989.82	2268420.27
5	670026.03	2268418.44
6	670051.29	2268417.68
1	670023.93	2268394.29
:ЗУ114, площадь 1284 кв.м		
1	669967.29	2268473.25
2	669965.93	2268473.22
3	669960.90	2268473.16
4	669952.02	2268473.28
5	669920.13	2268473.52
6	669920.10	2268490.23
7	669920.63	2268500.28
8	669922.86	2268500.61
9	669966.24	2268500.69
10	669967.23	2268500.72
1	669967.29	2268473.25
:ЗУ115, площадь 1103 кв.м		
1	669902.97	2268860.21
2	669902.91	2268852.96
3	669902.70	2268819.99
4	669875.19	2268820.20
5	669875.48	2268852.98
6	669875.40	2268860.28
1	669902.97	2268860.21
:ЗУ116, площадь 383 кв.м		
1	670045.52	2268934.65
2	670045.44	2268924.48
3	670007.79	2268924.74
4	670007.87	2268934.92
1	670045.52	2268934.65
:ЗУ117, площадь 1545 кв.м		
1	669872.31	2268500.04
2	669919.59	2268500.12
3	669920.63	2268500.28
4	669920.10	2268490.23
5	669920.13	2268473.52
6	669897.47	2268473.64
7	669872.21	2268473.73

№ п/п	X	Y
8	669872.21	2268475.65
9	669870.38	2268475.65
10	669870.36	2268473.72
11	669861.48	2268473.73
12	669861.48	2268499.94
13	669870.30	2268500.04
14	669870.30	2268498.65
15	669872.30	2268498.66
1	669872.31	2268500.04
:ЗУ118, площадь 1634 кв.м		
1	669872.78	2268528.12
2	669873.42	2268528.12
3	669919.92	2268527.33
4	669921.27	2268527.19
5	669920.63	2268500.28
6	669919.59	2268500.12
7	669872.31	2268500.04
8	669872.42	2268506.82
9	669870.29	2268506.82
10	669870.30	2268500.04
11	669861.48	2268499.94
12	669861.54	2268528.12
1	669872.78	2268528.12
:ЗУ119, площадь 1485 кв.м		
1	669921.27	2268527.19
2	669921.42	2268554.04
3	669921.41	2268558.30
4	669872.88	2268558.32
5	669872.78	2268528.12
6	669873.42	2268528.12
7	669919.92	2268527.33
1	669921.27	2268527.19
:ЗУ120, площадь 314 кв.м		
1	669872.88	2268558.32
2	669862.14	2268558.29
3	669861.54	2268528.12
4	669872.78	2268528.12
1	669872.88	2268558.32
5	669872.45	2268544.47
6	669872.12	2268546.66
7	669864.27	2268545.49
8	669864.60	2268543.30
5	669872.45	2268544.47
:ЗУ121, площадь 1515 кв.м		
1	669760.62	2268309.41
2	669759.14	2268309.50
3	669759.21	2268311.36
4	669760.26	2268339.57
5	669761.78	2268339.66
6	669811.50	2268339.18

№ п/п	X	Y
7	669811.73	2268311.12
1	669760.62	2268309.41
:ЗУ122, площадь 1500 кв.м		
1	669988.97	2268367.53
2	670005.42	2268378.54
3	670023.93	2268394.29
4	669988.89	2268392.79
5	669976.74	2268382.53
6	669934.44	2268344.96
7	669941.64	2268335.88
1	669988.97	2268367.53
:ЗУ123, площадь 1452 кв.м		
1	669819.39	2268689.25
2	669819.77	2268735.18
3	669850.83	2268734.73
4	669851.09	2268734.72
5	669850.68	2268688.47
6	669819.66	2268688.67
7	669819.41	2268688.67
1	669819.39	2268689.25
:ЗУ124, площадь 1447 кв.м		
1	669788.28	2268689.61
2	669788.70	2268735.65
3	669819.77	2268735.18
4	669819.39	2268689.25
5	669819.41	2268688.67
6	669788.78	2268689.10
7	669788.28	2268689.10
1	669788.28	2268689.61
:ЗУ125, площадь 1412 кв.м		
1	669830.40	2268901.40
2	669830.70	2268941.70
3	669857.61	2268941.52
4	669862.35	2268941.46
5	669862.26	2268903.06
6	669862.26	2268897.18
7	669857.40	2268897.06
8	669847.73	2268897.12
9	669830.34	2268897.24
1	669830.40	2268901.40
:ЗУ126, площадь 263 кв.м		
1	669803.70	2268941.88
2	669803.54	2268916.88
3	669790.29	2268916.98
4	669790.41	2268931.80
1	669803.70	2268941.88
:ЗУ127, площадь 1635 кв.м		
1	669829.49	2268960.09
2	669829.49	2269005.60
3	669862.32	2269004.85
4	669863.91	2269004.76

№ п/п	X	Y
5	669863.81	2269001.28
6	669862.86	2268956.91
7	669830.04	2268957.02
8	669829.52	2268956.97
1	669829.49	2268960.09
:ЗУ128, площадь 1579 кв.м		
1	669797.25	2268960.24
2	669797.25	2268989.55
3	669797.25	2269006.34
4	669829.49	2269005.60
5	669829.49	2268960.09
6	669829.52	2268956.97
7	669798.09	2268957.00
8	669797.24	2268956.97
1	669797.25	2268960.24
:ЗУ129, площадь 1081 кв.м		
1	669769.46	2268989.55
2	669797.25	2268989.55
3	669797.25	2268960.24
4	669797.24	2268956.97
5	669780.51	2268955.22
6	669765.24	2268954.89
7	669765.24	2268955.16
8	669765.09	2268985.64
1	669769.46	2268989.55
:ЗУ130, площадь 1569 кв.м		
1	669715.37	2268879.45
2	669715.58	2268908.94
3	669727.74	2268909.00
4	669766.23	2268909.17
5	669765.96	2268879.41
6	669765.93	2268879.36
7	669715.41	2268876.77
1	669715.37	2268879.45
:ЗУ131, площадь 843 кв.м		
1	669715.41	2268876.77
2	669689.96	2268875.45
3	669689.58	2268875.46
4	669689.64	2268879.42
5	669689.88	2268908.85
6	669715.58	2268908.94
7	669715.37	2268879.45
1	669715.41	2268876.77
:ЗУ132, площадь 1472 кв.м		
1	669765.57	2268818.22
2	669726.78	2268818.22
3	669727.17	2268835.98
4	669727.62	2268855.44
5	669765.93	2268855.41
6	669766.68	2268855.41
7	669766.68	2268852.33

№ п/п	X	Y
8	669766.91	2268818.25
1	669765.57	2268818.22
:ЗУ133, площадь 1477 кв.м		
1	669765.21	2268781.47
2	669725.94	2268781.46
3	669726.74	2268816.54
4	669726.78	2268818.22
5	669765.57	2268818.22
6	669766.91	2268818.25
7	669766.89	2268815.34
8	669766.10	2268781.52
1	669765.21	2268781.47
:ЗУ134, площадь 1455 кв.м		
1	669764.85	2268745.17
2	669725.12	2268745.17
3	669725.85	2268777.69
4	669725.94	2268781.46
5	669765.21	2268781.47
6	669766.10	2268781.52
7	669766.04	2268778.26
8	669765.12	2268745.17
1	669764.85	2268745.17
:ЗУ135, площадь 1561 кв.м		
1	669724.58	2268717.84
2	669724.58	2268722.06
3	669725.12	2268745.17
4	669764.85	2268745.17
5	669765.12	2268745.17
6	669765.05	2268742.85
7	669764.61	2268700.95
8	669745.95	2268702.60
1	669724.58	2268717.84
:ЗУ136, площадь 1593 кв.м		
1	669686.91	2268756.33
2	669687.44	2268777.72
3	669725.85	2268777.69
4	669725.12	2268745.17
5	669724.58	2268722.06
6	669724.58	2268717.84
7	669687.72	2268753.80
8	669686.93	2268754.50
1	669686.91	2268756.33
:ЗУ137, площадь 1450 кв.м		
1	669666.35	2268984.75
2	669666.33	2268957.72
3	669612.45	2268957.77
4	669612.53	2268984.81
5	669644.40	2268984.57
1	669666.35	2268984.75
:ЗУ138, площадь 1431 кв.м		
1	669691.41	2269008.47

№ п/п	X	Y
2	669666.30	2268993.53
3	669666.35	2268984.75
4	669644.40	2268984.57
5	669648.02	2269017.78
6	669674.30	2269037.31
1	669691.41	2269008.47
:ЗУ139, площадь 1500 кв.м		
1	669644.40	2268984.57
2	669612.53	2268984.81
3	669612.45	2269039.44
4	669648.02	2269017.78
1	669644.40	2268984.57
:ЗУ140, площадь 1500 кв.м		
1	669674.30	2269037.31
2	669648.02	2269017.78
3	669612.45	2269039.44
4	669657.30	2269065.96
1	669674.30	2269037.31
:ЗУ141, площадь 1423 кв.м		
1	669659.75	2269095.15
2	669645.65	2269086.75
3	669626.94	2269079.25
4	669616.52	2269077.29
5	669616.04	2269114.92
6	669644.24	2269126.37
1	669659.75	2269095.15
:ЗУ142, площадь 1411 кв.м		
1	669616.52	2269077.29
2	669607.07	2269076.19
3	669590.07	2269077.18
4	669575.76	2269080.66
5	669598.55	2269129.05
6	669616.04	2269114.92
1	669616.52	2269077.29
:ЗУ143, площадь 1446 кв.м		
1	669644.24	2269126.37
2	669616.04	2269114.92
3	669598.55	2269129.05
4	669606.72	2269146.33
5	669631.17	2269160.85
6	669644.15	2269160.93
1	669644.24	2269126.37
:ЗУ144, площадь 1082 кв.м		
1	669553.76	2269090.62
2	669509.03	2269112.69
3	669518.55	2269132.89
4	669562.77	2269109.64
1	669553.76	2269090.62
:ЗУ145, площадь 1119 кв.м		
1	669562.77	2269109.64
2	669518.55	2269132.89

№ п/п	X	Y
3	669527.90	2269153.26
4	669572.13	2269130.01
1	669562.77	2269109.64
:ЗУ146, площадь 1098 кв.м		
1	669572.13	2269130.01
2	669527.90	2269153.26
3	669537.30	2269173.15
4	669581.57	2269149.86
1	669572.13	2269130.01
:ЗУ147, площадь 1415 кв.м		
1	669583.83	2269154.70
2	669539.58	2269178.00
3	669548.91	2269198.20
4	669564.09	2269207.16
5	669594.23	2269166.81
6	669587.72	2269162.97
1	669583.83	2269154.70
:ЗУ148, площадь 1492 кв.м		
1	669594.23	2269166.81
2	669564.09	2269207.16
3	669592.17	2269223.76
4	669617.46	2269180.74
1	669594.23	2269166.81
:ЗУ149, площадь 1472 кв.м		
1	669617.46	2269180.74
2	669592.17	2269223.76
3	669611.85	2269235.46
4	669631.50	2269235.37
5	669632.54	2269185.36
6	669625.47	2269185.36
1	669617.46	2269180.74
:ЗУ150, площадь 1482 кв.м		
1	669632.54	2269185.36
2	669631.50	2269235.37
3	669661.64	2269235.24
4	669661.64	2269185.20
1	669632.54	2269185.36
:ЗУ151, площадь 1489 кв.м		
1	669661.64	2269185.20
2	669661.64	2269235.24
3	669691.38	2269235.25
4	669691.35	2269185.14
1	669661.64	2269185.20
:ЗУ152, площадь 1434 кв.м		
1	669691.35	2269185.14
2	669691.38	2269235.25
3	669698.93	2269235.24
4	669719.96	2269235.10
5	669720.09	2269185.15
1	669691.35	2269185.14
:ЗУ153, площадь 1442 кв.м		

№ п/п	X	Y
1	669720.09	2269185.15
2	669719.96	2269235.10
3	669749.78	2269235.12
4	669747.96	2269185.09
1	669720.09	2269185.15
:ЗУ154, площадь 1500 кв.м		
1	669747.96	2269185.09
2	669749.78	2269235.12
3	669770.22	2269235.10
4	669790.35	2269212.68
5	669754.29	2269178.10
1	669747.96	2269185.09
:ЗУ155, площадь 1500 кв.м		
1	669754.29	2269178.10
2	669790.35	2269212.68
3	669810.72	2269189.98
4	669774.08	2269156.07
1	669754.29	2269178.10
:ЗУ156, площадь 1500 кв.м		
1	669774.08	2269156.07
2	669810.72	2269189.98
3	669831.00	2269167.42
4	669794.13	2269133.97
1	669774.08	2269156.07
:ЗУ157, площадь 1500 кв.м		
1	669794.13	2269133.97
2	669831.00	2269167.42
3	669851.01	2269145.18
4	669814.38	2269111.41
1	669794.13	2269133.97
:ЗУ158, площадь 1499 кв.м		
1	669814.38	2269111.41
2	669851.01	2269145.18
3	669871.34	2269122.66
4	669834.23	2269089.21
1	669814.38	2269111.41
:ЗУ159, площадь 752 кв.м		
1	669531.08	2269267.55
2	669552.99	2269319.55
3	669565.50	2269314.72
4	669541.91	2269261.38
5	669541.71	2269260.99
6	669531.03	2269265.91
7	669530.46	2269266.23
1	669531.08	2269267.55
:ЗУ160, площадь 740 кв.м		
1	669520.26	2269273.71
2	669540.48	2269324.40
3	669552.99	2269319.55
4	669531.08	2269267.55
5	669530.46	2269266.23

№ п/п	X	Y
6	669519.53	2269271.15
1	669520.26	2269273.71
:ЗУ161, площадь 1489 кв.м		
1	669465.89	2269257.21
2	669420.50	2269237.32
3	669409.20	2269262.16
4	669408.17	2269264.59
5	669408.78	2269264.85
6	669453.87	2269284.62
1	669465.89	2269257.21
:ЗУ162, площадь 1497 кв.м		
1	669453.87	2269284.62
2	669408.78	2269264.85
3	669408.17	2269264.59
4	669397.64	2269289.54
5	669396.44	2269292.36
6	669396.99	2269292.57
7	669441.77	2269312.20
1	669453.87	2269284.62
:ЗУ163, площадь 1496 кв.м		
1	669441.77	2269312.20
2	669396.99	2269292.57
3	669396.44	2269292.36
4	669385.80	2269317.33
5	669384.57	2269320.24
6	669385.13	2269320.48
7	669429.59	2269339.98
1	669441.77	2269312.20
:ЗУ164, площадь 1454 кв.м		
1	669429.59	2269339.98
2	669385.13	2269320.48
3	669384.57	2269320.24
4	669374.34	2269340.66
5	669375.96	2269341.98
6	669415.35	2269372.44
1	669429.59	2269339.98
:ЗУ165, площадь 1549 кв.м		
1	669415.35	2269372.44
2	669375.96	2269341.98
3	669374.34	2269340.66
4	669356.76	2269354.71
5	669354.90	2269356.09
6	669356.03	2269357.65
7	669386.55	2269395.20
1	669415.35	2269372.44
:ЗУ166, площадь 1453 кв.м		
1	669362.94	2269413.87
2	669332.99	2269375.76
3	669310.79	2269390.59
4	669308.73	2269392.21
5	669309.98	2269393.83

№ п/п	X	Y
6	669339.99	2269432.02
1	669362.94	2269413.87
:ЗУ167, площадь 1477 кв.м		
1	669339.99	2269432.02
2	669309.98	2269393.83
3	669308.73	2269392.21
4	669287.75	2269408.68
5	669287.01	2269411.88
6	669317.07	2269450.13
1	669339.99	2269432.02
:ЗУ168, площадь 1422 кв.м		
1	669150.33	2269426.07
2	669150.47	2269426.35
3	669180.75	2269464.87
4	669203.75	2269447.43
5	669203.37	2269447.08
6	669172.94	2269408.68
7	669172.73	2269408.38
1	669150.33	2269426.07
:ЗУ169, площадь 1458 кв.м		
1	669194.70	2269389.87
2	669172.73	2269408.38
3	669172.94	2269408.68
4	669203.37	2269447.08
5	669203.75	2269447.43
6	669226.50	2269429.95
7	669226.01	2269429.31
8	669195.72	2269390.77
1	669194.70	2269389.87
:ЗУ170, площадь 1452 кв.м		
1	669218.34	2269373.00
2	669194.70	2269389.87
3	669195.72	2269390.77
4	669226.01	2269429.31
5	669226.50	2269429.95
6	669227.42	2269429.25
7	669249.09	2269412.07
8	669248.64	2269411.53
1	669218.34	2269373.00
:ЗУ171, площадь 1424 кв.м		
1	669240.98	2269355.22
2	669218.34	2269373.00
3	669248.64	2269411.53
4	669249.09	2269412.07
5	669271.41	2269393.92
6	669271.26	2269393.74
7	669256.11	2269374.47
1	669240.98	2269355.22
:ЗУ172, площадь 719 кв.м		
1	669278.73	2269356.68
2	669256.11	2269374.47

№ п/п	X	Y
3	669271.26	2269393.74
4	669271.41	2269393.92
5	669271.62	2269393.74
6	669294.33	2269376.49
7	669293.88	2269375.97
1	669278.73	2269356.68
:ЗУ173, площадь 1427 кв.м		
1	669286.23	2269319.66
2	669263.61	2269337.43
3	669278.73	2269356.68
4	669293.88	2269375.97
5	669294.33	2269376.49
6	669316.82	2269358.57
7	669316.50	2269358.18
1	669286.23	2269319.66
:ЗУ174, площадь 1424 кв.м		
1	669286.23	2269319.66
2	669316.50	2269358.18
3	669316.82	2269358.57
4	669317.13	2269358.31
5	669339.48	2269340.73
6	669339.14	2269340.40
7	669308.85	2269301.87
1	669286.23	2269319.66
:ЗУ175, площадь 1434 кв.м		
1	669364.07	2269308.65
2	669322.65	2269291.02
3	669321.81	2269290.68
4	669308.85	2269301.87
5	669339.14	2269340.40
6	669339.48	2269340.73
7	669356.30	2269326.90
8	669365.03	2269309.04
1	669364.07	2269308.65
:ЗУ176, площадь 1093 кв.м		
1	669331.40	2269269.17
2	669321.81	2269290.68
3	669322.65	2269291.02
4	669364.07	2269308.65
5	669365.03	2269309.04
6	669365.28	2269308.42
7	669366.69	2269304.84
8	669373.61	2269287.14
9	669373.29	2269286.99
1	669331.40	2269269.17
:ЗУ177, площадь 1445 кв.м		
1	669409.29	2269203.51
2	669408.87	2269203.30
3	669365.16	2269184.70
4	669352.38	2269211.79
5	669354.06	2269212.45

№ п/п	X	Y
6	669397.19	2269230.81
7	669397.26	2269230.72
1	669409.29	2269203.51
:ЗУ178, площадь 1422 кв.м		
1	669420.78	2269176.27
2	669420.42	2269176.20
3	669376.08	2269157.34
4	669365.16	2269184.70
5	669408.87	2269203.30
6	669409.29	2269203.51
1	669420.78	2269176.27
:ЗУ179, площадь 1418 кв.м		
1	669386.88	2269130.33
2	669376.08	2269157.34
3	669420.42	2269176.20
4	669420.78	2269176.27
5	669431.97	2269149.51
6	669431.81	2269149.44
1	669386.88	2269130.33
:ЗУ180, площадь 1418 кв.м		
1	669397.55	2269103.67
2	669386.88	2269130.33
3	669431.81	2269149.44
4	669431.97	2269149.51
5	669431.99	2269149.45
6	669443.39	2269123.19
7	669443.04	2269123.02
1	669397.55	2269103.67
:ЗУ181, площадь 21918 кв.м		
1	669564.84	2268870.29
2	669466.38	2268965.88
3	669436.17	2269022.81
4	669479.25	2269099.41
5	669590.79	2269045.67
6	669590.22	2268897.84
1	669564.84	2268870.29
:ЗУ182, площадь 424966 кв.м		
1	671464.22	2267570.66
2	671525.04	2267661.51
3	671612.79	2267803.02
4	671639.30	2267840.43
5	671622.66	2267855.10
6	671619.95	2267851.35
7	671619.03	2267849.18
8	671606.75	2267828.33
9	671606.31	2267827.65
10	671603.79	2267823.75
11	671596.82	2267812.94
12	671594.13	2267808.30
13	671592.93	2267806.50
14	671579.34	2267785.92

№ n/n	X	Y
15	671579.16	2267785.65
16	671566.32	2267764.94
17	671565.99	2267764.41
18	671563.86	2267761.02
19	671552.76	2267743.44
20	671552.64	2267743.26
21	671539.44	2267722.38
22	671539.29	2267722.14
23	671526.06	2267701.08
24	671525.97	2267700.95
25	671517.24	2267687.12
26	671508.57	2267673.36
27	671508.45	2267673.17
28	671486.61	2267639.10
29	671480.16	2267629.62
30	671470.61	2267625.89
31	671458.44	2267653.05
32	671444.22	2267684.82
33	671433.60	2267708.55
34	671426.58	2267724.21
35	671418.53	2267742.23
36	671430.33	2267761.26
37	671443.52	2267782.52
38	671456.69	2267803.77
39	671469.86	2267825.01
40	671483.04	2267846.27
41	671496.21	2267867.51
42	671509.40	2267888.76
43	671522.58	2267910.00
44	671522.13	2267910.50
45	671539.74	2267937.68
46	671539.89	2267937.78
47	671505.60	2267971.77
48	671512.20	2267953.65
49	671509.64	2267934.11
50	671509.62	2267933.97
51	671495.78	2267912.09
52	671482.71	2267891.36
53	671469.96	2267870.43
54	671456.79	2267849.19
55	671442.36	2267826.12
56	671407.98	2267770.68
57	671393.57	2267810.30
58	671380.64	2267845.82
59	671373.50	2267865.45
60	671366.90	2267883.57
61	671358.68	2267906.15
62	671348.03	2267935.41
63	671390.46	2267952.72
64	671418.24	2267964.05
65	671418.35	2267964.09

№ n/n	X	Y
66	671464.80	2267983.16
67	671485.59	2267991.96
68	671467.35	2268009.96
69	671420.04	2267990.69
70	671379.92	2267974.35
71	671339.81	2267958.00
72	671328.21	2267989.83
73	671319.63	2268013.43
74	671310.06	2268039.96
75	671298.99	2268070.35
76	671285.46	2268107.55
77	671276.99	2268130.79
78	671265.00	2268163.70
79	671284.94	2268171.27
80	671302.16	2268169.62
81	671292.53	2268204.65
82	671252.84	2268186.80
83	671242.04	2268182.12
84	671239.47	2268183.42
85	671231.91	2268198.74
86	671215.49	2268232.98
87	671222.76	2268241.26
88	671221.74	2268244.89
89	671224.16	2268247.83
90	671222.42	2268247.47
91	671214.11	2268283.83
92	671204.82	2268316.52
93	671204.58	2268308.52
94	671204.49	2268304.35
95	671204.37	2268296.81
96	671203.23	2268285.84
97	671206.19	2268282.95
98	671208.84	2268280.98
99	671210.76	2268278.46
100	671211.02	2268278.13
101	671212.50	2268274.52
102	671213.60	2268271.34
103	671214.09	2268269.39
104	671214.87	2268267.00
105	671215.62	2268264.54
106	671216.72	2268260.22
107	671217.21	2268257.19
108	671217.63	2268254.64
109	671217.48	2268251.66
110	671217.36	2268248.60
111	671217.15	2268243.15
112	671214.26	2268242.58
113	671208.66	2268241.20
114	671201.01	2268239.52
115	671201.46	2268238.55
116	671201.67	2268237.66



№ n/n	X	Y
117	671178.56	2268232.49
118	671147.27	2268227.90
119	671127.78	2268223.70
120	671124.84	2268223.19
121	671121.86	2268223.08
122	671109.71	2268226.35
123	671066.58	2268237.72
124	671085.42	2268257.34
125	671095.62	2268268.14
126	671116.59	2268289.92
127	671135.94	2268309.20
128	671135.88	2268310.29
129	671139.26	2268313.88
130	671139.48	2268314.10
131	671154.71	2268329.25
132	671149.11	2268335.00
133	671148.09	2268333.95
134	671145.18	2268329.94
135	671110.05	2268297.17
136	671109.18	2268298.08
137	671098.26	2268309.48
138	671095.32	2268313.08
139	671087.01	2268324.27
140	671079.84	2268336.06
141	671087.07	2268342.66
142	671090.39	2268344.93
143	671090.85	2268345.17
144	671092.17	2268351.48
145	671103.95	2268360.23
146	671115.08	2268366.45
147	671118.51	2268367.94
148	671112.00	2268367.46
149	671061.12	2268385.11
150	671051.69	2268404.81
151	671026.59	2268379.55
152	671031.63	2268365.49
153	671006.01	2268341.13
154	671027.21	2268313.98
155	670993.67	2268289.14
156	670895.91	2268388.29
157	670638.06	2268665.58
158	670554.23	2268762.15
159	670541.61	2268769.85
160	670503.65	2268812.37
161	670446.48	2268876.39
162	670443.56	2268879.65
163	670425.47	2268899.64
164	670412.90	2268913.59
165	670398.99	2269004.00
166	670398.87	2268955.89
167	670398.09	2268955.92

№ n/n	X	Y
168	670367.78	2268957.03
169	670336.17	2268957.12
170	670336.17	2268956.13
171	670304.67	2268956.70
172	670272.24	2268957.29
173	670239.24	2268957.39
174	670212.63	2268957.48
175	670141.55	2268957.90
176	670091.58	2269017.60
177	670089.62	2269017.57
178	670089.56	2268958.31
179	670064.34	2268958.49
180	670039.28	2268958.68
181	670014.36	2268958.86
182	670014.42	2269019.28
183	669990.39	2269019.46
184	669926.72	2269019.91
185	669914.78	2269022.61
186	669914.76	2269015.01
187	669953.27	2269015.47
188	669992.34	2269015.07
189	669992.37	2268986.78
190	669992.45	2268986.22
191	669992.03	2268957.60
192	669991.86	2268954.60
193	669952.49	2268954.48
194	669914.46	2268954.48
195	669903.14	2268954.72
196	669877.20	2268954.75
197	669875.82	2268954.81
198	669875.82	2268959.39
199	669876.02	2268987.39
200	669877.05	2269030.14
201	669876.99	2269033.44
202	669862.58	2269039.29
203	669861.48	2269039.94
204	669844.08	2269050.23
205	669828.83	2269062.06
206	669834.27	2269089.20
207	669814.38	2269111.41
208	669794.13	2269133.97
209	669774.08	2269156.07
210	669754.29	2269178.10
211	669747.96	2269185.09
212	669720.09	2269185.15
213	669691.35	2269185.14
214	669661.64	2269185.20
215	669632.54	2269185.36
216	669625.47	2269185.36
217	669617.46	2269180.74
218	669594.23	2269166.81

№ n/n	X	Y
219	669587.72	2269162.97
220	669583.83	2269154.70
221	669539.58	2269178.00
222	669548.91	2269198.20
223	669541.71	2269260.99
224	669531.03	2269265.91
225	669530.46	2269266.23
226	669519.53	2269271.15
227	669520.26	2269273.71
228	669502.37	2269283.91
229	669482.49	2269284.99
230	669464.81	2269285.94
231	669453.87	2269284.62
232	669465.89	2269257.21
233	669477.83	2269230.00
234	669489.68	2269202.97
235	669493.92	2269193.31
236	669467.84	2269144.71
237	669457.56	2269150.23
238	669443.70	2269182.80
239	669432.14	2269209.96
240	669420.50	2269237.32
241	669409.20	2269262.16
242	669408.17	2269264.59
243	669397.64	2269289.54
244	669396.44	2269292.36
245	669385.80	2269317.33
246	669384.57	2269320.24
247	669374.34	2269340.66
248	669356.76	2269354.71
249	669354.90	2269356.09
250	669356.03	2269357.65
251	669332.99	2269375.76
252	669310.79	2269390.59
253	669308.73	2269392.21
254	669287.75	2269408.68
255	669287.01	2269411.88
256	669264.09	2269429.89
257	669241.22	2269447.86
258	669218.37	2269465.83
259	669195.57	2269483.74
260	669180.75	2269464.87
261	669203.75	2269447.43
262	669226.50	2269429.95
263	669227.42	2269429.25
264	669249.09	2269412.07
265	669271.41	2269393.92
266	669271.62	2269393.74
267	669294.33	2269376.49
268	669316.82	2269358.57
269	669317.13	2269358.31

№ n/n	X	Y
270	669339.48	2269340.73
271	669356.30	2269326.90
272	669365.03	2269309.04
273	669365.28	2269308.42
274	669366.69	2269304.84
275	669373.61	2269287.14
276	669373.29	2269286.99
277	669385.32	2269258.68
278	669397.19	2269230.81
279	669397.26	2269230.72
280	669409.29	2269203.51
281	669420.78	2269176.27
282	669431.97	2269149.51
283	669443.39	2269123.19
284	669443.04	2269123.02
285	669448.92	2269109.22
286	669428.85	2269070.25
287	669405.27	2269084.35
288	669397.55	2269103.67
289	669386.88	2269130.33
290	669376.08	2269157.34
291	669365.16	2269184.70
292	669352.38	2269211.79
293	669354.06	2269212.45
294	669342.81	2269240.61
295	669331.40	2269269.17
296	669321.81	2269290.68
297	669308.85	2269301.87
298	669286.23	2269319.66
299	669263.61	2269337.43
300	669240.98	2269355.22
301	669218.34	2269373.00
302	669194.70	2269389.87
303	669172.73	2269408.38
304	669150.33	2269426.07
305	669150.47	2269426.35
306	669118.86	2269437.60
307	669084.95	2269442.37
308	669067.62	2269420.26
309	669089.97	2269405.95
310	669118.11	2269404.44
311	669278.12	2269284.62
312	669295.70	2269271.81
313	669304.49	2269247.19
314	669345.18	2269132.65
315	669377.21	2269051.26
316	669422.93	2268965.85
317	669465.38	2268894.77
318	669478.19	2268880.70
319	669495.33	2268863.36
320	669500.58	2268856.35

№ n/n	X	Y
321	669527.07	2268828.99
322	669533.72	2268822.74
323	669545.36	2268811.47
324	669544.38	2268810.39
325	669554.12	2268800.73
326	669560.21	2268797.43
327	669579.17	2268780.98
328	669688.56	2268685.14
329	669706.40	2268670.83
330	669810.69	2268568.40
331	669814.80	2268537.51
332	669814.32	2268509.04
333	669813.86	2268480.74
334	669813.38	2268452.43
335	669812.91	2268424.13
336	669812.43	2268395.81
337	669811.97	2268367.50
338	669811.50	2268339.18
339	669811.73	2268311.12
340	669812.16	2268282.42
341	669810.54	2268282.56
342	669810.05	2268253.23
343	669810.57	2268248.12
344	669813.39	2268222.38
345	669837.65	2268203.34
346	669851.97	2268192.03
347	669876.83	2268172.50
348	669888.75	2268163.10
349	670021.88	2268011.37
350	670086.47	2267949.80
351	670107.17	2267920.61
352	670132.85	2267880.75
353	670166.28	2267916.33
354	670176.48	2267947.40
355	670176.63	2267968.58
356	670155.77	2268009.83
357	670148.99	2268017.97
358	670162.70	2268029.45
359	670134.78	2268064.44
360	670159.49	2268085.38
361	670184.78	2268106.80
362	670210.14	2268128.28
363	670235.37	2268149.64
364	670260.66	2268171.06
365	670266.03	2268175.59
366	670266.03	2268182.03
367	670266.06	2268214.32
368	670266.09	2268246.62
369	670311.09	2268246.18
370	670364.00	2268319.17
371	670362.03	2268321.42

№ n/n	X	Y
372	670336.77	2268350.30
373	670316.58	2268373.38
374	670350.00	2268411.15
375	670369.29	2268389.10
376	670383.51	2268372.81
377	670396.23	2268374.79
378	670424.43	2268379.25
379	670452.59	2268383.64
380	670480.74	2268388.02
381	670508.91	2268392.43
382	670515.50	2268393.45
383	670519.50	2268397.50
384	670538.70	2268417.18
385	670558.74	2268437.70
386	670536.33	2268553.16
387	670490.90	2268605.54
388	670546.50	2268654.36
389	670582.65	2268686.04
390	670628.25	2268634.50
391	670634.94	2268640.41
392	670685.40	2268584.99
393	670873.56	2268377.96
394	670889.37	2268362.63
395	670973.37	2268281.07
396	670801.71	2268229.35
397	670811.16	2268200.04
398	670843.73	2268209.84
399	670853.13	2268178.53
400	670854.77	2268176.79
401	670874.04	2268156.21
402	670893.33	2268135.63
403	670912.61	2268115.05
404	670930.04	2268096.44
405	670942.38	2268085.35
406	670968.69	2268070.97
407	671019.66	2268163.50
408	671031.71	2268185.40
409	671040.35	2268195.80
410	671070.60	2268163.70
411	671121.00	2268109.08
412	671197.13	2267900.01
413	671204.60	2267881.59
414	671222.51	2267888.75
415	671319.78	2267928.11
416	671392.13	2267741.22
1	671464.22	2267570.66
417	669537.30	2269173.15
418	669527.90	2269153.26
419	669518.55	2269132.89
420	669509.03	2269112.69

№ n/n	X	Y
421	669553.76	2269090.62
422	669562.77	2269109.64
423	669572.13	2269130.01
424	669581.57	2269149.86
417	669537.30	2269173.15
425	671237.99	2268150.21
426	671206.94	2268138.42
427	671175.63	2268126.51
428	671144.51	2268114.69
429	671159.22	2268074.09
430	671169.18	2268046.85
431	671179.11	2268019.59
432	671189.04	2267992.35
433	671198.94	2267964.92
434	671209.02	2267937.20
435	671219.31	2267908.89
436	671265.66	2267927.79
437	671266.50	2267925.75
438	671266.92	2267925.95
439	671286.45	2267934.81
440	671304.89	2267943.54
441	671310.23	2267945.91
442	671312.00	2267946.66
443	671312.13	2267946.81
444	671309.31	2267954.28
445	671303.07	2267971.25
446	671303.06	2267972.84
447	671303.15	2267973.42
448	671293.05	2268000.72
449	671292.18	2268000.93
450	671282.54	2268027.87
451	671272.62	2268055.13
452	671262.69	2268082.38
453	671252.76	2268109.64
425	671237.99	2268150.21
454	669737.34	2269161.15
455	669694.11	2269161.06
456	669644.15	2269160.93
457	669631.17	2269160.85
458	669606.72	2269146.33
459	669598.55	2269129.05
460	669575.76	2269080.66
461	669590.07	2269077.18
462	669607.07	2269076.19
463	669616.52	2269077.29
464	669626.94	2269079.25
465	669645.65	2269086.75
466	669659.75	2269095.15
467	669704.52	2269121.66

№ n/n	X	Y
468	669749.19	2269148.10
454	669737.34	2269161.15
469	670140.32	2268044.04
470	670110.33	2268044.00
471	670110.36	2268009.00
472	670140.36	2268009.05
469	670140.32	2268044.04
473	669765.60	2269129.89
474	669732.12	2269110.15
475	669694.26	2269087.79
476	669657.30	2269065.96
477	669612.45	2269039.44
478	669612.53	2268984.81
479	669612.45	2268957.77
480	669666.33	2268957.72
481	669666.35	2268984.75
482	669666.30	2268993.53
483	669691.41	2269008.47
484	669728.31	2269030.35
485	669769.44	2269054.74
486	669805.74	2269076.28
487	669788.52	2269104.78
473	669765.60	2269129.89
488	670537.86	2268735.26
489	670525.05	2268729.74
490	670513.49	2268725.72
491	670505.40	2268725.81
492	670444.11	2268726.47
493	670426.13	2268726.66
494	670407.15	2268726.87
495	670395.59	2268726.99
496	670394.70	2268726.98
497	670378.88	2268727.14
498	670360.77	2268727.19
499	670356.78	2268727.17
500	670356.80	2268726.71
501	670356.60	2268722.70
502	670317.59	2268723.24
503	670298.16	2268723.51
504	670279.20	2268724.23
505	670278.78	2268724.23
506	670278.78	2268724.56
507	670239.90	2268725.07
508	670239.96	2268724.34
509	670210.92	2268724.74
510	670210.49	2268672.36
511	670210.41	2268664.31
512	670210.26	2268646.31

№ n/n	X	Y
513	670210.23	2268643.05
514	670209.99	2268613.29
515	670209.92	2268604.50
516	670209.74	2268555.03
517	670192.50	2268539.70
518	670192.26	2268549.51
519	670192.31	2268575.12
520	670192.26	2268601.20
521	670192.23	2268608.73
522	670145.19	2268608.94
523	670145.34	2268602.19
524	670143.42	2268602.16
525	670098.93	2268603.05
526	670097.25	2268603.12
527	670097.30	2268601.80
528	670097.01	2268576.69
529	670096.82	2268549.83
530	670096.82	2268549.12
531	670096.62	2268522.66
532	670096.61	2268521.78
533	670096.22	2268496.02
534	670099.05	2268475.95
535	670105.20	2268463.49
536	670114.53	2268444.57
537	670122.75	2268427.89
538	670137.32	2268398.36
539	670163.16	2268345.90
540	670163.06	2268345.81
541	670163.04	2268309.80
542	670163.03	2268292.08
543	670163.01	2268274.35
544	670162.97	2268241.35
545	670140.15	2268222.08
546	670116.62	2268202.17
547	670093.11	2268182.31
548	670081.62	2268172.59
549	670069.20	2268162.11
550	670044.90	2268141.57
551	670020.50	2268120.93
552	670050.44	2268085.50
553	670080.99	2268050.58
554	670105.20	2268070.98
555	670129.14	2268091.17
556	670153.05	2268111.33
557	670164.81	2268121.23
558	670176.59	2268131.16
559	670200.09	2268150.96
560	670227.23	2268173.85
561	670234.11	2268179.64
562	670242.05	2268197.19
563	670242.06	2268215.82

№ n/n	X	Y
564	670242.09	2268226.91
565	670242.08	2268237.45
566	670242.11	2268273.71
567	670242.14	2268309.96
568	670242.32	2268347.21
569	670298.70	2268492.50
570	670557.93	2268710.03
488	670537.86	2268735.26
571	669828.83	2269062.06
572	669792.63	2269038.80
573	669752.88	2269017.02
574	669715.14	2268994.64
575	669700.13	2268985.74
576	669690.41	2268967.44
577	669690.30	2268954.84
578	669742.50	2268955.05
579	669742.50	2268954.68
580	669760.77	2268954.80
581	669765.24	2268954.89
582	669780.51	2268955.22
583	669797.24	2268956.97
584	669798.09	2268957.00
585	669829.52	2268956.97
586	669830.04	2268957.02
587	669862.86	2268956.91
588	669863.81	2269001.28
589	669863.91	2269004.76
590	669862.32	2269004.85
591	669829.49	2269005.60
571	669828.83	2269062.06
592	670986.60	2268252.78
593	670961.54	2268241.41
594	670932.77	2268232.55
595	670904.55	2268224.67
596	670866.60	2268216.75
597	670873.77	2268192.18
598	670875.90	2268188.87
599	670885.56	2268176.61
600	670925.25	2268135.69
601	670956.24	2268102.99
602	670975.74	2268138.63
603	670990.07	2268164.16
604	671010.02	2268195.00
605	671020.29	2268217.05
592	670986.60	2268252.78
606	669875.70	2268941.39
607	669875.48	2268906.39
608	669875.28	2268878.39

№ n/n	X	Y
609	669875.28	2268877.38
610	669876.09	2268877.38
611	669913.11	2268877.28
612	669914.10	2268877.26
613	669951.12	2268877.17
614	669951.83	2268877.17
615	669990.12	2268876.99
616	669990.36	2268905.61
617	669990.66	2268940.02
618	669990.68	2268940.62
619	669989.91	2268940.62
620	669961.20	2268940.80
621	669932.70	2268941.01
622	669904.20	2268941.19
606	669875.70	2268941.39
623	670083.57	2268445.05
624	670051.29	2268417.68
625	670026.03	2268418.44
626	669989.82	2268420.27
627	669989.07	2268418.59
628	669988.89	2268392.79
629	669976.74	2268382.53
630	669934.44	2268344.96
631	669941.64	2268335.88
632	669856.80	2268279.08
633	669856.91	2268271.11
634	669870.47	2268253.28
635	669883.35	2268243.09
636	669897.62	2268231.66
637	669922.35	2268211.95
638	669967.74	2268176.18
639	669998.87	2268141.33
640	670020.93	2268160.58
641	670043.19	2268179.40
642	670065.36	2268198.12
643	670087.41	2268216.77
644	670109.36	2268235.32
645	670127.97	2268251.04
646	670132.98	2268261.66
647	670133.03	2268319.74
648	670132.41	2268344.57
649	670115.07	2268379.07
650	670102.50	2268404.06
651	670099.58	2268407.70
652	670097.61	2268410.16
653	670091.75	2268424.74
623	670083.57	2268445.05
654	669803.70	2268941.88
655	669790.41	2268931.80

№ n/n	X	Y
656	669790.29	2268916.98
657	669790.13	2268895.53
658	669789.96	2268877.04
659	669810.63	2268877.01
660	669830.24	2268876.99
661	669847.62	2268876.87
662	669862.19	2268876.63
663	669862.37	2268892.61
664	669862.26	2268897.18
665	669862.26	2268903.06
666	669862.47	2268941.43
667	669857.70	2268941.51
668	669830.70	2268941.70
654	669803.70	2268941.88
669	671159.94	2268226.65
670	671123.57	2268217.97
671	671152.80	2268169.32
672	671168.24	2268155.82
673	671197.47	2268189.18
674	671182.43	2268203.06
675	671171.78	2268217.71
669	671159.94	2268226.65
676	669766.56	2268946.94
677	669727.67	2268946.86
678	669690.23	2268946.80
679	669689.88	2268908.85
680	669689.64	2268879.42
681	669689.58	2268875.46
682	669689.96	2268875.45
683	669715.41	2268876.77
684	669765.96	2268879.41
685	669766.23	2268909.17
686	669766.38	2268927.17
676	669766.56	2268946.94
687	671074.64	2268331.50
688	671061.32	2268320.64
689	671058.29	2268320.10
690	671057.19	2268320.33
691	671036.03	2268302.70
692	671028.90	2268292.38
693	671027.72	2268287.55
694	671028.89	2268283.73
695	671029.68	2268280.80
696	671030.43	2268278.79
697	671031.60	2268275.57
698	671033.10	2268270.99
699	671033.33	2268270.63
700	671035.41	2268266.97

№ n/n	X	Y
701	671039.67	2268259.23
702	671045.25	2268251.43
703	671049.06	2268246.36
704	671053.10	2268242.34
705	671053.85	2268241.38
706	671058.36	2268242.55
707	671072.58	2268256.67
708	671105.27	2268291.27
709	671093.25	2268305.94
710	671083.47	2268320.64
687	671074.64	2268331.50
711	669479.25	2269099.41
712	669436.17	2269022.81
713	669466.38	2268965.88
714	669564.84	2268870.29
715	669590.22	2268897.84
716	669590.79	2269045.67
711	669479.25	2269099.41
717	671053.17	2268370.55
718	671033.76	2268352.37
719	671037.68	2268348.11
720	671027.58	2268337.31
721	671038.08	2268324.74
722	671041.02	2268321.12
723	671054.43	2268332.46
724	671062.47	2268339.29
725	671072.79	2268348.38
726	671070.69	2268351.15
727	671062.88	2268360.66
717	671053.17	2268370.55
728	669612.00	2268947.19
729	669611.88	2268921.11
730	669611.76	2268894.98
731	669611.64	2268868.77
732	669611.52	2268842.48
733	669611.45	2268825.02
734	669631.17	2268807.06
735	669653.51	2268786.72
736	669664.61	2268798.93
737	669664.80	2268817.80
738	669665.07	2268842.24
739	669665.36	2268868.53
740	669665.64	2268894.74
741	669665.93	2268920.85
742	669666.05	2268946.95
728	669612.00	2268947.19
743	669860.64	2268419.36

№ n/n	X	Y
744	669860.49	2268396.59
745	669860.33	2268373.82
746	669860.22	2268349.11
747	669860.22	2268348.12
748	669860.19	2268340.74
749	669872.64	2268325.83
750	669888.27	2268339.05
751	669890.51	2268340.95
752	669901.26	2268350.04
753	669916.53	2268362.91
754	669955.86	2268398.30
755	669955.59	2268418.77
756	669916.65	2268419.01
757	669912.66	2268419.03
758	669891.39	2268419.18
743	669860.64	2268419.36
759	669902.97	2268860.21
760	669875.40	2268860.28
761	669875.48	2268852.98
762	669875.19	2268820.20
763	669874.85	2268780.24
764	669904.61	2268780.02
765	669934.37	2268779.99
766	669934.38	2268778.67
767	669935.33	2268778.67
768	669963.14	2268778.56
769	669963.84	2268778.53
770	669991.05	2268778.25
771	669991.38	2268803.31
772	669991.44	2268817.67
773	669991.41	2268819.41
774	669991.13	2268857.70
775	669988.89	2268859.62
776	669963.66	2268859.80
777	669935.06	2268859.98
759	669902.97	2268860.21
778	670397.27	2268526.08
779	670364.21	2268497.61
780	670378.59	2268480.89
781	670345.71	2268452.46
782	670367.28	2268427.82
783	670383.42	2268409.37
784	670407.90	2268400.89
785	670412.84	2268401.67
786	670446.24	2268406.88
787	670433.00	2268452.52
788	670418.96	2268500.90
778	670397.27	2268526.08

№ n/n	X	Y
789	670103.30	2268934.20
790	670103.28	2268891.81
791	670103.25	2268858.39
792	670103.22	2268823.98
793	670103.19	2268789.57
794	670103.16	2268756.27
795	670124.16	2268755.97
796	670145.16	2268755.67
797	670187.18	2268755.09
798	670187.45	2268789.50
799	670187.72	2268823.91
800	670187.99	2268858.33
801	670188.24	2268891.74
802	670188.39	2268912.63
803	670188.54	2268933.59
804	670154.57	2268933.84
805	670137.30	2268933.95
789	670103.30	2268934.20
806	670472.15	2268590.57
807	670443.48	2268565.88
808	670414.83	2268541.20
809	670437.23	2268516.08
810	670441.58	2268511.19
811	670449.35	2268483.84
812	670459.86	2268446.78
813	670470.15	2268410.60
814	670503.89	2268415.86
815	670505.94	2268417.96
816	670525.92	2268438.05
817	670529.97	2268452.87
818	670525.73	2268481.65
819	670514.73	2268519.92
820	670505.49	2268552.12
821	670496.78	2268562.17
806	670472.15	2268590.57
822	670251.06	2268830.00
823	670251.02	2268827.66
824	670211.79	2268827.93
825	670211.48	2268791.34
826	670211.16	2268754.74
827	670250.40	2268754.19
828	670264.14	2268753.99
829	670288.98	2268753.65
830	670327.44	2268753.11
831	670365.69	2268752.58
832	670390.68	2268752.28
833	670390.56	2268768.96
834	670390.55	2268770.82
835	670389.75	2268773.07

№ n/n	X	Y
836	670387.79	2268778.67
837	670377.83	2268789.60
838	670357.95	2268811.44
839	670355.25	2268814.40
840	670350.15	2268819.99
841	670336.20	2268827.09
842	670328.06	2268827.13
843	670289.61	2268827.40
844	670289.67	2268829.82
845	670271.66	2268829.44
846	670270.32	2268829.47
822	670251.06	2268830.00
847	669872.88	2268558.32
848	669862.14	2268558.29
849	669861.54	2268528.12
850	669861.48	2268499.94
851	669861.48	2268473.73
852	669861.17	2268453.06
853	669861.02	2268443.46
854	669871.68	2268443.27
855	669886.11	2268442.95
856	669920.25	2268443.04
857	669920.22	2268444.99
858	669920.21	2268447.21
859	669967.20	2268446.25
860	669967.29	2268473.25
861	669967.23	2268500.72
862	669967.19	2268526.89
863	669967.14	2268554.21
864	669921.42	2268554.04
865	669921.41	2268558.30
847	669872.88	2268558.32
866	670212.66	2268933.42
867	670212.39	2268892.67
868	670212.11	2268851.93
869	670247.48	2268851.69
870	670247.46	2268851.27
871	670247.78	2268851.28
872	670282.86	2268851.45
873	670318.23	2268851.21
874	670354.44	2268850.95
875	670359.35	2268845.57
876	670387.47	2268814.68
877	670412.79	2268835.83
878	670415.49	2268836.97
879	670409.76	2268751.91
880	670426.02	2268751.59
881	670444.02	2268751.26
882	670504.91	2268750.11



№ n/n	X	Y
883	670505.70	2268750.08
884	670523.25	2268753.66
885	670504.38	2268776.22
886	670443.66	2268848.64
887	670425.57	2268870.24
888	670418.22	2268879.02
889	670408.71	2268890.94
890	670401.77	2268899.64
891	670398.09	2268900.84
892	670375.11	2268925.65
893	670360.35	2268932.34
894	670353.66	2268932.37
895	670318.94	2268932.64
896	670283.52	2268932.90
897	670248.06	2268933.15
866	670212.66	2268933.42
898	669984.60	2268554.69
899	669984.60	2268553.65
900	669984.41	2268526.89
901	669985.05	2268500.58
902	669984.74	2268473.19
903	669984.78	2268463.92
904	669983.33	2268463.94
905	669983.27	2268447.48
906	670034.42	2268447.30
907	670082.69	2268447.24
908	670082.82	2268472.26
909	670082.91	2268500.03
910	670083.23	2268526.13
911	670083.60	2268553.89
912	670032.72	2268553.94
913	669985.38	2268554.64
898	669984.60	2268554.69
914	669689.33	2268855.47
915	669688.86	2268836.01
916	669688.38	2268816.56
917	669687.44	2268777.72
918	669686.91	2268756.33
919	669686.93	2268754.50
920	669687.72	2268753.80
921	669724.58	2268717.84
922	669745.95	2268702.60
923	669764.61	2268700.95
924	669765.05	2268742.85
925	669765.12	2268745.17
926	669766.04	2268778.26
927	669766.10	2268781.52
928	669766.89	2268815.34
929	669766.91	2268818.25

№ n/n	X	Y
930	669766.68	2268852.33
931	669766.68	2268855.41
932	669765.93	2268855.41
933	669727.62	2268855.44
914	669689.33	2268855.47
934	669873.87	2268668.60
935	669873.57	2268625.20
936	669873.27	2268581.84
937	669873.27	2268581.28
938	669900.38	2268581.31
939	669906.60	2268581.22
940	669907.86	2268581.24
941	669907.86	2268581.36
942	669908.13	2268581.34
943	669942.45	2268580.73
944	669943.53	2268580.71
945	669977.03	2268580.56
946	669978.21	2268580.55
947	670011.63	2268580.35
948	670012.70	2268580.35
949	670046.19	2268580.08
950	670047.30	2268580.08
951	670051.49	2268580.05
952	670063.49	2268580.14
953	670063.85	2268580.14
954	670082.13	2268580.35
955	670082.33	2268609.15
956	670082.31	2268609.36
957	670082.21	2268623.10
958	670082.21	2268623.79
959	670082.52	2268666.78
960	670082.51	2268667.22
961	670081.37	2268667.20
962	670046.79	2268667.43
963	670012.22	2268667.65
964	669977.63	2268667.89
965	669943.02	2268668.13
966	669908.43	2268668.36
934	669873.87	2268668.60
967	669789.72	2268851.85
968	669789.51	2268827.85
969	669789.09	2268781.71
970	669788.90	2268758.69
971	669788.70	2268735.65
972	669788.28	2268689.61
973	669788.28	2268689.10
974	669788.78	2268689.10
975	669819.41	2268688.67
976	669819.66	2268688.67

№ п/п	X	Y
977	669850.68	2268688.47
978	669851.09	2268734.72
979	669850.83	2268734.73
980	669851.16	2268780.81
981	669851.49	2268826.97
982	669851.66	2268851.40
967	669789.72	2268851.85
983	669814.68	2268601.14
984	669864.17	2268589.80
985	669862.19	2268620.78
986	669853.23	2268663.23
987	669820.41	2268649.20
983	669814.68	2268601.14
988	669874.52	2268765.39
989	669874.26	2268726.00
990	669873.99	2268686.60
991	669873.99	2268686.43
992	669874.25	2268686.43
993	669912.05	2268686.07
994	669950.13	2268685.98
995	669950.84	2268685.98
996	669988.50	2268685.44
997	669988.80	2268724.55
998	669988.82	2268725.10
999	669988.82	2268725.24
1000	669989.01	2268764.55
1001	669989.01	2268764.64
1002	669988.71	2268764.64
1003	669950.66	2268764.88
1004	669912.59	2268765.14
988	669874.52	2268765.39
1005	670099.80	2268730.94
1006	670099.61	2268704.12
1007	670099.43	2268677.31
1008	670099.07	2268623.67
1009	670099.05	2268623.09
1010	670100.01	2268623.09
1011	670127.04	2268622.95
1012	670127.84	2268622.95
1013	670155.00	2268622.86
1014	670155.17	2268622.86
1015	670169.51	2268623.01
1016	670182.98	2268623.12
1017	670183.28	2268623.18
1018	670183.83	2268651.69
1019	670184.28	2268675.93
1020	670184.28	2268676.74
1021	670184.33	2268684.15

№ п/п	X	Y
1022	670184.60	2268729.84
1023	670184.60	2268730.38
1024	670183.70	2268730.38
1025	670155.74	2268730.56
1026	670127.76	2268730.74
1005	670099.80	2268730.94
1027	670007.79	2268924.74
1028	670007.52	2268884.90
1029	670007.27	2268845.06
1030	670007.13	2268825.14
1031	670007.00	2268805.22
1032	670006.88	2268787.23
1033	670006.73	2268765.38
1034	670006.46	2268725.54
1035	670006.19	2268685.70
1036	670043.84	2268685.44
1037	670044.72	2268684.80
1038	670081.49	2268685.20
1039	670081.77	2268688.13
1040	670081.98	2268724.92
1041	670081.98	2268725.03
1042	670082.76	2268756.06
1043	670082.97	2268764.31
1044	670082.97	2268764.85
1045	670083.15	2268784.26
1046	670083.15	2268784.94
1047	670083.26	2268804.60
1048	670083.26	2268804.71
1049	670083.30	2268824.63
1050	670083.33	2268844.02
1051	670083.33	2268844.56
1052	670083.53	2268864.47
1053	670083.75	2268883.71
1054	670083.72	2268884.37
1055	670083.09	2268924.23
1056	670083.17	2268934.38
1057	670045.52	2268934.65
1058	670007.87	2268934.92
1027	670007.79	2268924.74
:ЗУ183, площадь 298 кв.м		
1	669862.35	2268897.18
2	669857.40	2268897.06
3	669847.73	2268897.12
4	669847.62	2268876.87
5	669862.19	2268876.63
6	669862.37	2268892.61
1	669862.35	2268897.18
:ЗУ184, площадь 352 кв.м		
1	669830.24	2268876.99
2	669830.40	2268897.24

№ п/п	X	Y
3	669847.73	2268897.12
4	669847.62	2268876.87
1	669830.24	2268876.99
:ЗУ185, площадь 399 кв.м		
1	669830.40	2268897.24
2	669830.24	2268876.99
3	669810.63	2268877.01
4	669810.77	2268897.38
1	669830.40	2268897.24
:ЗУ186, площадь 395 кв.м		
1	669810.77	2268897.38
2	669810.63	2268877.01
3	669789.96	2268877.04
4	669790.13	2268895.53
5	669803.40	2268895.43
6	669803.40	2268897.42
1	669810.77	2268897.38
:ЗУ187, площадь 284 кв.м		
1	669803.54	2268916.88
2	669803.40	2268897.42
3	669803.40	2268895.43
4	669790.13	2268895.53
5	669790.29	2268916.98
1	669803.54	2268916.88

**ГРАФИЧЕСКАЯ ЧАСТЬ**

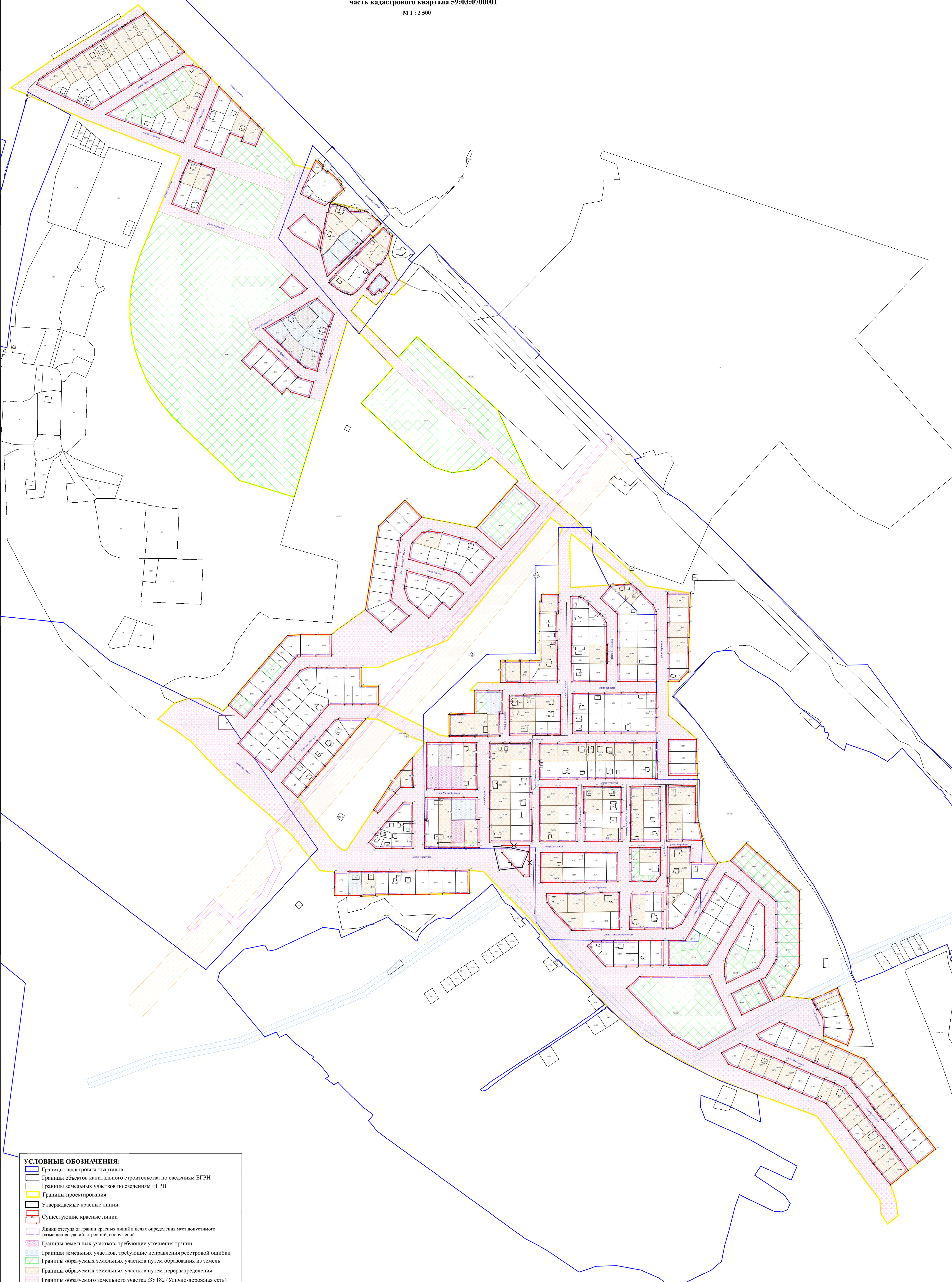
Инв. № подл.	Подп. и дата	Взап. инв. №

Изм.	Кол.уч	Лист	№ док.	Подпись	Дата

*1-2023-ПМТ.ПЗ*



**Чертеж межевания территории**  
 кадастровые кварталы 59:03:0700008, 59:03:0700009,  
 часть кадастрового квартала 59:03:0700001  
 М 1 : 2 500



- УСЛОВНЫЕ ОБОЗНАЧЕНИЯ:**
- Границы кадастровых кварталов
  - Границы объектов капитального строительства по сведениям ЕГРН
  - Границы земельных участков по сведениям ЕГРН
  - Границы проектирования
  - Утверждаемые красные линии
  - Существующие красные линии
  - Линии отступа от границ красных линий в целях определения мест допустимого размещения зданий, строений, сооружений
  - Границы земельных участков, требующие уточнения границ
  - Границы земельных участков, требующие исправления реестровой ошибки
  - Границы образуемых земельных участков путем образования из земель
  - Границы образуемых земельных участков путем перераспределения
  - Границы образуемого земельного участка :ЗУ 182 (Улично-дорожная сеть)
  - Инженерные коммуникации - Водопровод
  - Зона охраны водопровода
  - Инженерные коммуникации - ВЛ 110 кВ
  - Зона охраны существующих ВЛ
  - Инженерные коммуникации - Газопровод высокого давления
  - Зона охраны газопровода

№	Лист	№ инв.	Изнач.	Дат.	Содерж.	Листы
					Переселский край, г.о. город Бердичев, с. Бердичевская кадастровые кварталы 59:03:0700008, 59:03:0700009, часть кадастрового квартала 59:03:0700001	
					Проект межевания территории Графическая часть	Листы 105 1
Руководитель	Тимошин Е.А.					
Инженер	Мельников С.А.					
Выполнитель	Мельников С.А.					
					Чертеж межевания территории М 1 : 2 500	Формат ИЖС. Разработчик по Бердичеву краю

Шкала: 1:2500  
 Дата: 2023 г.  
 Лист: 105 из 105



**ПРОЕКТ ВНЕСЕНИЯ ИЗМЕНЕНИЙ В**  
**Проект планировки территории,**  
**совмещенного с проектом межевания**  
**территории, района Суханово для размещения**  
**малоэтажной застройки в г. Березники,**  
**утвержденный постановлением администрации**  
**города Березники от 17.10.2013 № 1703**

**Том 2**  
**Материалы по обоснованию**

Пермь, 2024

*1-2023-ПМТ.МО*

Согласовано																				
	Разработал																			
Взам.лев.№																				
Подп. И дата																				
Инв. № подл.																				
	Изм.	Кол.уч	Лист	№ док.	Подпись	Дата														
	Исполнитель	Мальцева С.Э.								Проект межевания территории	Стадия	Лист	Листов							
	Руководитель	Тимшина Е.А.								кадастровых кварталов 59:03:0700008, 59:03:0700009 и части 59:03:0700001	ПМТ	106	4							
											Филиал ППК «Роскадастр» по Пермскому краю»									

### **2.1.1. Границы особо охраняемых природных территорий**

Особо охраняемые природные территории в пределах границ проектирования кадастровых кварталов 59:03:0700008, 59:03:0700009 и части кадастрового квартала 59:03:0700001 отсутствуют.

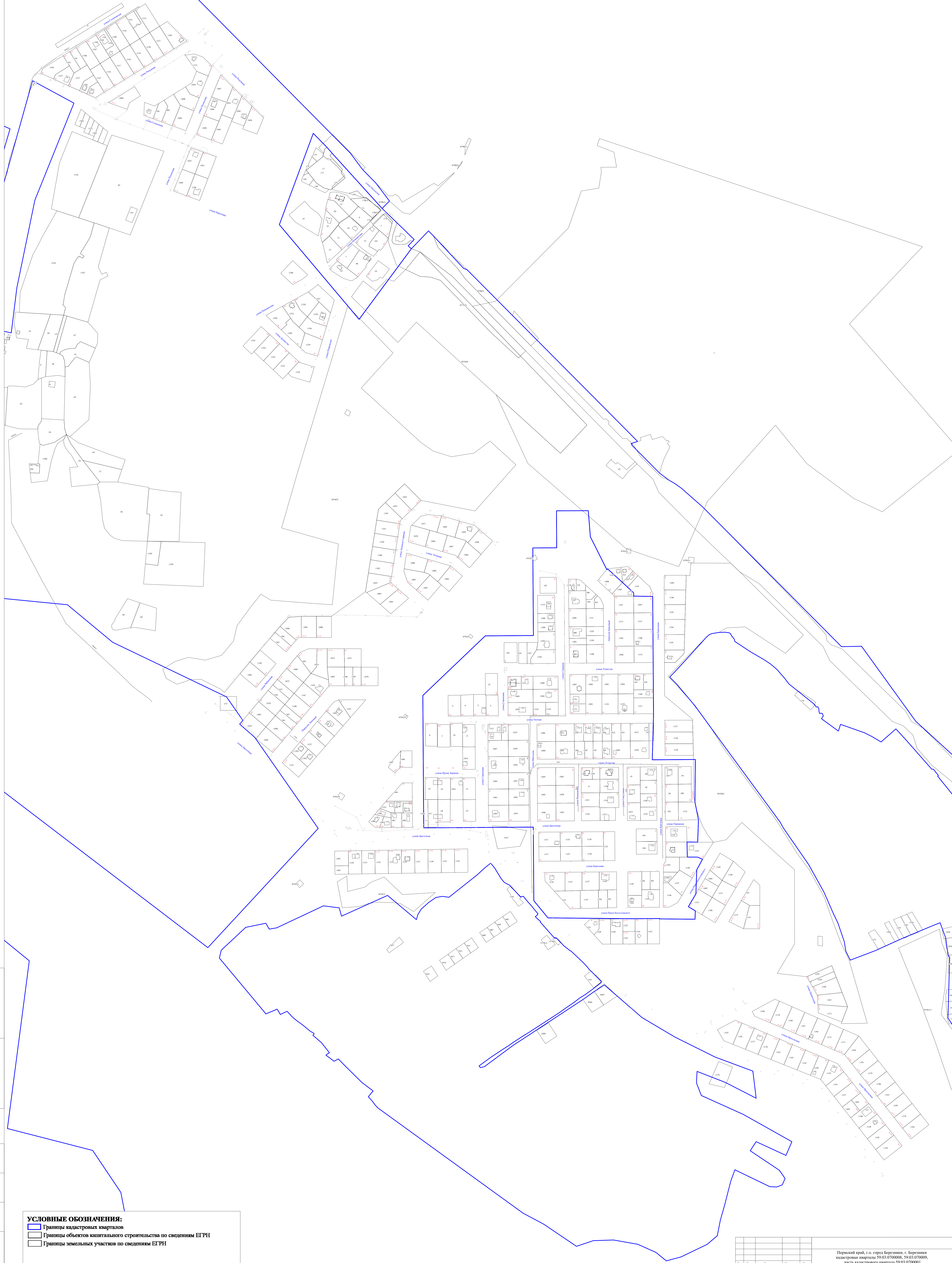
### **2.1.2. Границы территорий объектов культурного наследия**

В пределах территории кадастровых кварталов 59:03:0700008, 59:03:0700009 и части кадастрового квартала 59:03:0700001 объекты культурного наследия, включенные в единый государственный реестр, либо выявленные объекты культурного наследия отсутствуют.

### **2.1.3. Границы лесничеств, участковых лесничеств, лесных кварталов, лесотаксационных выделов или частей лесотаксационных выделов**

Границы лесничеств, участковых лесничеств, лесных кварталов, лесотаксационных выделов или частей лесотаксационных выделов на чертежах материалов по обоснованию проекта межевания территории не отображены в связи с тем, что границы проектирования расположены вне лесного массива.

**Чертеж фактического землепользования**  
 кадастровые кварталы 59:03:0700008, 59:03:0700009,  
 часть кадастрового квартала 59:03:0700001  
 М 1 : 2 500



**УСЛОВНЫЕ ОБОЗНАЧЕНИЯ:**

- Границы кадастровых кварталов
- Границы объектов капитального строительства по сведениям ЕГРН
- Границы земельных участков по сведениям ЕГРН

Шкала: 1:2500  
 Дата: 2024 г.  
 Лист: 108 из 108

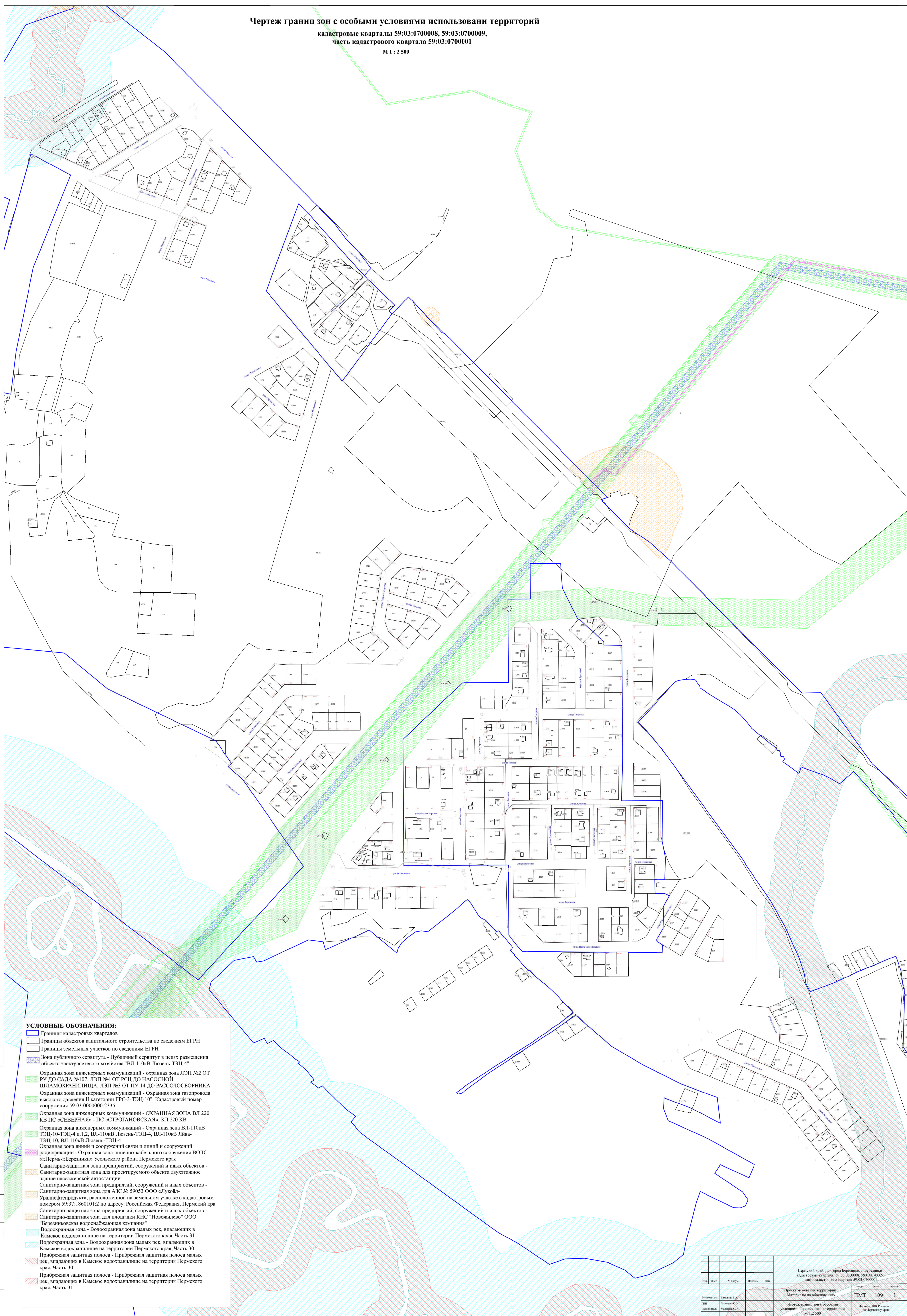
				Пермский край, г.о. город Березники, г. Березники кадастровые кварталы 59:03:0700008, 59:03:0700009, часть кадастрового квартала 59:03:0700001		
Вид	Лист	№ докум.	Полное	Дата	Проект межевания территории	Схема
Разработчик	Тришнина Е.А.				Материалы по обоснованию	ПМТ 108
ИПН	Мельникова С.Э.				Чертеж фактического землепользования	1
Исполнитель	Мельникова С.Э.				М 1 : 2 500	Фирма ИПН Росреестр по Пермскому краю



Чертеж границ зон с особыми условиями использования территорий

кадастровые кварталы 59:03:0700008, 59:03:0700009,  
часть кадастрового квартала 59:03:0700001

М 1 : 2 500



**УСЛОВНЫЕ ОБОЗНАЧЕНИЯ:**

- Границы кадастровых кварталов
- Границы объектов капитального строительства по сведениям ЕГРН
- Границы земельных участков по сведениям ЕГРН
- Зона публичного сервитута - Публичный сервитут в целях размещения объекта электросетевого хозяйства "ВЛ-110кВ Люзень-ТЭЦ-4"
- Охранная зона инженерных коммуникаций - охранная зона ЛЭП №2 ОТ РУ ДО САДА №107, ЛЭП №4 ОТ РСЦ ДО НАСОСНОЙ ШЛАМОХРАНИЛИЩА, ЛЭП №3 ОТ ПУ 14 ДО РАССОЛОСБОРНИКА
- Охранная зона инженерных коммуникаций - Охранная зона газопровода высокого давления II категории ГРС-3-ТЭЦ-10<sup>г</sup>. Кадастровый номер сооружения 59:03:0000000.2335
- Охранная зона инженерных коммуникаций - ОХРАННАЯ ЗОНА ВЛ 220 КВ ПС «СЕВЕРНАЯ» - ПС «СТРОГАНОВСКАЯ», КЛ 220 КВ
- Охранная зона инженерных коммуникаций - Охранная зона ВЛ-110кВ ТЭЦ-10-ТЭЦ-4 ч.1,2, ВЛ-110кВ Люзень-ТЭЦ-4, ВЛ-110кВ Яйва-ТЭЦ-10, ВЛ-110кВ Люзень-ТЭЦ-4
- Охранная зона линий и сооружений связи и линий и сооружений радиотелевизионной - Охранная зона линейно-кабельного сооружения ВОЛС «Пермь-г.Березники» Усольского района Пермского края
- Санитарно-защитная зона предприятий, сооружений и иных объектов - Санитарно-защитная зона для проектируемого объекта двухэтажное здание пассажирской автостанции
- Санитарно-защитная зона предприятий, сооружений и иных объектов - Санитарно-защитная зона для АЭС № 59053 ООО «Лукойл-Уралнефтепродукт», расположенной на земельном участке с кадастровым номером 59:37:1860101:2 по адресу: Российская Федерация, Пермский край
- Санитарно-защитная зона предприятий, сооружений и иных объектов - Санитарно-защитная зона для площадки КНС "Новожилово" ООО "Березниковская водоснабжающая компания"
- Водоохранная зона - Водоохранная зона малых рек, впадающих в Камское водохранилище на территории Пермского края, Часть 31
- Водоохранная зона - Водоохранная зона малых рек, впадающих в Камское водохранилище на территории Пермского края, Часть 30
- Прибрежная защитная полоса - Прибрежная защитная полоса малых рек, впадающих в Камское водохранилище на территории Пермского края, Часть 30
- Прибрежная защитная полоса - Прибрежная защитная полоса малых рек, впадающих в Камское водохранилище на территории Пермского края, Часть 31

№ п/п	Действ.	№ докум.	Исполн.	Дата	Содерж.	Лист	Итого
Пермский край, г.о. город Березники, с. Березниковская кадастровые кварталы 59:03:0700008, 59:03:0700009, часть кадастрового квартала 59:03:0700001							
Проект межевания территории Материалы по обоснованию							
Чертеж границ зон с особыми условиями использования территории М 1:2 500							
Разработчик	Тимошина Е.А.	Состав	Тимошина Е.А.	Лист	109	1	
Исполнитель	Михайлов С.А.	Проверен	Михайлов С.А.	Лист			
Восстановитель	Михайлов С.А.	Исполнен	Михайлов С.А.	Лист			