



*Общество с ограниченной ответственностью  
Научно-производственное предприятие  
«Изыскатель»*

**ДОКУМЕНТАЦИЯ ПО ПЛАНИРОВКЕ ТЕРРИТОРИИ  
ПО ОБЪЕКТУ**

**«Строительство сборного нефтепровода Задв. 99 – ДНС-1103  
(коллектор 1) ПК00+00 – ПК35+20 ( в рамках реконструкции)»**

**Том 3**

**Проект межевания территории  
Основная часть**

**2021/354/ДС138-ПМТ**

**Договор №**

**2021/354/ДС138**

Изм.	№док.	Подпись	Дата

Изм. инв. №	
Взам. инв. №	
Подп. и дата	
Инв. № подл.	



**Общество с ограниченной ответственностью  
Научно-производственное предприятие  
«Изыскатель»**

**ДОКУМЕНТАЦИЯ ПО ПЛАНИРОВКЕ ТЕРРИТОРИИ  
ПО ОБЪЕКТУ**

**«Строительство сборного нефтепровода Задв. 99 – ДНС-1103  
(коллектор 1) ПК00+00 – ПК35+20 ( в рамках реконструкции)»**

Том 3

Проект межевания территории  
Основная часть

2021/354/ДС138-ПМТ

Заказчик: ООО «ЛУКОЙЛ-ПЕРМЬ»

Главный инженер

Начальник отдела охраны окружающей среды  
и земельных ресурсов



Д.Г. Харин

О.Б. Бабкина

Изм.	№ док.	Подпись	Дата

2023

Изн. № подл.	Подл. и дата	Взам. инв. №

**Состав документации по планировке территории  
(проект планировки территории и проект межевания территории)**

**Том 1. Основная часть проекта планировки территории**

Раздел 1. Проект планировки территории графическая часть

Раздел 2. Положение о размещении линейных объектов

**Том 2. Материалы по обоснованию проекта планировки территории**

Раздел 3. Материалы по обоснованию проекта планировки территории.

Графическая часть

Раздел 4. Материалы по обоснованию проекта планировки территории.

Пояснительная записка

**Том 3. Основная часть проекта межевания территории**

Раздел 1. Проект межевания территории. Графическая часть

Раздел 2. Проект межевания территории. Текстовая часть

**Том 4. Материалы по обоснованию проекта межевания территории**


Раздел 1. Материалы по обоснованию проекта межевания территории

Графическая часть

Раздел 2. Материалы по обоснованию проекта межевания территории

Пояснительная записка

Раздел 3. Текстовые приложения

Изм	Кол.уч.	Лист	№ док	Подп.	Дата	2021/354/ДС138-СПМТ			
									Изм. № подл.
Разработал		П.В. Миков			12.2023	СОСТАВ ПРОЕКТА МЕЖЕВАНИЯ ТЕРРИТОРИИ	Стадия	Лист	Листов
Проверил		О.Б. Бабкина			12.2023		П	2	
							ООО НПШ «Изыскатель»		




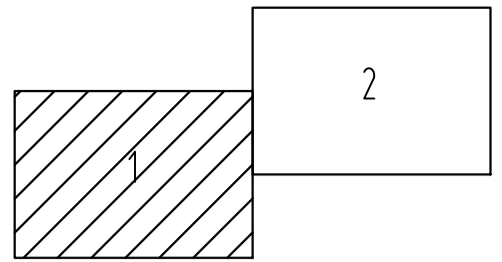
Раздел 1  
ПРОЕКТ МЕЖЕВАНИЯ ТЕРРИТОРИИ. ГРАФИЧЕСКАЯ ЧАСТЬ

Инва. № подл.	Подп. и дата	Взам. инв. №

Изм	Кол.уч	Лист	№ док	Подп.	Дата

2021/354/ДС138-ПМТ

Лист



Условные обозначения:

- - границы территории, в отношении которых осуществляется подготовка проекта межевания
- - граница зоны планируемого размещения линейных объектов, подлежащих реконструкции в связи с изменением их местоположения
- 59:29:0850013 - обозначение кадастрового квартала
- - границы кадастрового квартала
- - проектируемый нефтепровод
- - проектируемый газопровод
- - существующий нефтепровод
- - существующий газопровод
- - существующий водовод
- ←○→ - линия электроснабжения
- ▨ - река
- - границы земельных участков, учтенных в ЕГРН
- 1 - обозначение кадастрового номера земельного участка
- - граница формируемых земельных участков
- 1(1) - обозначение формируемого земельного участка

Таблица обмеров нефтепровода Зад. 99 - ДНС-1103 (Масштаб 1:100)

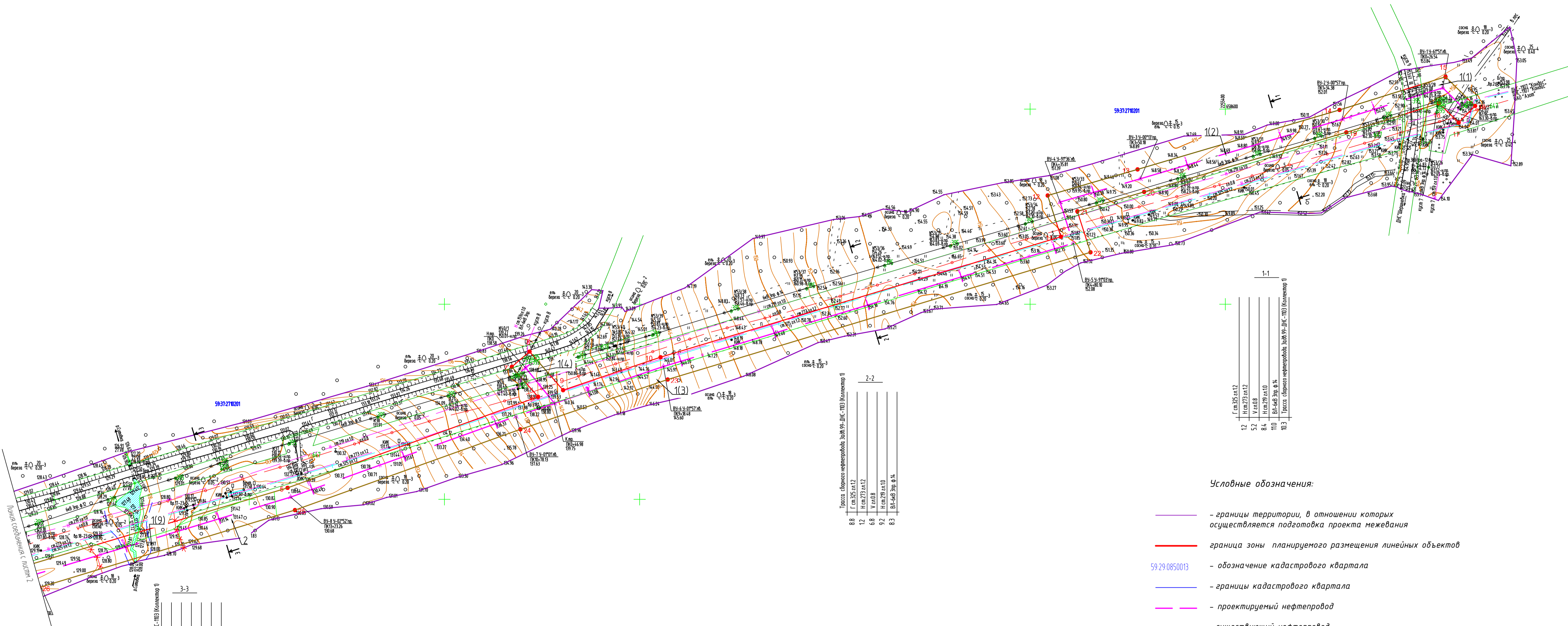
110	Г	25	2012
10	Н	17	2017
104	У	10	08
100	Н	29	10
118	В	4	02
214	ок.	10	05

Примечание:  
 \*красные линии, утвержденные в составе проекта планировки территории, или красные линии, утверждаемые, изменяемые проектом межевания территории отсутствуют  
 \*линии отступа от красных линий в целях определения мест допустимого размещения зданий, строений, сооружений отсутствуют  
 \*различные сервитуты отсутствуют  
 \*границы существующих и планируемых элементов планировочной структуры совпадают с границами зон планируемого размещения объекта

		2021/354/ДС 138				
		Строительство сборного нефтепровода Зад. 99 - ДНС-1103 (коллектор ПК00-00 - ПК35+20 (в рамках реконструкции))				
Изм.	Колуч.	Лист	№ док.	Подпись	Дата	Статус
Выполнил:	ЕВ. Петров	12	2023			Лист
Проверил:	О.Б. Бажкина	12	2023			Лист
				ПРОЕКТ МЕЖЕВАНИЯ ТЕРРИТОРИИ		1
				Чертёж межевания территории		2
				Масштаб 1:2 000		
				ООО НПП "Изыскатель"		

Взам. инв. №  
 Подпись, дата  
 Инв. № подл.

ЧЕРТЁЖ МЕЖЕАНИЯ ТЕРРИТОРИИ



1-1

Г см.275.а.12	12
Н см.273.а.12	5.2
V м.08	8.4
ВН-4-08 Зон Ф.14	11.0
Трасса сборного нефтепровода Зад.99-ДНС-1103 (коллектор 0)	10.3

2-2

Г см.275.а.12	8.8
Н см.273.а.12	1.2
V м.08	6.8
Н см.279.а.10	9.2
ВН-4-08 Зон Ф.14	8.3

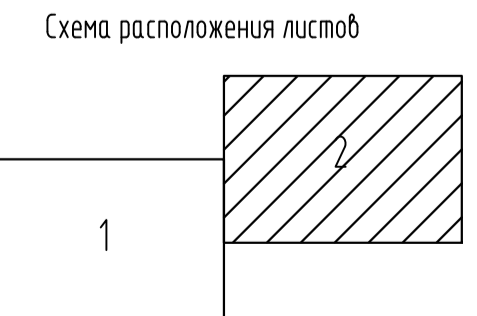
3-3

Г см.275.а.12	18.8
Н см.273.а.12	1.3
V м.08	11.7
Н см.279.а.10	2.3
ВН-4-08 Зон Ф.12	9.8
ос.боротг. #85	17.1

Условные обозначения:


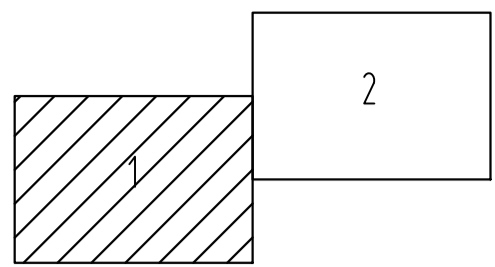
- границы территории, в отношении которых осуществляется подготовка проекта межевания
- граница зоны планируемого размещения линейных объектов
- 59:29:0850013 - обозначение кадастрового квартала
- границы кадастрового квартала
- проектируемый нефтепровод
- существующий нефтепровод
- существующий
- линия электроснабжения
- река
- границы земельных участков, учтенных в ЕГРН
- 1 - обозначение кадастрового номера земельного участка
- граница формируемых земельных участков
- 1(1) - обозначение формируемого земельного участка

Примечание:  
 \*красные линии, утвержденные в составе проекта планировки территории, или красные линии, утверждаемые, изменяемые проектом межевания территории отсутствуют  
 \*линии отступа от красных линий в целях определения мест допустимого размещения зданий, строений, сооружений отсутствуют  
 \*публичные сервитуты отсутствуют  
 \*границы существующих и планируемых элементов планировочной структуры совпадают с границами зон планируемого размещения объекта



				2021/354/ДС 138		
				Строительство сборного нефтепровода Зад. 99 - ДНС-1103 (коллектор 1) ПК00+00 - ПК35+20 (в рамках реконструкции)		
Изм.	Колуч.	Лист	М. дат.	Подпись	Дата	Статус
Выполнил:	ЕВ. Петров		12.2023			ПРОЕКТ МЕЖЕВАНИЯ ТЕРРИТОРИИ
Проверил:	О.Б. Бабкина		12.2023			Чертеж межевания территории Масштаб 1:2 000
						Лист 2
						Листов 2
						000 НПП "Изыскатель"

Имя, И.П.Ф.	Взам. инж. Н.
Подпись, дата	
Имя, И.П.Ф.	



Условные обозначения:

- границы территории, в отношении которых осуществляется подготовка проекта межевания
- граница зоны планируемого размещения линейных объектов, подлежащих реконструкции в связи с изменением их местоположения
- 59:29:0850013 - обозначение кадастрового квартала
- границы кадастрового квартала
- проектируемый нефтепровод
- проектируемый газопровод
- существующий нефтепровод
- существующий газопровод
- существующий водовод
- линия электроснабжения
- река
- границы земельных участков, учтенных в ЕГРН
- 1 - обозначение кадастрового номера земельного участка
- 1(1) - обозначение формируемого земельного участка

Таблица обозначения диаметров труб (мм)


110	Ген. 205 2x12
10	Ген. 205 2x12
104	V 10108
100	Ген. 205 2x10
118	ВМ-648 2x10
214	ВМ-648 2x10

Примечание:  
 \*красные линии, утвержденные в составе проекта планировки территории, или красные линии, утверждаемые, изменяемые проектом межевания территории отсутствуют  
 \*линии отступа от красных линий в целях определения мест допустимого размещения зданий, строений, сооружений отсутствуют  
 \*публичные сервитуты отсутствуют  
 \*границы существующих и планируемых элементов планировочной структуры совпадают с границами зон планируемого размещения объекта

		2021/354/ДС 138				
		Строительство сборного нефтепровода Задв. 99 - ДНС-1103 (коллектор ПК00-00 - ПК35+20 (в рамках реконструкции))		Статус	Лист	Листов
Изм.	Колуч.	Лист	Н. дат.	Подпись	Дата	
Выполнил:	ЕВ. Петров		12.2023			
Проверил:	О.Б. Бажкина		12.2023			
				ПРОЕКТ МЕЖЕВАНИЯ ТЕРРИТОРИИ		1
				Чертёж межевания территории		2
				Масштаб 1:2 000		
				ООО НПП "Изыскатель"		



ЧЕРТЁЖ МЕЖЕАНИЯ ТЕРРИТОРИИ (РЕКОНСТРУКЦИЯ)



Трасса сборного нефтепровода Зад. 99 - ДНС-1103 (коллектор 1)

88	Г. м. 275.24.12
13	Н. м. 273.24.12
117	V. м. 08
23	Н. м. 279.24.10
93	В. м. 279.24.10
171	Г. м. 279.24.10

Трасса сборного нефтепровода Зад. 99 - ДНС-1103 (коллектор 1)

88	Г. м. 275.24.12
12	Н. м. 273.24.12
68	V. м. 08
92	Н. м. 279.24.10
83	В. м. 279.24.10

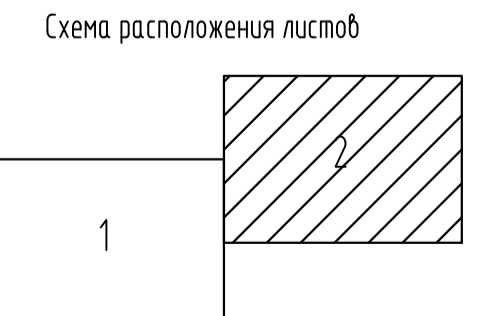
1-1

12	Г. м. 275.24.12
52	Н. м. 273.24.12
84	V. м. 08
110	Н. м. 279.24.10
103	В. м. 279.24.10

Условные обозначения:

- границы территории, в отношении которых осуществляется подготовка проекта межевания
- граница зоны планируемого размещения линейных объектов, подлежащих реконструкции в связи с изменением их местоположения
- 59:29:0850013 - обозначение кадастрового квартала
- границы кадастрового квартала
- проектируемый нефтепровод
- существующий нефтепровод
- существующий
- линия электроснабжения
- река
- границы земельных участков, учтенных в ЕГРН
- обозначение кадастрового номера земельного участка
- граница формируемых земельных участков
- 1(1) - обозначение формируемого земельного участка

Примечание:  
 \*красные линии, утвержденные в составе проекта планировки территории, или красные линии, утверждаемые, изменяемые проектом межевания территории отсутствуют  
 \*линии отступа от красных линий в целях определения мест допустимого размещения зданий, строений, сооружений отсутствуют  
 \*публичные сервитуты отсутствуют  
 \*границы существующих и планируемых элементов планировочной структуры совпадают с границами зон планируемого размещения объекта



					2021/354/ДС 138			
					Строительство сборного нефтепровода Зад. 99 - ДНС-1103 (коллектор 1) ПК00+00 - ПК35+20 (в рамках реконструкции)			
Изм.	Колуч.	Лист	И. док.	Подпись	Дата	Стадия	Лист	Листов
Выполнил:	ЕВ. Петров				12.2023	ПРОЕКТ МЕЖЕВАНИЯ ТЕРРИТОРИИ	п.чт	2 / 2
Проверил:	О.Б. Бабкина				12.2023	Чертеж межевания территории		
							000 НПП "Изыскатель"	

Имя, И. подп.
Подпись, дата
Взам. инж. Н.

Раздел 2  
ПРОЕКТ МЕЖЕВАНИЯ ТЕРРИТОРИИ. ТЕКСТОВАЯ ЧАСТЬ

Инд. № подл.	Подп. и дата	Взам. инв. №

Изм	Кол.уч	Лист	№ док	Подп.	Дата

2021/354/ДС138-ПМТ

Лист

## 2 Проектные решения

Подготовка проекта межевания территории осуществляется в составе документации по планировке территории по объекту: «Строительство сборного нефтепровода Задв. 99 – ДНС-1103(коллектор 1) ПК00+00 – ПК35+20 (в рамках реконструкции)».

Целью разработки проекта межевания территории является определение местоположения границ, образуемых и изменяемых земельных участков (частей земельных участков).

Задачами подготовки проекта межевания территории является анализ фактического землепользования и разработка проектных решений по формированию земельных участков (частей земельных участков) проектируемого объекта.

Проект разработан с учетом положений Градостроительного кодекса Российской Федерации.

Проектом предусматривается формирование земельных участков под объект: «Строительство сборного нефтепровода Задв. 99 – ДНС-1103(коллектор 1) ПК00+00 – ПК35+20 (в рамках реконструкции)». Размер земельного участка, временного отводимого на период строительства, обеспечивает размещение проектируемой трассы, строительных механизмов, площадок складирования материалов и изделий, временных инвентарных бытовых помещений.

Проект межевания территории выполняется с учетом границ земельных участков (частей земельных участков), сведения о которых содержатся в едином государственном реестре недвижимости (ЕГРН).

### 2.1 Перечень образуемых земельных участков

Таблица 2.1.1 – Перечень образуемых земельных участков (строительство)

№ на чертеже	Местоположение (адрес) образуемого или изменяемого земельного участка	Кадастровый или условный номер образуемого земельного участка	Категория	Вид разрешенного использования	Вид разрешенного формируемого земельного участка (части)	Площадь	Землепользователь (правообладатель)	Способ образования	Взам. инв. №	Подп. и дата	Инва. № подл.						
												Изм	Кол.уч	Лист	№ док	Подп.	Дата
1(1)	Пермский край, Муниципальное образование «Город Березники», Березниковское лесничество, Березниковское участковое лесничество, кварталы №№ 1, 3-15, 28-31, 34-37, 41, 43-45, 48-50, 54-64, 67-83, 85-95, 104-108, 122-130, 148-154; Усольское участковое лесничество, кварталы №№	59:37:000 0000:3/чз y1(1)	Земли лесного фонда	Использован не лесов в соответствии с Лесным кодексом Российской Федерации	Под объект: «Строительство сборного нефтепровода Задв. 99 – ДНС-1103(коллектор 1) ПК00+00 – ПК35+20 (в рамках реконструкции)»	902	Российская Федерация	Образование части земельного участка									
1(2)		59:37:000 0000:3/чз y1(2)				9134											
1(3)		59:37:000 0000:3/чз y1(3)				13278											
1(4)		59:37:000 0000:3/чз y1(4)				453											
2021/354/ДС138-ПМТ												Лист					
2021/354/ДС138-ПМТ												9					

№ на чертеже	Местоположение (адрес) образуемого или изменяемого земельного участка	Кадастровый или условный номер образуемого земельного участка	Категория	Вид разрешенного использования	Вид разрешенного формируемого земельного участка (части)	Площадь	Землепользователь (правообладатель)	Способ образования
1(5)	24, 29, 32-34, 44-46, 48-52, 54, 60, 64-69, 73- 75, 77, 79-84, 88-103, 106-107, 109-122, 131-134, 136-142, 145, 147-149, 151, 159-168, 173-175, 186-196, 199-201, 210, 213-225, 227, 237-254, 261-270, 273-274; Пригородное участковое лесничество, кварталы №№ 1-94, 96-114, 116-124, 126, 127, 129-132, 134, 139-141, 143, 146, 147, 150, 152, 158, 159, 161, 166, 167, 171, 172, 175, 178-183, 185, 186, 189, 190, 193-197, 199, 201-207, 209-212; Романовское участковое лесничество, кварталы №№ 1-29, 33-108, 110-111, 114-138, 142-164, 166-169, 172-179, 182-196, 198-202, 204-224, 226 (части выделов 7, 12, 14, 21, 23, 24), 227, 230-240, 242-244, 253-260, 262-264, 266-274, 293-297, 299, 301, 302, 327, 328, 359, 360, 369, 370; Романовское участковое лесничество, кварталы №№ 245-252, 276-292, 303-317, 319-324, 329- 357, 362-367, 371-387, 389, 390, 392-427, 431- 465; Верх-Кондасское участковое лесничество, кварталы №№ 1-21, 23-33, 35-45, 48, 58-83, 92- 126, 128-139, 142-144, 152-185, 187-209, 212- 296, 299-333; Березниковское участковое лесничество, кварталы №№ 96-102, 109-120, 131-146, 155- 210, 212-219, 222-229, 231-232, 235, 237-244, 246-377	59:37:000 0000:3/чз y1(5)				956		
1(6)		59:37:000 0000:3/чз y1(6)				37312		
1(7)		59:37:000 0000:3/чз y1(7)				824		
1(8)		59:37:000 0000:3/чз y1(8)				270		
1(9)		59:37:000 0000:3/чз y1(9)				972		
2	Российская Федерация, Пермский край, городской округ город Березники	:ЗУ1	Земли сельскохозяйственного назначения	-	Под объект: «Строительство сборного нефтепровода Задв. 99 – ДНС-1103(коллектор 1) ПК00+00 – ПК35+20 (в рамках реконструкции)»	2332	Муниципальное образование в городе Березники Пермского края	Образование земельного участка из земель муниципальной или государственной собственности

**Таблица 2.1.2 – Перечень образуемых земельных участков (реконструкция)**

№ на чертеже	Местоположение (адрес) образуемого или изменяемого земельного участка	Кадастровый или условный номер образуемого земельного участка	Категория	Вид разрешенного использования	Вид разрешенного формируемого земельного участка (части)	Площадь	Землепользователь (правообладатель)	Способ образования
1(1)	Пермский край, Муниципальное образование «Город	59:37:0000 000:3/чзу1(1)	Земли лесного фонда	Использование лесов в соответствии	Под объект: «Строительство сборного	85	Российская Федерация	Образование части

Инд. № подл.	Подп. и дата	Взам. инв. №							Лист
			2021/354/ДС138-ПМТ						
Изм	Кол.уч	Лист	№ док	Подп.	Дата			10	

№ на чертеже	Местоположение (адрес) образуемого или измененного земельного участка	Кадастровый или условный номер образуемого земельного участка	Категория	Вид разрешенного использования	Вид разрешенного формируемого земельного участка (части)	Площадь	Землепользователь (правообладатель)	Способ образования
1(2)	Березники», Березниковское лесничество,	59:37:0000 000:3/чзу1(2)		с Лесным кодексом Российской Федерации	нефтепровода Задв. 99 – ДНС-1103(коллектор 1) ПК00+00 – ПК35+20 (в рамках реконструкции)»	1019		земельного участка
1(3)	Березниковское участковое лесничество, кварталы №№ 1, 3-15, 28-31, 34-37, 41, 43-45, 48-50, 54-64, 67-83, 85-95, 104-108,122-130, 148-154;Усольское участковое лесничество, кварталы №№ 24, 29, 32-34, 44-46, 48-52, 54, 60, 64-69, 73- 75, 77, 79-84, 88-103, 106-107, 109-122, 131-134, 136-142, 145, 147-149, 151, 159-168, 173-175, 186-196, 199-201, 210, 213-225, 227, 237-254, 261-270, 273-274; Пригородное участковое лесничество, кварталы №№ 1-94, 96-114,116-124, 126, 127, 129-132, 134, 139-141, 143, 146, 147, 150, 152, 158, 159,161, 166, 167, 171, 172, 175, 178-183, 185, 186,189, 190, 193-197, 199, 201-207, 209-212; Романовское участковое лесничество, кварталы №№ 1-29, 33-108, 110-111, 114-138, 142-164, 166-169, 172-179, 182-196, 198-202, 204-224, 226 (части выделов 7, 12, 14, 21, 23, 24),227, 230-240, 242-244, 253-260, 262-264, 266-274, 293-297, 299, 301,302, 327, 328, 359,360, 369, 370; Романовское участковое лесничество, кварталы №№ 245-252, 276-292, 303-317, 319-324, 329- 357, 362-367, 371-387, 389, 390, 392-427, 431- 465; Верх-Кондасское участковое лесничество, кварталы №№ 1-21, 23-33, 35-45, 48, 58-83, 92- 126, 128-139, 142-144, 152-185, 187-209, 212- 296, 299-333; Березниковское участковое лесничество, кварталы №№ 96-102, 109-120, 131-146, 155- 210, 212-219, 222-229, 231-232, 235, 237-244,246-377	59:37:0000 000:3/чзу1(3)				3527		
1(4)		59:37:0000 000:3/чзу1(4)				683		
1(5)		59:37:0000 000:3/чзу1(5)				56		
1(6)		59:37:0000 000:3/чзу1(6)				102		
1(7)		59:37:0000 000:3/чзу1(7)				521		
1(8)		59:37:0000 000:3/чзу1(8)				5512		
1(9)		59:37:0000 000:3/чзу1(9)				3673		
1(10)		59:37:0000 000:3/чзу1(10)				533		
1(11)		59:37:0000 000:3/чзу1(11)				511		

Номера характерных точек границ образуемых земельных участков (частей земельных участков) указаны в перечне образуемых земельных участков.

На территории проектирования отсутствуют образуемые земельные участки, которые будут отнесены к территориям общего пользования или имуществу общего пользования, в том числе в отношении которых предполагается резервирование и (или) изъятие для государственных или муниципальных нужд, соответственно не приведен перечень сведений таких земельных участков.

Инов. № подл.	
Подп. и дата	
Взам. инв. №	

Изм	Кол.уч	Лист	№ док	Подп.	Дата

2021/354/ДС138-ПМТ

Лист

11

Настоящим проектом не предусмотрено раздел или образование частей земельных участков, правообладателем (собственником или арендатором) которых является ООО «ЛУКОЙЛ-ПЕРМЬ», поэтому в перечне образуемых земельных участков, чертеже межевания территории отсутствуют сведения о таких частях земельных участков.

В границах проектируемого земельного участка данного объекта зоны действия публичных сервитутов не зарегистрированы установленным порядком (отсутствуют в ЕГРН).

Проектом не предусмотрено размещение линейного объекта на условиях сервитута, публичного сервитута.

Характеристика части земельного участка, содержание ограничения (обременения) об объекте недвижимости расположенному на земельном участке: под объект: «Строительство сборного нефтепровода Задв. 99 – ДНС-1103(коллектор 1) ПК00+00 – ПК35+20 (в рамках реконструкции)» соответствует основному виду разрешенного использования исходных земельных участков.

В связи с чем, в проекте отсутствует необходимость перевода земельного участка из состава земель одной категории в другую.

## 2.2 Перечень координат характерных точек границ образуемых земельных участков, система координат МСК-59

### Строительство

Номер поворотной точки	Координаты, м	
	X	Y
:ЗУ1		
425	658198.15	2254393.62
426	658207.66	2254425.52
427	658183.33	2254428.22
428	658153.10	2254328.43
429	658173.50	2254328.30
425	658198.15	2254393.62
59:37:0000000:3/чзу1(1)		
430	658625.30	2255600.68
431	658607.33	2255603.22
432	658600.90	2255603.07
433	658605.88	2255619.00
434	658603.59	2255621.34
435	658611.63	2255647.40
436	658633.08	2255625.57
430	658625.30	2255600.68
437	658607.16	2255620.67
438	658605.74	2255619.27
439	658607.14	2255617.85
440	658608.56	2255619.25
437	658607.16	2255620.67
441	658606.25	2255616.76
442	658604.83	2255615.36

Взам. инв. №	
Подп. и дата	
Инв. № подл.	

Изм	Кол.уч	Лист	№ док	Подп.	Дата	2021/354/ДС138-ПМТ	Лист
							12



488	658334.77	2254669.94
489	658320.42	2254682.54
490	658327.98	2254707.61
491	658342.39	2254695.10
492	658339.13	2254684.19
488	658334.77	2254669.94
493	658338.95	2254689.78
494	658337.52	2254688.38
495	658338.93	2254686.95
496	658340.35	2254688.36
493	658338.95	2254689.78
59:37:0000000:3/чзy1(5)		
497	658140.33	2254084.59
498	658122.96	2254026.92
499	658139.94	2254022.05
500	658153.80	2254070.37
497	658140.33	2254084.59
59:37:0000000:3/чзy1(6)		
501	658080.51	2253990.72
502	658092.97	2254035.52
503	658093.91	2254035.25
504	658116.38	2254109.89
505	658114.28	2254112.10
506	658153.41	2254243.43
507	658148.38	2254257.52
508	658154.58	2254277.60
509	658163.53	2254277.41
510	658165.24	2254283.14
511	658151.62	2254279.19
512	658148.67	2254278.27
513	658147.70	2254278.40
514	658145.71	2254281.65
515	658139.09	2254282.17
516	658109.67	2254185.06
517	658033.47	2253911.23
518	658013.82	2253891.24
519	657997.55	2253835.91
520	658007.19	2253812.60
521	657896.47	2253455.95
522	657717.84	2252836.89
523	657685.53	2252845.00
524	657606.97	2252908.80
525	657510.83	2253103.50
526	657458.37	2253212.33
527	657420.66	2253195.27
528	657431.69	2253181.74
529	657445.98	2253158.62
530	657447.67	2253155.20
531	657457.28	2253157.75
532	657476.30	2253119.23
533	657493.45	2253127.74
534	657526.40	2253062.79
535	657602.93	2252904.24
536	657684.48	2252842.21
537	657734.36	2252827.85
538	658027.07	2253815.70
539	658021.02	2253842.05
540	658032.69	2253880.83
541	658053.24	2253900.15
501	658080.51	2253990.72
Изм Кол.уч Лист № док Подп. Дата		
2021/354/ДС138-ПМТ		
Лист 14		

Взам. инв. №

Подп. и дата

Инв. № подл.



59:37:0000000:3/чзy1(7)

542	657757.66	2252780.14
543	657757.09	2252780.72
544	657758.51	2252782.12
545	657759.91	2252780.70
546	657759.52	2252780.32
547	657767.60	2252781.07
548	657767.26	2252781.42
549	657768.68	2252782.82
550	657770.07	2252781.40
551	657769.96	2252781.29
552	657771.90	2252781.47
553	657773.03	2252783.41
554	657775.99	2252800.31
555	657777.71	2252805.12
556	657776.31	2252820.25
557	657763.84	2252824.61
558	657757.14	2252801.66
559	657756.04	2252796.12
560	657751.94	2252797.00
561	657751.36	2252794.71
562	657742.83	2252797.08
563	657755.95	2252779.99
542	657757.66	2252780.14

59:37:0000000:3/чзy1(8)

564	657500.39	2253026.46
565	657512.48	2253027.45
566	657501.31	2253050.61
567	657491.17	2253049.79
568	657495.15	2253039.22
564	657500.39	2253026.46

59:37:0000000:3/чзy1(9)

569	658166.05	2254285.86
570	658166.40	2254287.05
571	658157.22	2254284.71
572	658169.17	2254322.12
573	658181.57	2254337.97
574	658198.15	2254393.62
575	658173.50	2254328.30
576	658153.10	2254328.43
577	658139.75	2254284.37
578	658146.33	2254284.06
579	658146.84	2254283.74
580	658148.91	2254280.63
581	658149.78	2254280.72
582	658151.78	2254281.70
569	658166.05	2254285.86

*Реконструкция*

Номер поворотной точки	Координаты, м	
	X	Y
59:37:0000000:3/чзy1(1)		
226	658579.29	2255602.55
227	658600.54	2255603.06
228	658605.32	2255619.57
229	658603.59	2255621.34
230	658602.81	2255618.81
231	658604.21	2255617.39
232	658602.79	2255615.99
233	658599.10	2255605.91

Взам. инв. №	
Подп. и дата	
Инв. № подл.	

Изм	Кол.уч	Лист	№ док	Подп.	Дата

2021/354/ДС138-ПМТ

Лист

15



302	658192.33	2254268.46			
303	658191.79	2254272.37			
304	658190.72	2254274.50			
305	658186.77	2254279.84			
306	658185.43	2254281.35			
307	658178.31	2254282.47			
308	658176.94	2254277.14			
309	658183.11	2254277.01			
299	658193.31	2254262.21			
59:37:0000000:3/чзy1(6)					
282	658199.90	2254287.50			
283	658200.46	2254289.65			
284	658185.64	2254291.95			
285	658180.41	2254290.62			
286	658179.50	2254287.11			
287	658179.98	2254287.15			
288	658182.36	2254287.84			
289	658184.26	2254288.27			
290	658186.77	2254288.70			
291	658188.67	2254288.79			
292	658190.14	2254288.70			
293	658191.27	2254288.62			
294	658192.56	2254288.45			
295	658193.90	2254288.27			
296	658195.46	2254288.01			
297	658196.76	2254287.84			
298	658198.40	2254287.67			
282	658199.90	2254287.50			
59:37:0000000:3/чзy1(7)					
310	658143.17	2254081.59			
311	658144.28	2254084.54			
312	658143.39	2254083.65			
313	658141.99	2254085.08			
314	658143.41	2254086.48			
315	658144.57	2254085.30			
316	658153.04	2254107.75			
317	658189.99	2254249.47			
318	658140.33	2254084.59			
310	658143.17	2254081.59			
59:37:0000000:3/чзy1(8)					
319	657770.32	2252822.34			
320	657777.54	2252847.91			
321	657777.19	2252848.26			
322	657777.81	2252848.87			
323	657779.59	2252855.19			
324	657778.95	2252855.85			
325	657780.10	2252856.98			
326	657859.95	2253139.75			
327	658039.57	2253741.03			
328	658039.29	2253741.31			
329	658039.80	2253741.82			
330	658070.67	2253845.14			
331	658070.40	2253845.41			
332	658070.90	2253845.90			
333	658093.96	2253923.11			
334	658093.60	2253923.48			
335	658094.27	2253924.14			
336	658118.05	2254003.74			
337	658117.56	2254004.23			
338	658118.46	2254005.11			
339	658124.81	2254026.39			
Инв. № подл.					
Подп. и дата					
Взам. инв. №					
Изм					
Кол.уч					
Лист					
№ док					
Подп.					
Дата					
2021/354/ДС138-ПМТ					
Лист					
17					



393	657663.06	2252811.64
394	657664.46	2252810.22
395	657665.88	2252811.62
392	657664.48	2252813.04
396	657752.63	2252778.19
397	657751.21	2252776.79
398	657752.61	2252775.37
399	657754.03	2252776.77
396	657752.63	2252778.19
59:37:0000000:3/чзу1(10)		
400	657493.89	2252962.26
401	657501.10	2252940.32
402	657526.31	2252918.67
403	657518.80	2252937.99
404	657514.69	2252949.90
405	657509.61	2252959.98
406	657506.23	2252962.70
407	657498.02	2252961.74
400	657493.89	2252962.26
59:37:0000000:3/чзу1(11)		
408	657481.72	2253074.84
409	657474.51	2253093.96
410	657472.19	2253099.78
411	657473.11	2253100.69
412	657471.70	2253102.11
413	657470.29	2253100.71
414	657471.38	2253101.81
415	657459.01	2253132.30
416	657447.67	2253155.20
417	657457.28	2253157.75
418	657476.30	2253119.23
419	657468.17	2253115.19
420	657483.28	2253075.61
408	657481.72	2253074.84
421	657454.34	2253150.54
422	657452.92	2253149.14
423	657454.32	2253147.72
424	657455.74	2253149.12
421	657454.34	2253150.54

### 2.3 Сведения о границах территории, применительно к которой осуществляется подготовка проекта межевания территории

#### Каталог координат, система координат МСК-59

Номер поворотной точки	Координаты, м	
	X	Y
1	658460.87	2255346.31
2	658452.23	2255293.87
3	658442.40	2255252.05
4	658433.77	2255236.07
5	658419.47	2255217.06
6	658399.74	2255165.78
7	658394.78	2255098.96
8	658391.29	2255088.27
9	658374.67	2255051.40
10	658367.23	2255010.00

Взам. инв. №							Лист
Подп. и дата							19
Инв. № подл.							Лист
						2021/354/ДС138-ПМТ	Лист
Изм	Кол.уч	Лист	№ док	Подп.	Дата		

Номер поворотной точки		Координаты, м	
		X	Y
	11	658360.58	2254982.62
	12	658326.15	2254906.50
	13	658303.99	2254841.43
	14	658296.29	2254807.82
	15	658286.47	2254774.08
	16	658269.02	2254727.92
	17	658235.62	2254658.74
	18	658222.34	2254612.26
	19	658207.99	2254571.64
	20	658201.95	2254540.87
	21	658194.36	2254517.34
	22	658190.41	2254473.68
	23	658184.30	2254445.98
	24	658178.61	2254420.17
	25	658160.98	2254396.00
	26	658153.37	2254340.85
	27	658142.56	2254313.11
	28	658136.22	2254284.54
	29	658135.71	2254282.75
	30	658134.65	2254282.52
	31	658131.46	2254269.35
	32	658119.48	2254236.14
	33	658092.32	2254168.57
	34	658086.71	2254138.44
	35	658075.47	2254107.66
	36	658073.44	2254096.21
	37	658042.05	2254033.93
	38	658035.04	2253999.49
	39	658022.12	2253924.02
	40	657999.58	2253861.58
	41	657988.98	2253833.25
	42	657973.73	2253802.39
	43	657974.80	2253749.10
	44	657949.90	2253668.78
	45	657925.10	2253605.73
	46	657915.13	2253579.94
	47	657907.16	2253546.30
	48	657895.91	2253511.29
	49	657878.79	2253485.61
	50	657870.80	2253447.90
	51	657852.53	2253416.71
	52	657849.11	2253375.32
	53	657840.66	2253347.48
	54	657828.97	2253310.70
	55	657816.53	2253275.09
	56	657803.87	2253242.65
	57	657806.21	2253201.53
	58	657781.94	2253122.98
	59	657755.85	2253064.90
	60	657726.39	2252998.24
	61	657688.61	2252918.77
	62	657590.90	2252981.27
	63	657573.23	2253016.97
	64	657558.30	2253033.38
	65	657553.89	2253054.77
	66	657551.74	2253071.85
	67	657548.76	2253082.48
	68	657539.63	2253119.38

Изм	Кол.уч	Лист	№ док	Подп.	Дата	2021/354/ДС138-ПМТ	Лист
							20

Взам. инв. №

Подп. и дата

Инв. № подл.

Номер поворотной точки	Координаты, м	
	X	Y
69	657538.45	2253123.80
70	657535.74	2253137.01
71	657533.80	2253146.45
72	657531.89	2253155.74
73	657526.20	2253180.74
74	657528.90	2253192.48
75	657518.26	2253217.15
76	657504.57	2253223.24
77	657488.75	2253241.75
78	657464.72	2253244.47
79	657439.00	2253238.47
80	657437.14	2253226.94
81	657428.54	2253219.20
82	657413.84	2253202.30
83	657411.63	2253200.90
84	657404.79	2253196.51
85	657402.23	2253196.49
86	657392.81	2253194.92
87	657389.95	2253189.79
88	657384.47	2253185.80
89	657382.13	2253177.57
90	657382.48	2253175.63
91	657382.70	2253174.38
92	657382.98	2253172.36
93	657383.65	2253171.76
94	657387.44	2253159.42
95	657390.83	2253148.58
96	657391.04	2253145.93
97	657393.38	2253139.25
98	657394.13	2253138.76
99	657396.76	2253128.85
100	657396.70	2253127.59
101	657395.79	2253126.84
102	657393.85	2253126.50
103	657384.89	2253125.19
104	657373.63	2253123.37
105	657354.60	2253120.43
106	657352.02	2253119.97
107	657352.21	2253118.25
108	657352.46	2253117.22
109	657352.61	2253115.74
110	657352.48	2253110.65
111	657360.05	2253090.16
112	657360.59	2253089.30
113	657361.55	2253088.93
114	657362.48	2253088.95
115	657380.37	2253080.11
116	657398.48	2253084.00
117	657401.12	2253084.02
118	657412.25	2253083.56
119	657415.35	2253058.83
120	657415.43	2253057.63
121	657415.70	2253056.23
122	657417.43	2253042.08
123	657419.34	2253040.33
124	657422.80	2253025.11
125	657431.51	2253015.85
126	657440.73	2252986.57

Взам. инв. №

Подп. и дата

Инв. № подл.

Лист

2021/354/ДС138-ПМТ

21

Изм	Кол.уч	Лист	№ док	Подп.	Дата
-----	--------	------	-------	-------	------

Номер поворотной точки	Координаты, м	
	X	Y
127	657442.12	2252972.67
128	657445.26	2252969.43
129	657446.17	2252958.75
130	657446.37	2252957.77
131	657446.53	2252955.53
132	657448.13	2252952.11
133	657457.85	2252939.03
134	657473.64	2252934.68
135	657475.75	2252880.91
136	657507.19	2252874.94
137	657522.93	2252874.17
138	657571.79	2252822.65
139	657595.12	2252806.93
140	657624.37	2252788.20
141	657654.22	2252772.37
142	657709.14	2252699.20
143	657733.43	2252689.84
144	657749.98	2252689.06
145	657823.05	2252732.47
146	657828.36	2252750.63
147	657829.06	2252752.56
148	657829.31	2252761.02
149	657831.73	2252763.17
150	657846.76	2252775.01
151	657847.71	2252784.87
152	657807.30	2252787.81
153	657846.58	2252926.86
154	657883.72	2253080.00
155	657943.43	2253240.65
156	657963.69	2253336.42
157	658019.36	2253515.97
158	658030.87	2253552.12
159	658076.39	2253703.49
160	658108.28	2253820.94
161	658150.99	2253949.99
162	658175.15	2254047.78
163	658184.44	2254071.72
164	658185.38	2254075.27
165	658194.45	2254082.58
166	658195.58	2254086.26
167	658229.79	2254118.78
168	658200.19	2254135.39
169	658219.79	2254192.96
170	658236.14	2254239.81
171	658248.23	2254273.66
172	658247.82	2254273.95
173	658248.30	2254274.37
174	658278.07	2254390.88
175	658315.82	2254520.48
176	658350.59	2254630.74
177	658367.73	2254682.85
178	658374.32	2254708.50
179	658414.95	2254750.88
180	658413.91	2254762.38
181	658395.94	2254758.19
182	658395.98	2254768.14
183	658396.91	2254781.83
184	658392.53	2254784.96

Изм	Кол.уч	Лист	№ док	Подп.	Дата	2021/354/ДС138-ПМТ	Лист
							22

Взам. инв. №

Подп. и дата

Инв. № подл.



Номер поворотной точки	Координаты, м	
	X	Y
185	658416.74	2254846.48
186	658467.43	2254916.17
187	658486.86	2254998.76
188	658489.86	2255025.23
189	658497.54	2255049.54
190	658494.56	2255074.04
191	658512.18	2255111.68
192	658524.43	2255171.12
193	658531.80	2255219.11
194	658543.91	2255263.69
195	658572.38	2255357.82
196	658574.01	2255419.42
197	658583.63	2255442.88
198	658591.70	2255486.09
199	658603.78	2255508.01
200	658623.26	2255548.61
201	658639.86	2255580.27
202	658640.61	2255583.63
203	658640.73	2255587.22
204	658640.96	2255590.57
205	658641.85	2255594.79
206	658644.73	2255612.31
207	658647.79	2255634.12
208	658652.44	2255652.54
209	658684.15	2255691.38
210	658652.34	2255698.74
211	658596.01	2255696.15
212	658541.87	2255692.53
213	658553.23	2255653.13
214	658506.39	2255618.29
215	658511.93	2255602.73
216	658515.29	2255590.80
217	658515.10	2255588.38
218	658518.08	2255579.43
219	658519.95	2255576.45
220	658521.04	2255570.39
221	658515.06	2255545.88
222	658508.35	2255520.38
223	658493.57	2255498.47
224	658492.98	2255485.68
225	658494.48	2255435.57
1	658460.87	2255346.31

В соответствии со статьей 43 п. 5 пп. 2 Градостроительного Кодекса РФ сведения о площади образуемых земельных участков, которые будут отнесены к территориям общего пользования или имуществу общего пользования, в том числе в отношении которых предполагаются резервирование и (или) изъятие для государственных или муниципальных нужд отсутствуют.

На период подготовки проекта часть территории занята действующими объектами инженерной инфраструктуры.

С целью рационального использования земель предполагается их минимальное занятие. Необходимая площадь земельных участков на период строительства определена в соответствии с разработанным проектом полосы отвода, проектом

Изм.	Кол.уч	Лист	№ док	Подп.	Дата
Индв. № подл.	Подп. и дата	Взам. инв. №			

2021/354/ДС138-ПМТ

Лист

23

организации строительства, кадастровыми планами территории и действующими нормативными документами.

**2.4 Целевое назначение лесов, вид (виды) разрешенного использования лесного участка, количественные и качественные характеристики лесного участка, сведения о нахождении лесного участка в границах особо защитных участков лесов (в случае, если подготовка проекта межевания территории осуществляется в целях определения местоположения границ, образуемых и (или) изменяемых лесных участков)**

Таблица 2.4.1 Характеристика лесного участка (строительство)

Общая площадь - всего	В том числе												
	лесные земли					нелесные земли							
	занятые лесными насаждениями	в том числе покрытые лесными культурами	лесные питомники, плантации	не занятые лесными насаждениями	итого	пашня	сенокосы	пастбища	болота	дороги	просеки	прочие	итого
1	2	3	4	5	6	7	8	9	10	11	12	13	14
6,4101	5,2605	-	-	-	5,2605	-	-	-	-	0,1471	0,0493	0,9532	1,1496

Таблица 2.4.2 Характеристика лесного участка (демонтаж)

Общая площадь - всего	В том числе												
	лесные земли					нелесные земли							
	занятые лесными насаждениями	в том числе покрытые лесными культурами	лесные питомники, плантации	не занятые лесными насаждениями	итого	пашня	сенокосы	пастбища	болота	дороги	просеки	прочие	итого
1	2	3	4	5	6	7	8	9	10	11	12	13	14
1,6222	-	-	-	-	-	-	-	-	-	0,0085	0,0083	1,6054	1,6222

Таблица 2.4.3 Характеристика насаждений проектируемого лесного участка (строительство)

Целевое назначение лесов (категория защитности лесов)	Номер квартала	Номер выдела	Площадь, га	Состав насаждения или характеристика лесного участка при отсутствии насаждения	Площадь	в том числе по группам возраста древостоя (га/куб. м)			
					(га)/запас древесины при наличии (куб. м)	Молодняки	Средневозрастные	Приспевающие	Спелые и перестойные
1	2	3	4	5	6	7	8	9	
Романовское участковое лесничество									
защитные леса (леса, выполняющие функции защиты природных и	81	24ч.	0,1070	8С1Е1Б	0,1070	-	-	0,1070	-
					20			20	
	81	25ч.	0,5250	7С1Е1Б1ОС	0,5250	-	-	0,5250	-
					152			152	
	81	29ч.	0,0099	просека квартальная	0,0099	-	-	-	-
					-			-	

2021/354/ДС138-ПМТ

Лист

24

Изм Кол.уч Лист № док Подп. Дата

иных объектов : леса, расположенн ые в зеленых зонах)	82	3ч.	0,0147	насаждение с породами искусств. происхождения 5Б2ОС2Е1С+Е	<u>0,0147</u> 2	-	<u>0,0147</u> 2	-	-
	82	4ч.	0,0694	насаждение с породами искусств. происхождения 6Б1ОС1Е2Е+С	<u>0,0694</u> 9	-	<u>0,0694</u> 9	-	-
	82	6ч.	0,2121	насаждение с породами искусств. происхождения 5Б1ОС1Е3Е+С	<u>0,2121</u> 30	-	<u>0,2121</u> 30	-	-
	82	8ч.	0,0504	6С1Е3Б	<u>0,0504</u> 12	-	-	<u>0,0504</u> 12	-
	82	12ч.	0,0486	4Е2Е3ОС1Б	<u>0,0486</u> 10	-	-	-	<u>0,048</u> 6 10
	82	14ч.	0,5064	нефтепровод	<u>0,5064</u> -	-	-	-	-
	82	15ч.	0,0037	6Б2С2Е	<u>0,0037</u> 0	-	<u>0,0037</u> 0	-	-
	82	17ч.	0,1665	6С3Б1ОС+Е	<u>0,1665</u> 27	-	-	<u>0,1665</u> 27	-
	82	19ч.	0,0464	6С4Б	<u>0,0464</u> 16	-	-	<u>0,0464</u> 16	-
	82	20ч.	0,3049	5ОС4Б1Е+Л П	<u>0,3049</u> 110	-	-	-	<u>0,304</u> 9 110
	82	21ч.	0,2688	насаждение с породами искусств. происхождения 6Б2ОС2Е+Е+С	<u>0,2688</u> 38	-	<u>0,2688</u> 38	-	-
	82	24ч.	0,0104	спецплощадк и	<u>0,0104</u> -	-	-	-	-
	82	25ч.	0,1209	лесная дорога общего пользования	<u>0,1209</u> -	-	-	-	-
	82	26ч.	0,0201	лесная дорога лесохозяйств енная	<u>0,0201</u> -	-	-	-	-
	82	28ч.	0,0011	просека квартальная	<u>0,0011</u> -	-	-	-	-
	88	12ч.	0,1257	7ОС1Б2Е+С	<u>0,1257</u> 29	-	-	-	<u>0,125</u> 7 29
	88	16ч.	0,0824	нефтепровод	<u>0,0824</u>	-	-	-	-

Изм.	Кол.уч	Лист	№ док	Подп.	Дата

2021/354/ДС138-ПМТ

Лист

25

					-				
	88	17ч.	0,1483	4Е2Е4С+Б+П +К	<u>0,1483</u>	-	-	-	<u>0,1483</u>
					39				<u>39</u>
	88	18ч.	0,2434	4Е2С4Б	<u>0,2434</u>	-	-	<u>0,2434</u>	-
					37			37	
	88	20ч.	0,4473	5С4Е1Б+Е+Л	<u>0,4473</u>	-	-	<u>0,4473</u>	-
					130			130	
	88	22ч.	0,1359	6Б3ОС1С+Л П	<u>0,1359</u>	-	<u>0,1359</u>	-	-
					19		19		
	88	23ч.	0,3506	5Б4ОС1Е+С	<u>0,3506</u>	-	-	-	<u>0,3506</u>
					105				<u>105</u>
	88	27ч.	0,2472	прочие земли	<u>0,2472</u>	-	-	-	-
					-				
	88	29ч.	0,0595	6С1Е3Б	<u>0,0595</u>	-	<u>0,0595</u>	-	-
					20		20		
	88	30ч.	0,0653	8Б1ОС1С+Е+ П	<u>0,0653</u>	-	-	<u>0,0653</u>	-
					17			17	
	88	31ч.	0,6325	4С3Е3Б+К+О С	<u>0,6325</u>	-	-	-	<u>0,6325</u>
					114				<u>114</u>
	88	35ч.	0,0102	просека квартальная	<u>0,0102</u>	-	-	-	-
					-				
	89	3ч.	0,0956	лэп	<u>0,0956</u>	-	-	-	-
					-				
	89	4ч.	0,4541	3Б3ОС3Е1С+ Е	<u>0,4541</u>	-	-	<u>0,4541</u>	-
					100			100	
	89	5ч.	0,3774	5Е5Б+С+К	<u>0,3774</u>	<u>0,3774</u>	-	-	-
					19	19			
	89	6ч.	0,3783	6С1Е3Б	<u>0,3783</u>	-	-	<u>0,3783</u>	-
					117			117	
	89	11ч.	0,0242	6Б2С2Е	<u>0,0242</u>	-	<u>0,0242</u>	-	-
					3		3		
	89	21ч.	0,0061	лесная дорога лесохозяйств енная	<u>0,0061</u>	-	-	-	-
					-				
	89	22ч.	0,0166	просека квартальная	<u>0,0166</u>	-	-	-	-
					-				
Эксплуатацио нные леса	114	7ч.	0,0112	прочие земли	<u>0,0112</u>	-	-	-	-
					-				
	114	25ч.	0,0114	просека квартальная	<u>0,0114</u>	-	-	-	-
					-				
<b>ИТОГО</b>					<u><b>6,4101</b></u>	<u><b>0,3774</b></u>	<u><b>0,7888</b></u>	<u><b>2,4837</b></u>	<u><b>1,6106</b></u>
					<b>1175</b>	<b>19</b>	<b>121</b>	<b>628</b>	<b>407</b>

Таблица 2.4.4 Характеристика насаждений проектируемого лесного участка  
(демонтаж)

Целевое назначение лесов (категория)	Номер кварта ла	Номер выде ла	Площа дь, га	Состав насаждения или характерис	Площадь ь (га)/	в том числе по группам возраста древостоя (га/куб. м)

Взам. инв. №

Подп. и дата

Инв. № подл.

Лист

2021/354/ДС138-ПМТ

26

Изм Кол.уч Лист № док Подп. Дата

защитности лесов)				тика лесного участка при отсутствии насаждения	запас древесины при наличии (куб. м)	Молодняки	Средневозрастные	Приспевающие	Спелые и перестойные
1	2	3		4	5	6	7	8	9
<b>Романовское участковое лесничество</b>									
защитные леса (леса, выполняющие функции защиты природных и иных объектов : леса, расположенные в зеленых зонах)	81	23ч.	0,0880	лэп	<u>0,0880</u> -	-	-	-	-
	81	29ч.	0,0041	просека квартальная	<u>0,0041</u> -	-	-	-	-
	82	14ч.	0,4612	нефтепровод	<u>0,4612</u> -	-	-	-	-
	82	25ч.	0,0094	лесная дорога общего пользования	<u>0,0085</u> -	-	-	-	-
	88	16ч.	0,4547	нефтепровод	<u>0,4547</u> -	-	-	-	-
	88	26ч.	0,0533	прочие земли	<u>0,0533</u> -	-	-	-	-
	88	27ч.	0,3784	прочие земли	<u>0,3784</u> -	-	-	-	-
	88	35ч.	0,0016	просека квартальная	<u>0,0016</u> -	-	-	-	-
	89	3ч.	0,1698	лэп	<u>0,1698</u> -	-	-	-	-
	89	22ч.	0,0026	просека квартальная	<u>0,0026</u> -	-	-	-	-
<b>ИТОГО</b>					<u><b>1,6222</b></u> -	-	-	-	-

**Таблица 2.4.5 Средние таксационные показатели насаждений проектируемого лесного участка (строительство)**

Целевое назначение лесов	Хозяйство, преобладающая порода	Состав насаждений	Возраст	Бонитет	Полнота	Средний запас древесины (м³/га)			
						Молодняки	средневозрастные	приспевающие	спелые и перестойные
1	2	3	4	5	6	7	8	9	
защитные леса (леса, выполняющие функции защиты природных и иных объектов : леса, расположенные в зеленых зонах)	хвойное, Е	ЗЕЗСЗБ1ОС	67	2	0,7	-	-	223	-
эксплуатационные леса	мягколиственные, -	-	-	-	-	-	-	-	-

Взам. инв. №	
Подп. и дата	
Инв. № подл.	

Таблица 2.4.6 Средние таксационные показатели насаждений проектируемого лесного участка (демонтаж)

Целевое назначение лесов	Хозяйство, преобладающая порода	Состав насаждений	Возраст	Бонитет	Полнота	Средний запас древесины (м <sup>3</sup> /га)			
						Молодняки	средневозрастные	приспевающие	спелые и перестойные
1	2	3	4	5	6	7	8	9	
защитные леса (леса, выполняющие функции защиты природных и иных объектов : леса, расположенные в зеленых зонах)	МЯГКОЛИСТВЕННОЕ, -	-	-	-	-	-	-	-	

Таблица 2.4.7 Виды и объемы использования лесов на проектируемом лесном участке (стройка)

Целевое назначение лесов	Хозяйство, (хвойное, твердолиственное, мягколиственное)	Площадь, (га)	Единица измерения	Объемы использования лесов (изъятия лесных ресурсов), км
1	2	3	4	5
Вид использования лесов – «строительство, реконструкция, эксплуатация линейных объектов» Цель предоставления лесного участка - «Строительство сборного нефтепровода Задв. 99 - ДНС-1103 (Коллектор 1) ПК00+00 - ПК35+20 (В рамках реконструкции)»				
защитные леса (леса, выполняющие функции защиты природных и иных объектов : леса, расположенные в зеленых зонах)	хвойное	6,3875	-	1175
эксплуатационные леса	МЯГКОЛИСТВЕННОЕ	0,0226	-	-

Таблица 2.4.8 Виды и объемы использования лесов на проектируемом лесном участке (демонтаж)

Целевое назначение лесов	Хозяйство, (хвойное, твердолиственное, мягколиственное)	Площадь, (га)	Единица измерения	Объемы использования лесов (изъятия лесных ресурсов), км
1	2	3	4	5
Вид использования лесов – «строительство, реконструкция, эксплуатация линейных объектов» Цель предоставления лесного участка - «Строительство сборного нефтепровода Задв. 99 - ДНС-1103 (Коллектор 1) ПК00+00 - ПК35+20 (В рамках реконструкции)» Демонтаж				
защитные леса (леса, выполняющие функции защиты природных и иных объектов : леса, расположенные в зеленых зонах)	МЯГКОЛИСТВЕННОЕ	1,6222	-	-

Таблица 2.4.9 Виды разрешенного использования лесов на проектируемом лесном участке (демонтаж)

Виды разрешенного использования лесов	Наименование участкового лесничества	Перечень кварталов или их частей входящих лесничеств, хозяйств

Взам. инв. №	Подп. и дата	Инд. № подл.							Лист
			2021/354/ДС138-ПМТ						
Изм	Кол.уч	Лист	№ док	Подп.	Дата				

Заготовка и сбор недревесных лесных ресурсов	<u>Романовское</u> <u>участковое</u> <u>лесничество</u>	квартал 81 (части выделов 23, 29), квартал № 82 (части выделов 14, 25), квартал № 88 (части выделов 16, 26, 27, 35), квартал № 89 (части выделов 3, 22)
Заготовка пищевых лесных ресурсов и сбор лекарственных растений		квартал 81 (части выделов 23, 29), квартал № 82 (части выделов 14, 25), квартал № 88 (части выделов 16, 26, 27, 35), квартал № 89 (части выделов 3, 22)
Осуществление видов деятельности в сфере охотничьего хозяйства		квартал 81 (части выделов 23, 29), квартал № 82 (части выделов 14, 25), квартал № 88 (части выделов 16, 26, 27, 35), квартал № 89 (части выделов 3, 22) – если осуществление указанных видов деятельности не влечет за собой проведение рубок лесных насаждений или создание объектов охотничьей инфраструктуры
Ведение сельского хозяйства		квартал 81 (части выделов 23, 29), квартал № 82 (части выделов 14, 25), квартал № 88 (части выделов 16, 26, 27, 35), квартал № 89 (части выделов 3, 22) – сенокошение и пчеловодство, а также возведение изгородей в целях сенокошения и пчеловодства
Осуществление научно-исследовательской деятельности, образовательной деятельности		квартал 81 (части выделов 23, 29), квартал № 82 (части выделов 14, 25), квартал № 88 (части выделов 16, 26, 27, 35), квартал № 89 (части выделов 3, 22)
Осуществление рекреационной деятельности		квартал 81 (части выделов 23, 29), квартал № 82 (части выделов 14, 25), квартал № 88 (части выделов 16, 26, 27, 35), квартал № 89 (части выделов 3, 22)
Создание лесных плантаций и их эксплуатация		квартал 81 (части выделов 23, 29), квартал № 82 (части выделов 14, 25), квартал № 88 (части выделов 16, 26, 27, 35), квартал № 89 (части выделов 3, 22)
Выращивание лесных плодовых, ягодных, декоративных растений, лекарственных растений		квартал 81 (части выделов 23, 29), квартал № 82 (части выделов 14, 25), квартал № 88 (части выделов 16, 26, 27, 35), квартал № 89 (части выделов 3, 22)
Создание лесных питомников и их эксплуатация		квартал 81 (части выделов 23, 29), квартал № 82 (части выделов 14, 25), квартал № 88 (части выделов 16, 26, 27, 35), квартал № 89 (части выделов 3, 22)
Осуществление геологического изучения недр		квартал 81 (части выделов 23, 29), квартал № 82 (части выделов 14, 25), квартал № 88 (части выделов 16, 26, 27, 35), квартал № 89 (части выделов 3, 22)
Строительство и эксплуатация водохранилищ и иных искусственных водных объектов, создание и расширение морских и речных портов, строительство, реконструкция и эксплуатация гидротехнических сооружений		квартал 81 (части выделов 23, 29), квартал № 82 (части выделов 14, 25), квартал № 88 (части выделов 16, 26, 27, 35), квартал № 89 (части выделов 3, 22)
Строительство, реконструкция, эксплуатация линейных объектов		квартал 81 (части выделов 23, 29), квартал № 82 (части выделов 14, 25), квартал № 88 (части выделов 16, 26, 27, 35), квартал № 89 (части выделов 3, 22)
Осуществление религиозной деятельности		квартал 81 (части выделов 23, 29), квартал № 82 (части выделов 14, 25), квартал № 88 (части выделов 16, 26, 27, 35), квартал № 89 (части выделов 3, 22)
Иные виды		квартал 81 (части выделов 23, 29), квартал № 82 (части выделов 14, 25), квартал № 88 (части выделов 16, 26, 27, 35), квартал № 89 (части выделов 3, 22)
Изыскательские работы		квартал 81 (части выделов 23, 29), квартал № 82 (части выделов 14, 25), квартал № 88 (части выделов 16, 26, 27, 35), квартал № 89 (части выделов 3, 22)

Изм	Кол.уч	Лист	№ док	Подп.	Дата

2021/354/ДС138-ПМТ

Лист

29

Таблица 2.4.10 Виды разрешенного использования лесов на проектируемом лесном участке (стройка)

Виды разрешенного использования лесов	Наименование участкового лесничества	Перечень кварталов или их частей входящих лесничеств, хозяйств
Заготовка древесины	Романовское участковое лесничество	в местах проведения сплошных и выборочных рубок при строительстве, реконструкции и эксплуатации линейных объектов – квартал 81 (части выделов 24, 25), квартал № 82 (части выделов 3, 4, 6, 8,12, 15, 17, 19, 20, 21), квартал № 88 (части выделов 12, 16, 17, 18, 20, 22, 23, 29, 30, 31), квартал № 89 (части выделов 3, 4, 5, 6, 11)
Заготовка живицы		в местах проведения сплошных и выборочных рубок спелых и перестойных лесных насаждений в целях заготовки древесины – квартал № 88 (части выделов 17, 31)
Заготовка и сбор недревесных лесных ресурсов		квартал 81 (части выделов 24, 25, 29), квартал № 82 (части выделов 3, 4, 6, 8,12, 14, 15, 17, 19, 20, 21, 24, 25, 26, 28), квартал № 88 (части выделов 12, 16, 17, 18, 20, 22, 23, 27, 29, 30, 31, 35), квартал № 89 (части выделов 3, 4, 5, 6, 11, 21, 22), квартал № 114 (части выделов 7, 25)
Заготовка пищевых лесных ресурсов и сбор лекарственных растений		квартал 81 (части выделов 24, 25, 29), квартал № 82 (части выделов 3, 4, 6, 8,12, 14, 15, 17, 19, 20, 21, 24, 25, 26, 28), квартал № 88 (части выделов 12, 16, 17, 18, 20, 22, 23, 27, 29, 30, 31, 35), квартал № 89 (части выделов 3, 4, 5, 6, 11, 21, 22), квартал № 114 (части выделов 7, 25)
Осуществление видов деятельности в сфере охотничьего хозяйства		квартал 81 (части выделов 24, 25, 29), квартал № 82 (части выделов 3, 4, 6, 8,12, 14, 15, 17, 19, 20, 21, 24, 25, 26, 28), квартал № 88 (части выделов 12, 16, 17, 18, 20, 22, 23, 27, 29, 30, 31, 35), квартал № 89 (части выделов 3, 4, 5, 6, 11, 21, 22) – если осуществление указанных видов деятельности не влечет за собой проведение рубок лесных насаждений или создание объектов охотничьей инфраструктуры, квартал № 114 (части выделов 7, 25) – без ограничений
Ведение сельского хозяйства		квартал 81 (части выделов 24, 25, 29), квартал № 82 (части выделов 3, 4, 6, 8,12, 14, 15, 17, 19, 20, 21, 24, 25, 26, 28), квартал № 88 (части выделов 12, 16, 17, 18, 20, 22, 23, 27, 29, 30, 31, 35), квартал № 89 (части выделов 3, 4, 5, 6, 11, 21, 22) – сенокошение и пчеловодство, а также возведение изгородей в целях сенокошения и пчеловодства, квартал № 114 (части выделов 7, 25) – без ограничений
Осуществление научно-исследовательской деятельности, образовательной деятельности		квартал 81 (части выделов 24, 25, 29), квартал № 82 (части выделов 3, 4, 6, 8,12, 14, 15, 17, 19, 20, 21, 24, 25, 26, 28), квартал № 88 (части выделов 12, 16, 17, 18, 20, 22, 23, 27, 29, 30, 31, 35), квартал № 89 (части выделов 3, 4, 5, 6, 11, 21, 22), квартал № 114 (части выделов 7, 25)
Осуществление рекреационной деятельности		квартал 81 (части выделов 24, 25, 29), квартал № 82 (части выделов 3, 4, 6, 8,12, 14, 15, 17, 19, 20, 21, 24, 25, 26, 28), квартал № 88 (части выделов 12, 16, 17, 18, 20, 22, 23, 27, 29, 30, 31, 35), квартал № 89 (части выделов 3, 4, 5, 6, 11, 21, 22), квартал № 114 (части выделов 7, 25)
Создание лесных плантаций и их эксплуатация		квартал 81 (части выделов 24, 25, 29), квартал № 82 (части выделов 3, 4, 6, 8,12, 14, 15, 17, 19, 20, 21, 24, 25, 26, 28), квартал № 88 (части выделов 12, 16, 17, 18, 20, 22, 23, 27, 29, 30, 31, 35), квартал № 89 (части выделов 3, 4, 5, 6, 11, 21, 22), квартал № 114 (части выделов 7, 25)
Выращивание лесных плодовых, ягодных, декоративных растений, лекарственных растений		квартал 81 (части выделов 24, 25, 29), квартал № 82 (части выделов 3, 4, 6, 8,12, 14, 15, 17, 19, 20, 21, 24, 25, 26, 28), квартал № 88 (части выделов 12, 16, 17, 18, 20, 22, 23, 27, 29, 30, 31, 35), квартал № 89 (части выделов 3, 4, 5, 6, 11, 21, 22), квартал № 114 (части выделов 7, 25)
Создание лесных питомников и их эксплуатация	квартал 81 (части выделов 24, 25, 29), квартал № 82 (части выделов 3, 4, 6, 8,12, 14, 15, 17, 19, 20, 21, 24, 25, 26, 28), квартал № 88 (части выделов 12, 16, 17, 18, 20, 22, 23, 27, 29, 30, 31, 35), квартал № 89 (части выделов 3, 4, 5, 6, 11, 21, 22), квартал № 114 (части выделов 7, 25)	

Взам. инв. №

Подп. и дата

Инв. № подл.

Изм Кол.уч Лист № док Подп. Дата

2021/354/ДС138-ПМТ

Лист

30



Осуществление геологического изучения недр	квартал 81 (части выделов 24, 25, 29), квартал № 82 (части выделов 3, 4, 6, 8,12, 14, 15, 17, 19, 20, 21, 24, 25, 26, 28), квартал № 88 (части выделов 12, 16, 17, 18, 20, 22, 23, 27, 29, 30, 31, 35), квартал № 89 (части выделов 3, 4, 5, 6, 11, 21, 22), квартал № 114 (части выделов 7, 25)
Осуществление разведки и добычи полезных ископаемых	квартал № 114 (части выделов 7, 25)
Строительство и эксплуатация водохранилищ и иных искусственных водных объектов, создание и расширение морских и речных портов, строительство, реконструкция и эксплуатация гидротехнических сооружений	квартал 81 (части выделов 24, 25, 29), квартал № 82 (части выделов 3, 4, 6, 8,12, 14, 15, 17, 19, 20, 21, 24, 25, 26, 28), квартал № 88 (части выделов 12, 16, 17, 18, 20, 22, 23, 27, 29, 30, 31, 35), квартал № 89 (части выделов 3, 4, 5, 6, 11, 21, 22), квартал № 114 (части выделов 7, 25)
Строительство, реконструкция, эксплуатация линейных объектов	квартал 81 (части выделов 24, 25, 29), квартал № 82 (части выделов 3, 4, 6, 8,12, 14, 15, 17, 19, 20, 21, 24, 25, 26, 28), квартал № 88 (части выделов 12, 16, 17, 18, 20, 22, 23, 27, 29, 30, 31, 35), квартал № 89 (части выделов 3, 4, 5, 6, 11, 21, 22), квартал № 114 (части выделов 7, 25)
Создание и эксплуатация объектов лесоперерабатывающей инфраструктуры	квартал № 114 (части выделов 7, 25)
Осуществление религиозной деятельности	квартал 81 (части выделов 24, 25, 29), квартал № 82 (части выделов 3, 4, 6, 8,12, 14, 15, 17, 19, 20, 21, 24, 25, 26, 28), квартал № 88 (части выделов 12, 16, 17, 18, 20, 22, 23, 27, 29, 30, 31, 35), квартал № 89 (части выделов 3, 4, 5, 6, 11, 21, 22), квартал № 114 (части выделов 7, 25)
Иные виды	квартал 81 (части выделов 24, 25, 29), квартал № 82 (части выделов 3, 4, 6, 8,12, 14, 15, 17, 19, 20, 21, 24, 25, 26, 28), квартал № 88 (части выделов 12, 16, 17, 18, 20, 22, 23, 27, 29, 30, 31, 35), квартал № 89 (части выделов 3, 4, 5, 6, 11, 21, 22), квартал № 114 (части выделов 7, 25)
Изыскательские работы	квартал 81 (части выделов 24, 25, 29), квартал № 82 (части выделов 3, 4, 6, 8,12, 14, 15, 17, 19, 20, 21, 24, 25, 26, 28), квартал № 88 (части выделов 12, 16, 17, 18, 20, 22, 23, 27, 29, 30, 31, 35), квартал № 89 (части выделов 3, 4, 5, 6, 11, 21, 22), квартал № 114 (части выделов 7, 25)

### Сведения об ограничении использования лесов

С учетом целевого назначения и правового режима лесов, установленного лесным законодательством Российской Федерации, лесохозяйственным регламентом Березниковского лесничества ГКУ «Управление лесничествами Пермского края», Романовское участкового лесничества предусмотрены следующие ограничения в использовании лесов:

– Эксплуатационные, защитные леса – в соответствии с пунктом 5 статьи 29 Лесного кодекса запрещается заготовка древесины в объеме, превышающем расчетную лесосеку (допустимый объем изъятия древесины), а также с нарушением возрастов рубок

Изм.	Кол.уч	Лист	№ док	Подп.	Дата

2021/354/ДС138-ПМТ

Лист

31

Таблица 2.4.11 Ограничения по видам целевого назначения лесов

№ п/п	Целевое назначение лесов	Ограничения по использованию лесов
1	2	3
1	Защитные леса	<p>В соответствии с частью 6 статьи 111 Лесного кодекса Российской Федерации запрещается осуществление деятельности, несовместимой с их целевым назначением и полезными функциями.</p> <p>В соответствии с частью 4 статьи 29 Лесного кодекса запрещается заготовка древесины в объеме, превышающем расчетную лесосеку (допустимый объем изъятия древесины), а также с нарушением возрастов рубок.</p> <p>Запрещается проведение сплошных рубок лесных насаждений, за исключением случаев, когда выборочные рубки не обеспечивают замену лесных насаждений, утрачивающих свои средообразующие, водоохранные, санитарно-гигиенические, оздоровительные и иные полезные функции, на лесные насаждения, обеспечивающие сохранение целевого назначения защитных лесов и выполняемых ими полезных функций, и, за исключением случаев, определенных пунктом 6 статьи 21 Лесного кодекса Российской Федерации при строительстве, реконструкции и эксплуатации объектов, не связанных с созданием лесной инфраструктуры для: осуществления геологического изучения недр, разведки и добычи полезных ископаемых; использования водохранилищ и иных искусственных водных объектов, а также гидротехнических сооружений, морских портов, морских терминалов, речных портов, причалов; использования линий электропередачи, линий связи, дорог, трубопроводов и других линейных объектов, а также сооружений, являющихся неотъемлемой технологической частью указанных объектов; переработки древесины и иных лесных ресурсов; осуществления рекреационной деятельности; осуществления религиозной деятельности.</p> <p>Согласно статье 21 Лесного кодекса Российской Федерации создание лесоперерабатывающей инфраструктуры запрещается в защитных лесах.</p> <p>Запрещается изменение целевого назначения лесных участков, на которых расположены защитные леса, за исключением случаев, предусмотренных федеральными законами.</p>
в том числе:		
1.1	Леса, выполняющие функции защиты природных и иных объектов	Запрещается сбор и заготовка лесной подстилки.
в том числе:		
1.1.1	Леса, расположенные в зеленых зонах	<p>Запрещается:</p> <p>использование токсичных химических препаратов;</p> <p>2) осуществление видов деятельности в сфере охотничьего хозяйства, если осуществление указанных видов деятельности влечет за собой проведение рубок лесных насаждений или создание объектов;</p> <p>разведка и добыча полезных ископаемых;</p> <p>4) ведение сельского хозяйства, за исключением сенокосения и пчеловодства, а также возведение изгородей в целях сенокосения и пчеловодства;</p> <p>5) строительство и эксплуатация объектов капитального строительства, за исключением гидротехнических сооружений, линий связи, линий электропередачи, подземных трубопроводов;</p> <p>Изменение границ земель, на которых располагаются леса, которое может привести к уменьшению площади таких земель, не допускается.</p>
2	Эксплуатационные леса	В соответствии с частью 5 статьи 29 Лесного кодекса Российской Федерации запрещается заготовка древесины в объеме, превышающем расчетную лесосеку (допустимый объем изъятия древесины), а также с нарушением возрастов рубок.

Взам. инв. №

Подп. и дата

Инв. № подл.

Лист

2021/354/ДС138-ПМТ

32

Изм Кол.уч Лист № док Подп. Дата

**Сведения о наличии на проектируемом лесном участке особо защитных участков лесов, особо охраняемых природных территорий, зон с особыми условиями использования территорий**

Согласно данным государственного лесного реестра, на проектируемом лесном участке отсутствуют особо защитные участки леса (ОЗУ).

Особо охраняемые природные территории (ООПТ) и зоны с особыми условиями использования территорий отсутствуют.

**Сведения о наличии на проектируемом лесном участке ограничений по видам разрешённого использования лесов**

Строительство, реконструкция, эксплуатация линейных объектов: запрещается повреждение лесных насаждений, растительного покрова, почвы за пределами предоставленного участка; захламление прилегающих территорий; загрязнение площади химическими и радиоактивными веществами; проезд транспорта за пределами предоставленного участка.

Инв. № подл.	Подп. и дата	Взам. инв. №							Лист
Изм	Кол.уч	Лист	№ док	Подп.	Дата	2021/354/ДС138-ПМТ		33	