

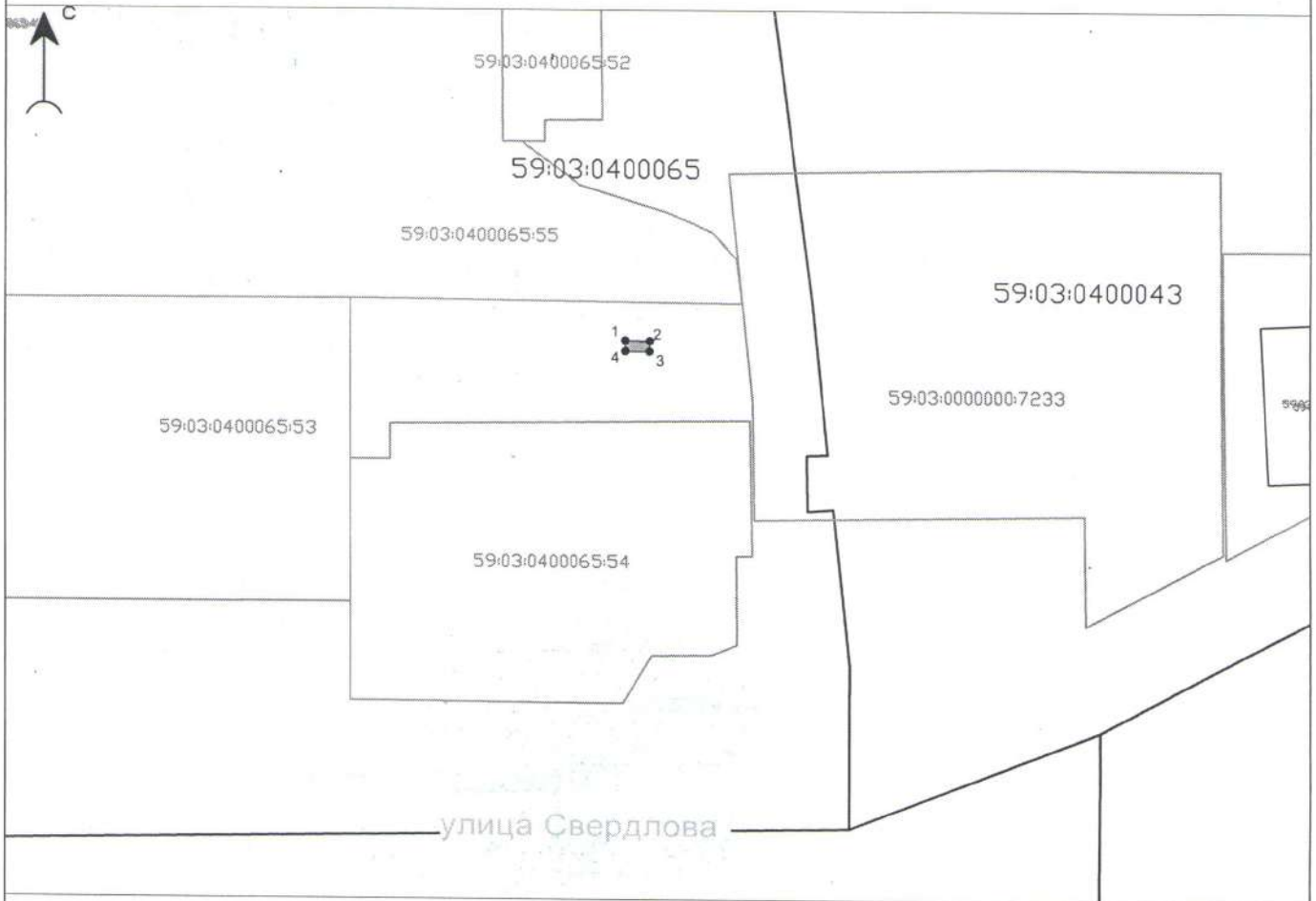
# Схема предполагаемых к использованию земель или части земельного участка

Объект: экостанция раздельного накопления отходов "ЗЕЛЕНый ГОРОД"

Местоположение: г.Березники, ул.Свердлова, 97




Площадь земель или части земельного участка, кв.м: 5

Категория земель: земли населенных пунктов;



Масштаб 1:1000

## Условные обозначения:

-  - границы предполагаемых к использованию земель
-  - границы земельных участков, учтенных в ЕГРН
-  - границы кадастровых кварталов
- 59:03:0400065:54 - кадастровый номер земельного участка
- 59:03:0400065 - обозначение кадастрового квартала
- 1 - характерная точка границы, сведения о которой позволяют однозначно определить ее местоположение на местности

Обозначение характерных точек границ	Координаты (МСК-59)	
	X	Y
1	674260,53	2267344,10
2	674260,48	2267347,60
3	674258,98	2267347,58
4	674259,03	2267344,08
1	674260,53	2267344,10

## Описание границ смежных землепользователей

от т.1 до т.1 - земли неразграниченной муниципальной собственности

Заявитель:  И.В.Беспалов

