

Схема предполагаемых к использованию земель или части земельного участка

Объект: экостанция раздельного накопления отходов "ЗЕЛЕНЬНЫЙ ГОРОД"

Местоположение: г.Березники, ул.Пятилетки, 136





Площадь земель или части земельного участка, кв.м: 5

Категория земель: земли населенных пунктов;



Масштаб 1:1000

Условные обозначения:

-  - границы предполагаемых к использованию земель
-  - границы земельных участков, учтенных в ЕГРН
-  - границы кадастровых кварталов
- 59:03:0400165:7 - кадастровый номер земельного участка
- 59:03:0400165 - обозначение кадастрового квартала
-  - характерная точка границы, сведения о которой позволяют однозначно определить ее местоположение на местности

| Обозначение характерных точек границ | Координаты (МСК-59) | |
|--------------------------------------|---------------------|------------|
| | X | Y |
| 1 | 671971,36 | 2267030,27 |
| 2 | 671968,54 | 2267028,19 |
| 3 | 671969,44 | 2267026,98 |
| 4 | 671972,25 | 2267029,06 |
| 1 | 671971,36 | 2267030,27 |

Описание границ смежных землепользователей

от т.1 до т.1 - земли неразграниченной муниципальной собственности

Заявитель:  И.В.Беспалов

