

Схема предполагаемых к использованию земель или части земельного участка

Объект: экостанция раздельного накопления отходов "ЗЕЛЕНый ГОРОД"

Местоположение: г.Березники, проспект Ленина, 61





Площадь земель или части земельного участка, кв.м: 5

Категория земель: земли населенных пунктов;



Масштаб 1:1000

Условные обозначения:

-  - границы предполагаемых к использованию земель
-  - границы земельных участков, учтенных в ЕГРН
-  - границы кадастровых кварталов
- 59:03:0400044:7 - кадастровый номер земельного участка
- 59:03:0400044 - обозначение кадастрового квартала
-  - характерная точка границы, сведения о которой позволяют однозначно определить ее местоположение на местности

| Обозначение характерных точек границ | Координаты (МСК-59) | |
|--------------------------------------|---------------------|------------|
| | X | Y |
| 1 | 674584,80 | 2263974,11 |
| 2 | 674583,57 | 2263977,39 |
| 3 | 674582,17 | 2263976,86 |
| 4 | 674583,39 | 2263973,58 |
| 1 | 674584,80 | 2263974,11 |

Описание границ смежных землепользователей

от т.1 до т.1 - земли неразграниченной муниципальной собственности

Заявитель:  И.В.Беспалов

