

# Схема предполагаемых к использованию земель или части земельного участка

Объект: "Строительство газопровода-ввода по ул. Суворова, 197-1, Березники г"

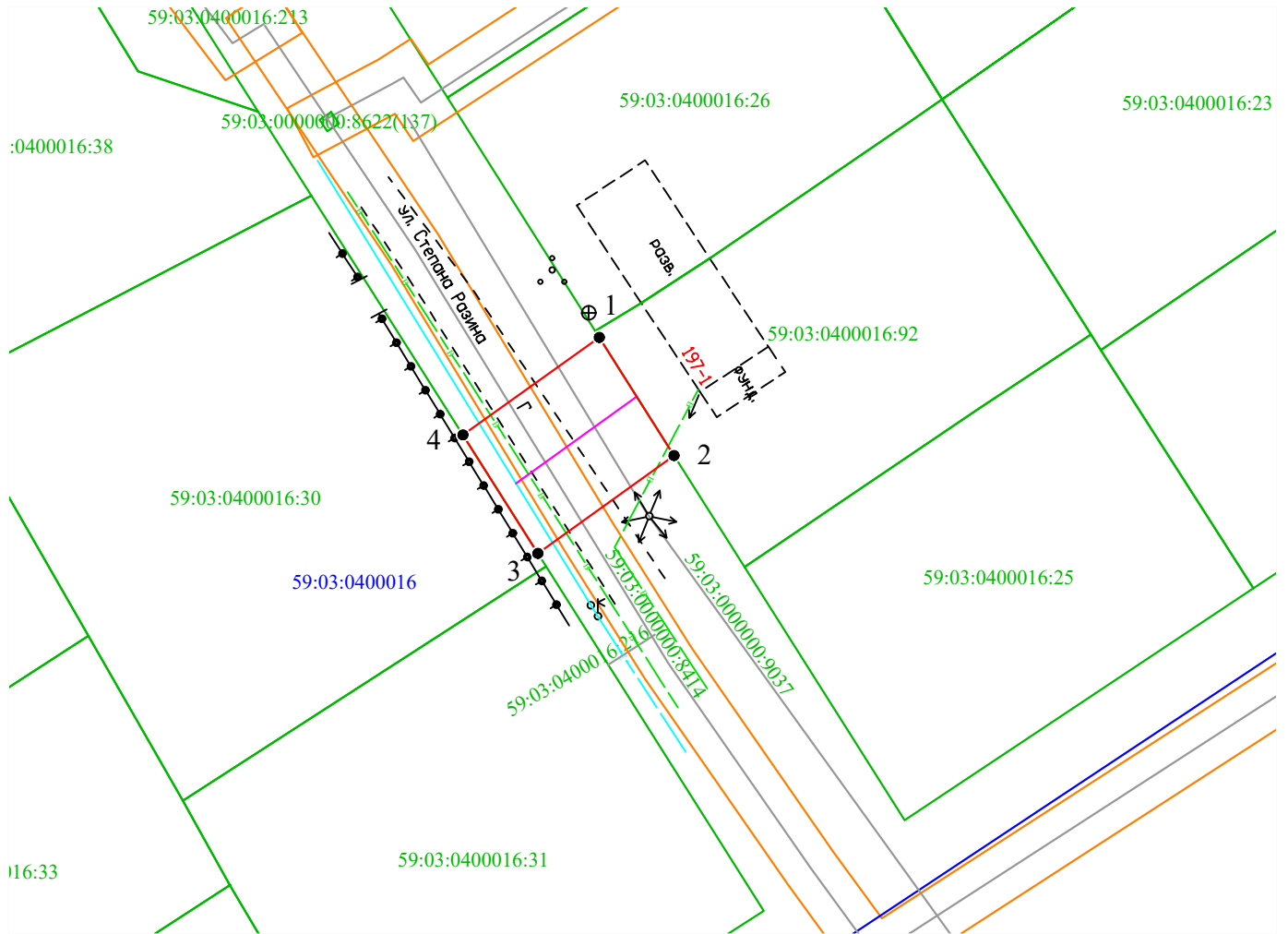
Местоположение: Пермский край, г.о. г. Березники, г. Березники

Площадь земель или части земельного участка, кв.м.: **120**

Категория земель: земли населённых пунктов









Вид разрешенного использования земельного участка: отсутствует

Обозначение характерных точек границ №	Координаты (МСК - 59)	
	X	Y
<b>ЗУ1 (1)</b>		
1	675683.39	2266787.58
2	675674.93	2266792.94
3	675667.92	2266783.18
4	675676.41	2266777.81
1	675683.39	2266787.58



Масштаб 1:500

### Условные обозначения:

-  - граница части земельного участка, занимаемой на период строительства
-  - граница земельного участка ранее учтенного в ЕГРН, устан-ая в соотв-ии с требованиями зем. законод-ва
-  - граница кадастрового квартала
-  - кадастровый номер квартала
-  - кадастровый номер земельного участка в КК
-  - проектируемый газопровод-ввод
-  - существующий газопровод
-  - граница зоны с особыми условиями использования территории учтенная в ЕГРН

### Описание границ смежных землепользователей:

от т.2 до т.3, от т.4 до т.1 - земли неразграниченной государственной (муниципальной) собственности;  
от т.1 до т.2 - 59:03:0400016:92,  
от т.3 до т.4 - 59:03:0400016:30.

Заявитель



Косачев О.В., по доверенности

(подпись, расшифровка подписи)

№ 1853 от 28.12.2022

МП

Верно

(для юридических лиц и ИП)

