

## Схема предполагаемых к использованию земель или части земельного участка

Объект: Газопровод давлением до 1,2 Мпа, для размещения которого не требуется разрешения на строительство

Местоположение: расположенных по адресу: Пермский край, г.о. город Березники, г. Березники, ул. Свердлова, к дому 14

Площадь земель или части земельного участка, кв.м.: 110

Категория земель: земли населенных пунктов

Вид разрешенного использования: -

Каталог координат, м

№ точки границы	X	Y
н1	672042.44	2265685.81
н2	672051.30	2265681.39
н3	672056.19	2265691.47
н4	672047.36	2265695.70
н1	672042.44	2265685.81

Описание границ смежных землепользователей:  
 От точки н1 до точки н2 - земельный участок с кадастровым номером 59:03:0400156:16  
 От точки н2 до точки н3 - земли общего пользования  
 От точки н3 до точки н4 - земельный участок с кадастровым номером 59:03:0400152:20  
 От точки н4 до точки н1 - земли общего пользования

**Условные обозначения:**




- границы и номер земельного участка, сведения о которых внесены в ЕГРН



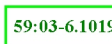
- границы и номер объекта капитального строительства, сведения о которых внесены в ЕГРН



- граница кадастрового квартала



- предполагаемый участок земель, на которых планируется размещение объекта



- зоны с особыми условиями использования территории, сведения о которых внесены в ЕГРН

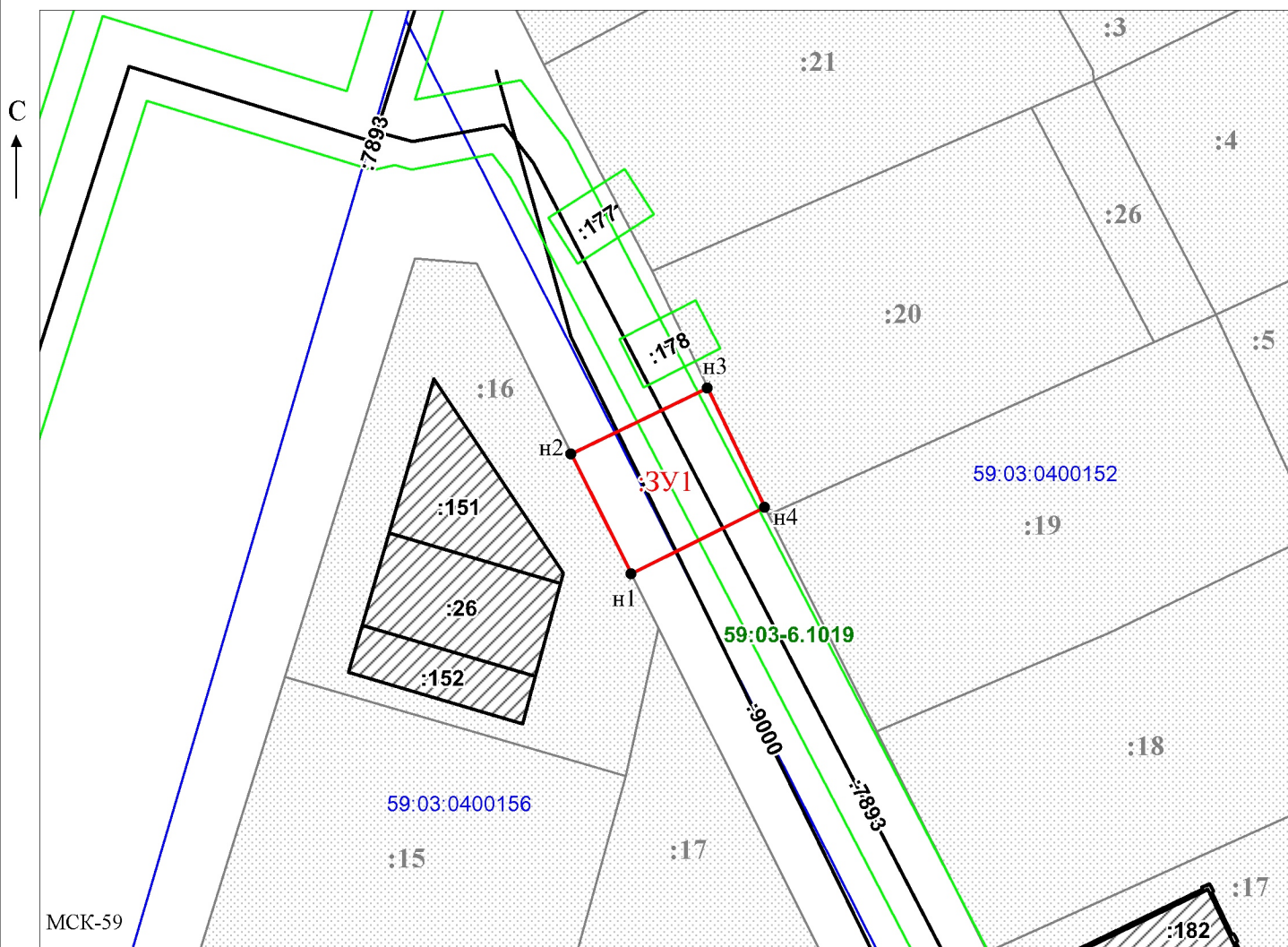
:3У1

- обозначение запрашиваемого земельного участка

● н1

- характерная точка границ земель или части земельного участка

59:03:0400156 - номер кадастрового квартала



Масштаб 1:500

Заявитель: \_\_\_\_\_

МП

(для юридических лиц

и индивидуальных предпринимателей)

/ Офишкина И.В.

(подпись, расшифровка подписи)