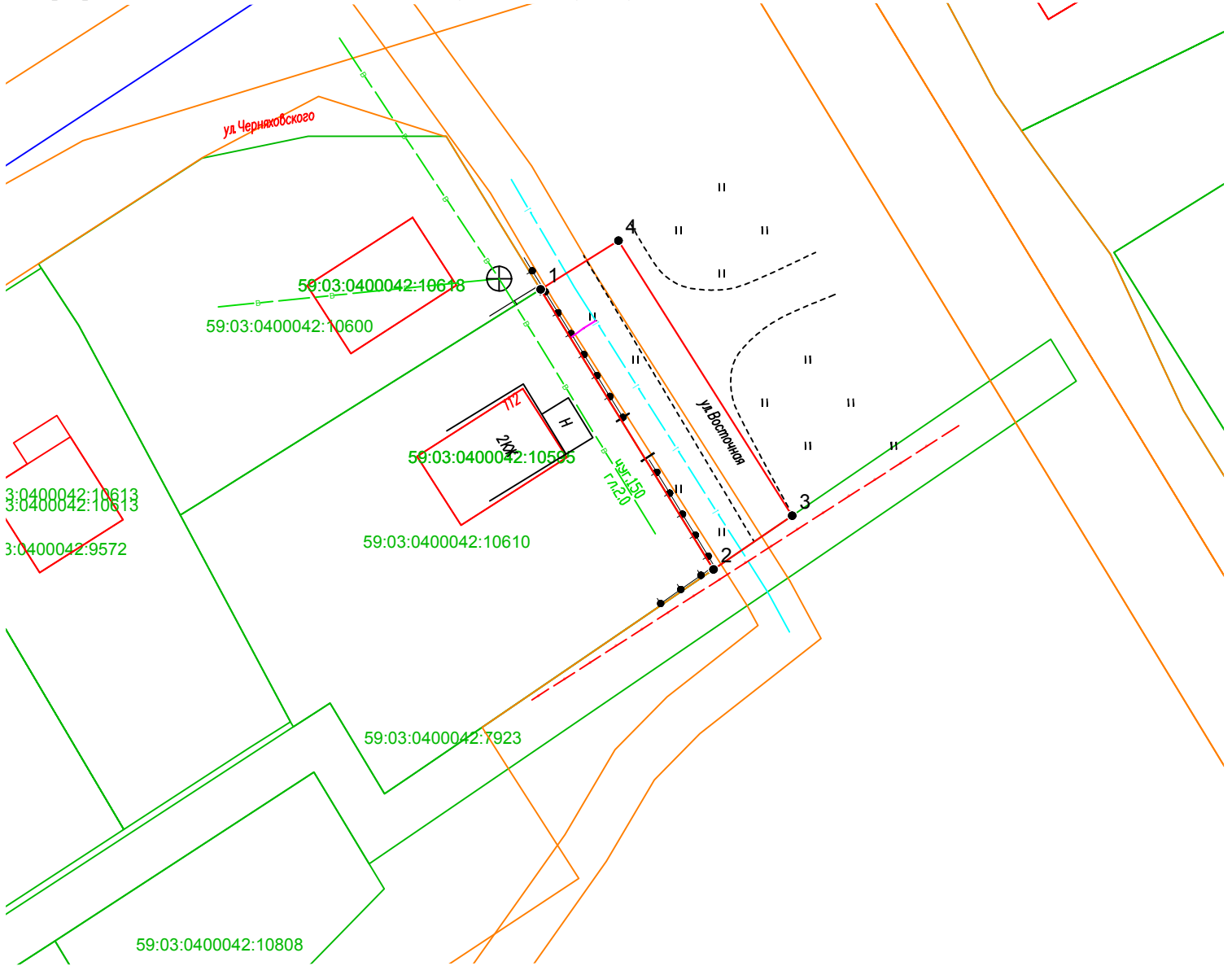


# Схема предполагаемых к использованию земель или части земельного участка

Объект: "Газопровод-ввод низкого давления г. Березники, ул. Чернышевского, 112"  
 Местоположение: Пермский край, г.о. город Березники, г. Березники  
 Площадь земель или части земельного участка, кв.м.: **202**  
 Категория земель: земли населённых пунктов  
 Вид разрешенного использования земельного участка: отсутствует











Масштаб 1:500

## Описание границ смежных землепользователей:


от т.2 до т.1 - земли  
 неразграниченной государственной  
 (муниципальной)  
 от т.1 до т.2 - 59:03:0400042:10610.

### Условные обозначения:

-  - граница предполагаемых к использованию земель или части земельного участка
-  - граница земельного участка ранее учтенного в ЕГРН
-  - граница кадастрового квартала
-  59:03:0400042 - кадастровый номер квартала
-  59:03:0400042:10610 - кадастровый номер земельного участка в кадастровом квартале
-  - граница объекта капитального строительства
-  - проектируемый газопровод
-  - существующий газопровод

Обозначение характерных точек границ	Координаты (МСК -59)	
	X	Y
№		
<b>ЗУ1</b>		
1	675541.00	2267192.99
2	675518.25	2267207.03
3	675522.62	2267213.43
4	675544.96	2267199.31
1	675541.00	2267192.99

Заявитель

  
 (подпись, расшифровка подписи)  
 МП  
 (для юридических лиц и ИП)

Косачев О.В., по доверенности  
 № 1853 от 28.12.2022

Верно