

Схема предполагаемых к использованию земель или части земельного участка

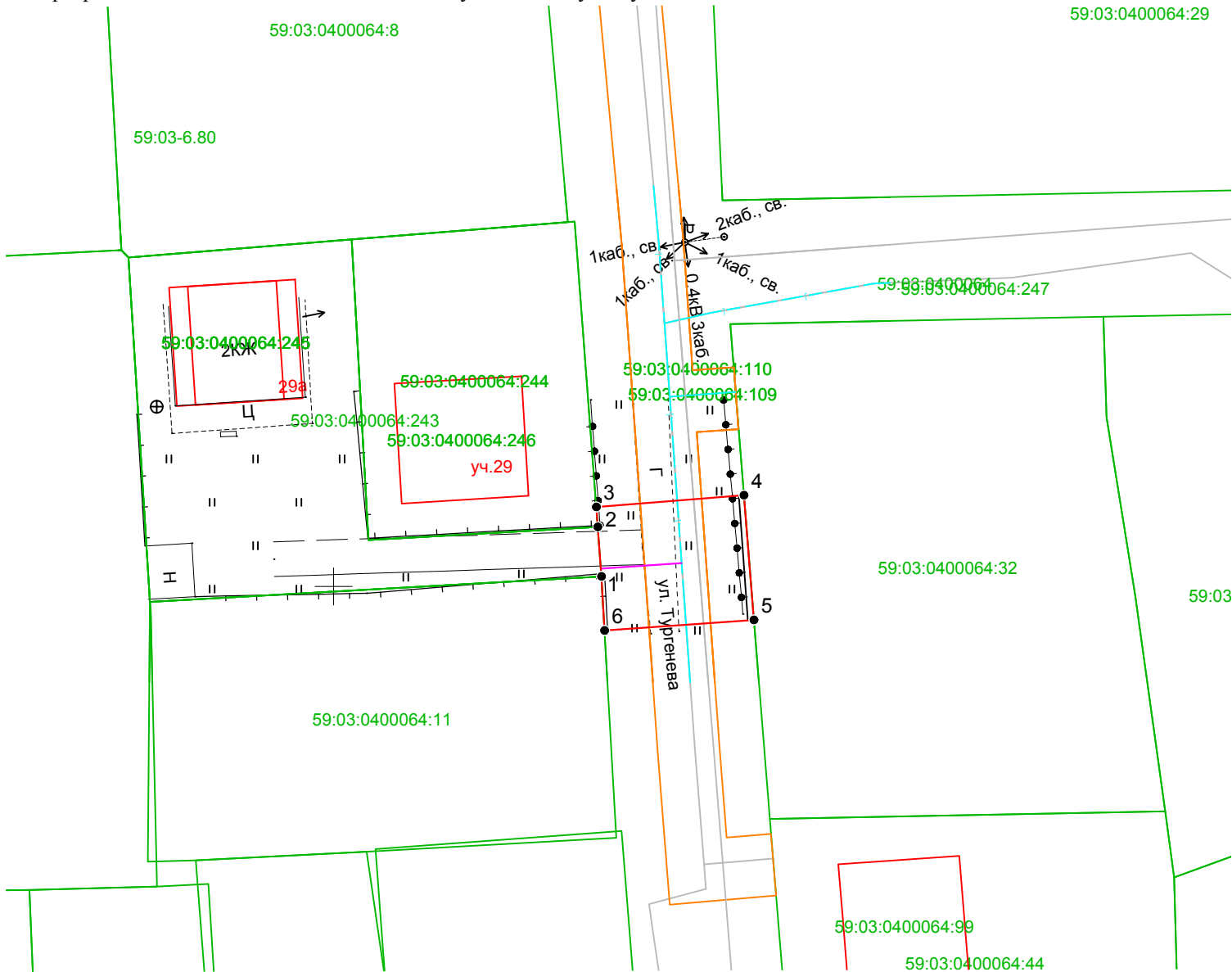
Объект: "Газопровод-ввод низкого давления г. Березники, ул. Тургенева, 29а"

Местоположение: Пермский край, г.о. город Березники, г. Березники

Площадь земель или части земельного участка, кв.м.: **121**

Категория земель: земли населённых пунктов

Вид разрешенного использования земельного участка: отсутствует



Масштаб 1:500

Описание границ смежных землепользователей:

от т.3 до т.4, от т.5 до т.6 - земли неразграниченной государственной (муниципальной)







от т.1 до т.2 - 59:03:0400064:243;

от т.2 до т.3 - 59:03:0400064:244;

от т.4 до т.5 - 59:03:0400064:32;


от т.6 до т.1 - 59:03:0400064:11.

Условные обозначения:

-  - граница предполагаемых к использованию земель или части земельного участка
-  - граница земельного участка ранее учтенного в ЕГРН
-  - граница кадастрового квартала
- 59:03:0400064 - кадастровый номер квартала
- 59:03:0400064:243 - кадастровый номер земельного участка в кадастровом квартале
-  - граница объекта капитального строительства
-  - проектируемый газопровод
-  - существующий газопровод

Обозначение характерных точек границ	Координаты (МСК -59)		Обозначение характерных точек границ	Координаты (МСК -59)	
	№			№	
	ЗУ1		4	674307.37	2266883.16
1	674300.82	2266871.65	5	674297.31	2266883.96
2	674304.81	2266871.35	6	674296.45	2266871.90
3	674306.42	2266871.23	1	674300.82	2266871.65

Заявитель


(подпись, расшифровка подписи)
МП
(для юридических лиц и ИП)

Косачев О.В., по доверенности
№ 1853 от 28.12.2022

Верно