

# Схема предполагаемых к использованию земель или части земельного участка

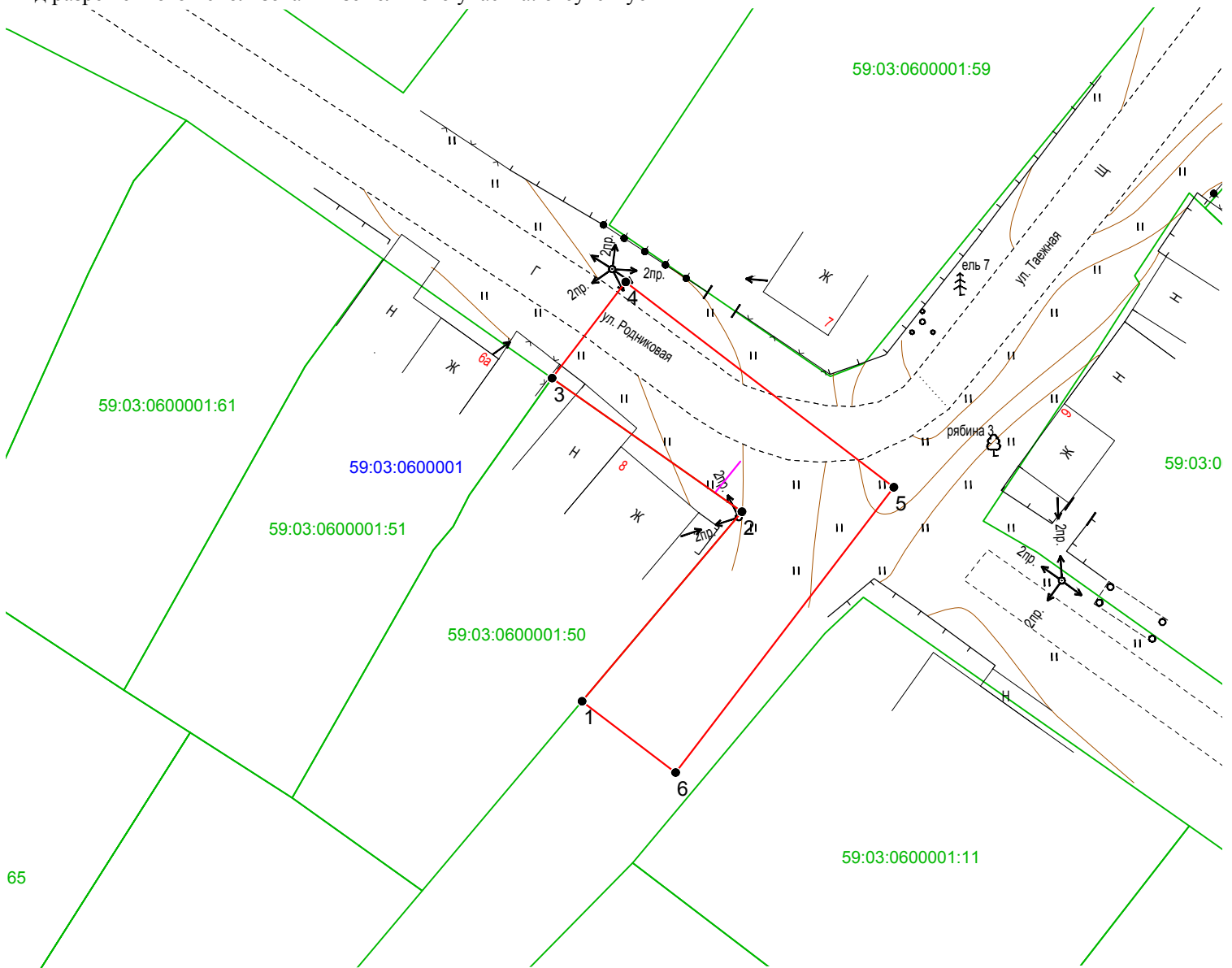
Объект: "Газопровод-ввод низкого давления г. Березники, ул. Родниковая, 8"

Местоположение: Пермский край, г.о. город Березники, г. Березники

Площадь земель или части земельного участка, кв.м.: **440**

Категория земель: земли населённых пунктов

Вид разрешенного использования земельного участка: отсутствует









Масштаб 1:500

## Описание границ смежных землепользователей:


от т.3 до т.1 - земли  
неразграниченной государственной  
(муниципальной)  
от т.1 до т.3 - 59:03:0600001:50.

### Условные обозначения:

-  - граница предполагаемых к использованию земель или части земельного участка
-  - граница земельного участка ранее учтенного в ЕГРН
-  - граница кадастрового квартала
- 59:03:0600001 - кадастровый номер квартала
- 59:03:0600001:50 - кадастровый номер земельного участка в кадастровом квартале
-  - граница объекта капитального строительства
-  - проектируемый газопровод
-  - существующий газопровод

Обозначение характерных точек границ	Координаты (МСК -59)	
	X	Y
№		
<b>ЗУ1</b>		
1	666750.19	2267333.77
2	666765.60	2267346.77
3	666776.47	2267331.33
4	666784.29	2267337.31
5	666767.59	2267359.13
6	666744.39	2267341.37
1	666750.19	2267333.77

Заявитель

  
(подпись, расшифровка подписи)  
МП  
(для юридических лиц и ИП)

Косачев О.В., по доверенности  
№ 1853 от 28.12.2022

Верно