

Схема предполагаемых к использованию земель или части земельного участка

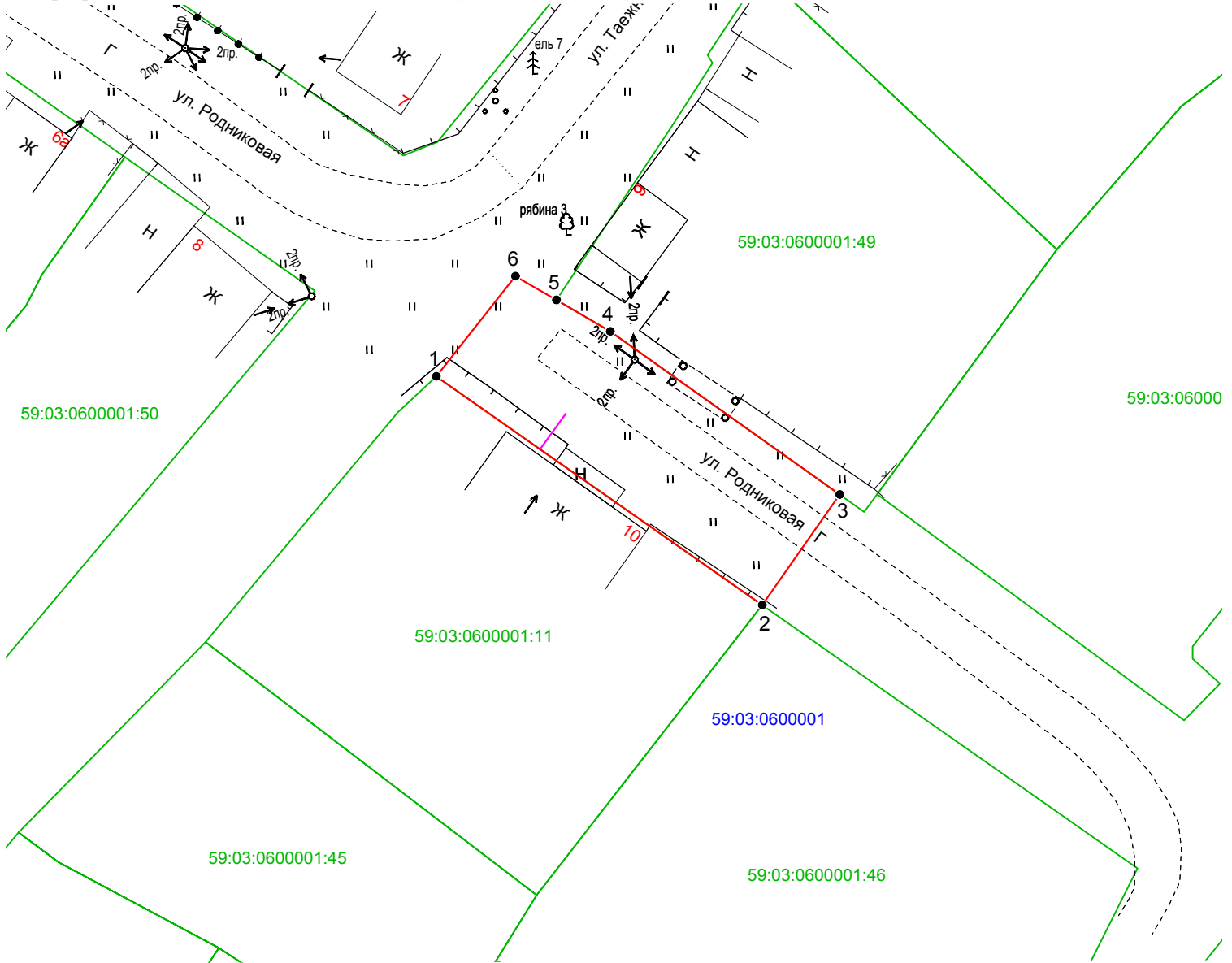
Объект: "Газопровод-ввод низкого давления г. Березники, ул. Родниковая, 10"

Местоположение: Пермский край, г.о. город Березники, г. Березники

Площадь земель или части земельного участка, кв.м.: **352**

Категория земель: земли населённых пунктов

Вид разрешенного использования земельного участка: отсутствует



Масштаб 1:500







Описание границ смежных землепользователей:

от т.2 до т.3, от т.5 до т.1 - земли неразграниченной государственной (муниципальной)

от т.1 до т.2 - 59:03:0600001:11;

от т.3 до т.5 - 59:03:0600001:49.

Условные обозначения:

-  - граница предполагаемых к использованию земель или части земельного участка
-  - граница земельного участка ранее учтенного в ЕГРН
-  - граница кадастрового квартала
- 59:03:0600001 - кадастровый номер квартала
- 59:03:0600001:11 - кадастровый номер земельного участка в кадастровом квартале
-  - граница объекта капитального строительства
-  - проектируемый газопровод
-  - существующий газопровод

Обозначение характерных точек границ	Координаты (МСК -59)	
	X	Y
№		
ЗУ1		
1	666758.64	2267356.66
2	666740.04	2267383.19
3	666749.03	2267389.49
4	666762.30	2267370.81
5	666764.85	2267366.43
6	666766.79	2267363.10
1	666758.64	2267356.66

Заявитель

(подпись, расшифровка подписи)

МП

(для юридических лиц и ИП)

Косачев О.В., по доверенности

№ 1853 от 28.12.2022

Верно