

# Схема предполагаемых к использованию земель или части земельного участка

Объект: "Газопровод-ввод низкого давления г. Березники, ул. Путьская, 7"

Местоположение: Пермский край, г.о. город Березники, г. Березники

Площадь земель или части земельного участка, кв.м.: **996**

Категория земель: земли населённых пунктов

Вид разрешенного использования земельного участка: отсутствует

:0600001:29



Масштаб 1:500

## Описание границ смежных землепользователей:

от т.3 до т.4, от т.6 до т.7, от т.9 до т.1 -  
земли неразграниченной государственной  
(муниципальной)







от т.1 до т.3 - 59:03:0600001:26;

от т.4 до т.5 - 59:03:0600001:1167;

от т.5 до т.6 - 59:03:0600001:1166;

от т.7 до т.9 - 59:03:0600001:999.

Условные обозначения:

-  - граница предполагаемых к использованию земель или части земельного участка
-  - граница земельного участка ранее учтенного в ЕГРН
-  - граница кадастрового квартала
- 59:03:0600001 - кадастровый номер квартала
- 59:03:0600001:26 - кадастровый номер земельного участка в кадастровом квартале
-  - граница объекта капитального строительства
-  - проектируемый газопровод
-  - существующий газопровод

Обозначение характерных точек границ	Координаты (МСК -59)		Обозначение характерных точек границ	Координаты (МСК -59)	
	X	Y		X	Y
№					№
ЗУ1					
1	666622.89	2267230.81	6	666605.39	2267258.35
2	666611.67	2267248.42	7	666591.20	2267250.17
3	666647.39	2267270.69	8	666599.81	2267236.68
4	666641.92	2267279.45	9	666608.71	2267222.74
5	666620.90	2267267.29	1	666622.89	2267230.81

Заявитель

(подпись, расшифровка подписи)

МП

(для юридических лиц и ИП)

Косачев О.В., по доверенности

№ 1853 от 28.12.2022

Верно