

Схема предполагаемых к использованию земель или части земельного участка

Объект: Газопровод давлением до 1,2 Мпа. для размещения которого не требуется разрешения на строительство

Местоположение: расположенных по адресу: Пермский край,
г. Березники, ул. Пушкина, к дому 4

Площадь земель или части земельного участка, кв.м.: 113

Категория земель: земли населенных пунктов

Вид разрешенного использования: -

Описание границ смежных землепользователей:

От точки н1 до точки н2 - земельный участок с кадастровым номером 59:03:0400152:3

От точки н2 до точки н3 - земельный участок с кадастровым номером 59:03:0400152:2

От точки н3 до точки н1 - земли общего пользования

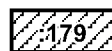
Каталог координат, м

№ точки границы	X	Y
н1	672110.92	2265743.70
н2	672112.30	2265743.03
н3	672120.04	2265739.26
н4	672124.98	2265749.21
н5	672115.84	2265753.75
н1	672110.92	2265743.70

Условные обозначения:




- границы и номер земельного участка, сведения о которых внесены в ЕГРН



- границы и номер объекта капитального строительства, сведения о которых внесены в ЕГРН



- граница кадастрового квартала



- предполагаемый участок земель, на которых планируется размещение объекта



- зоны с особыми условиями использования территории, сведения о которых внесены в ЕГРН

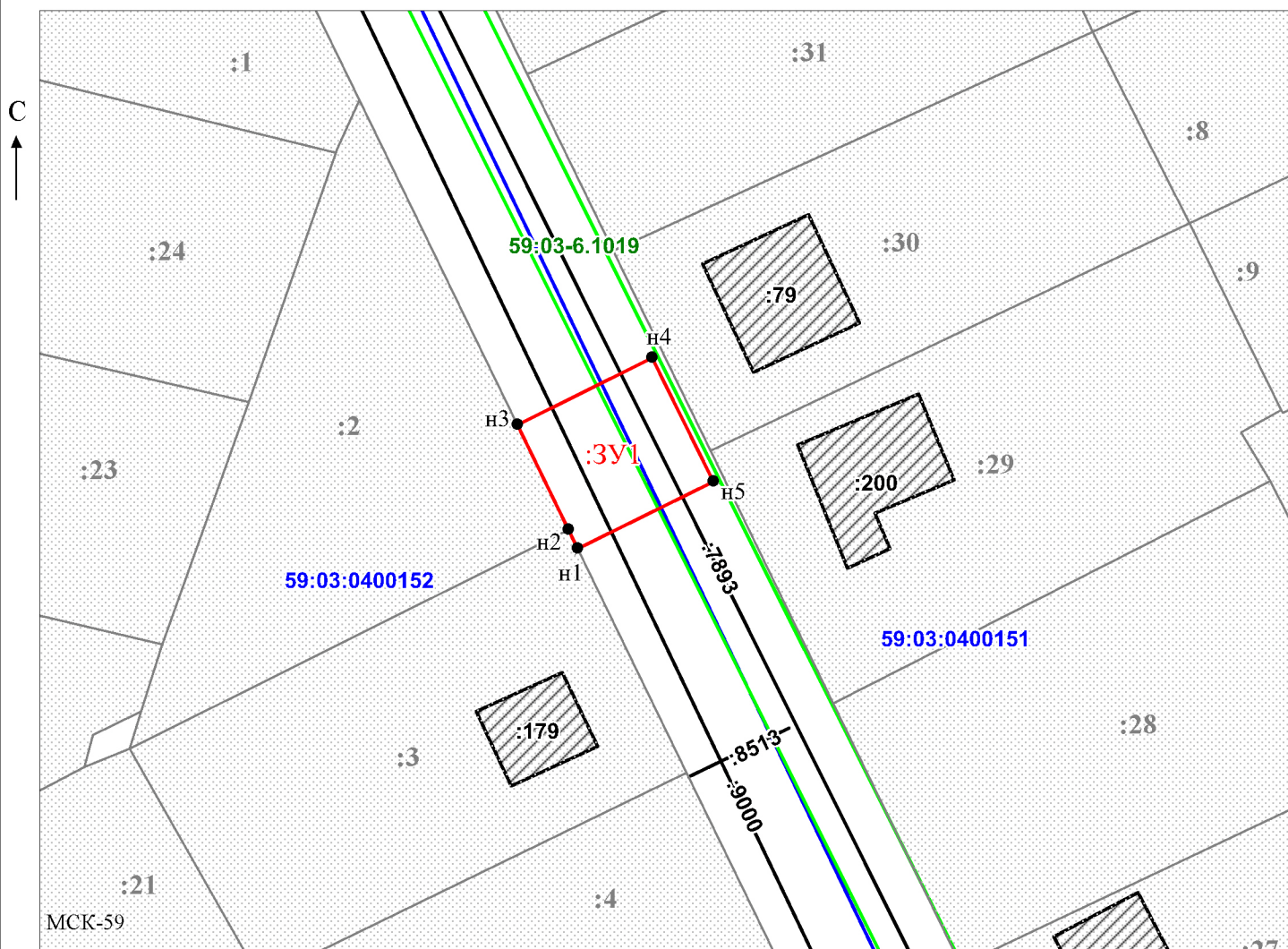


- обозначение запрашиваемого земельного участка



- характерная точка границ земель или части земельного участка

59:03:0400152 - номер кадастрового квартала



Масштаб 1:500

/ Горбунова А.П.

Заявитель: _____

МП

(подпись, расшифровка подписи)

(для юридических лиц
и индивидуальных предпринимателей)