

# Схема предполагаемых к использованию земель или части земельного участка

Объект: Газопровод давлением до 1,2 Мпа, для размещения которого не требуется разрешения на строительство

Местоположение: расположенных по адресу: Пермский край,  
г. Березники, ул. Первомайская, к дому 6

Каталог координат, м

Площадь земель или части земельного участка, кв.м.: 616

Категория земель: земли населенных пунктов

Вид разрешенного использования: -

Описание границ смежных землепользователей:

От точки н1 до точки н2 - земельный участок с кадастровым номером 59:03:0400059:37

От точки н2 до точки н5 - земли общего пользования

От точки н5 до точки н7 - земельный участок с кадастровым номером 59:03:0400058:32

От точки н7 до точки н8 - земельный участок с кадастровым номером 59:03:0400058:31

От точки н8 до точки н10 - земельный участок с кадастровым номером 59:03:0400058:30









От точки н10 до точки н16 - земли общего пользования

От точки н16 до точки н18 - земельный участок с кадастровым номером 59:03:0400059:38

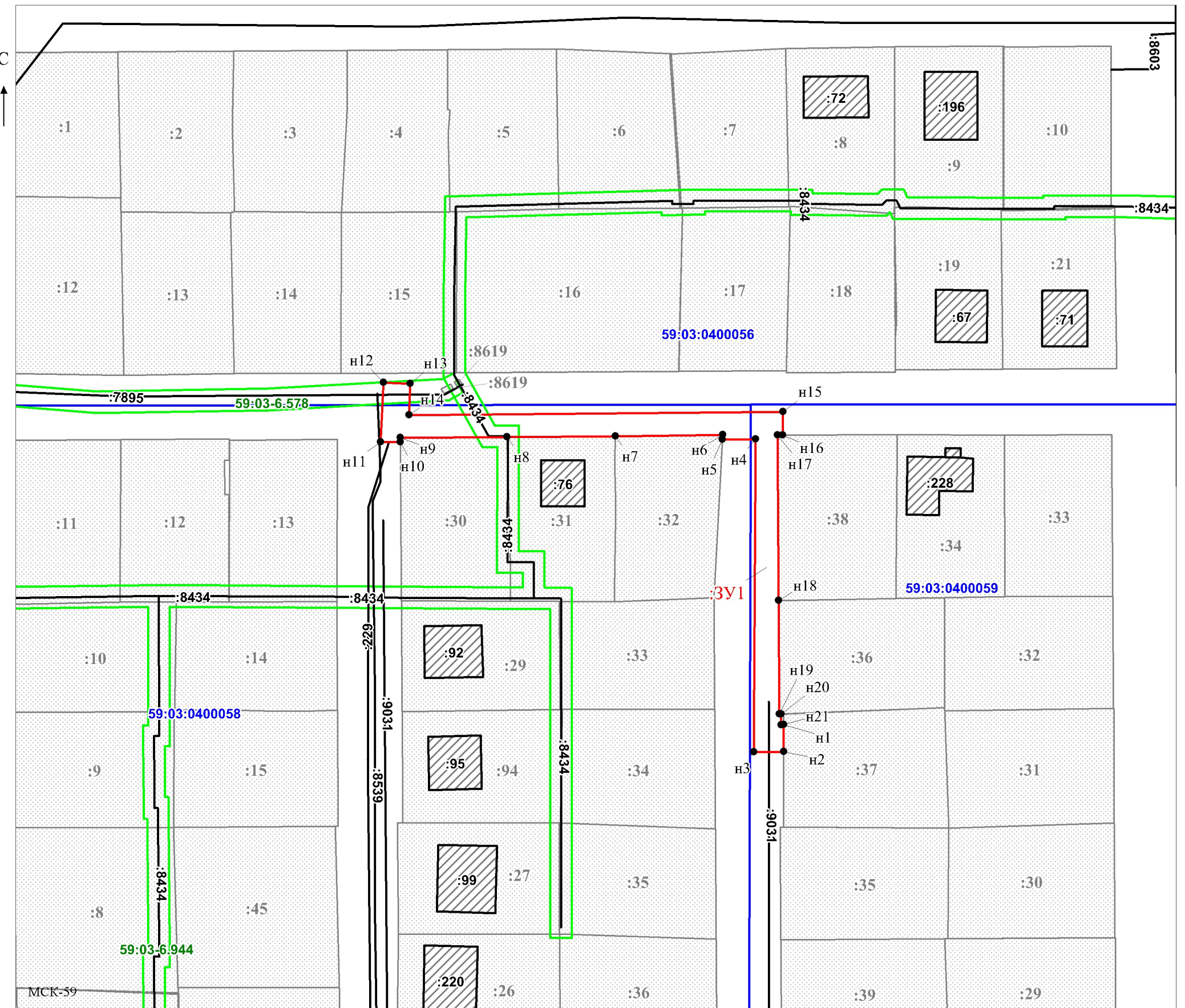
От точки н18 до точки н20 - земельный участок с кадастровым номером 59:03:0400059:36

От точки н20 до точки н1 - земли общего пользования

## Условные обозначения:

-  - границы и номер земельного участка, сведения о которых внесены в ЕГРН
-  - границы и номер объекта капитального строительства, сведения о которых внесены в ЕГРН
-  - граница кадастрового квартала
-  - предполагаемый участок земель, на которых планируется размещение объекта
-  - зоны с особыми условиями использования территории, сведения о которых внесены в ЕГРН
-  - обозначение запрашиваемого земельного участка
-  - характерная точка границ земель или части земельного участка
-  - номер кадастрового квартала

№ точки границы	X	Y
н1	674664.83	2266719.09
н2	674659.82	2266719.08
н3	674659.79	2266713.53
н4	674717.83	2266713.88
н5	674717.78	2266707.68
н6	674718.63	2266707.73
н7	674718.35	2266687.86
н8	674718.22	2266667.71
н9	674718.08	2266647.92
н10	674717.31	2266647.93
н11	674717.28	2266644.31
н12	674728.33	2266644.79
н13	674728.11	2266649.79
н14	674722.32	2266649.53
н15	674722.87	2266718.90
н16	674718.57	2266718.88
н17	674718.56	2266717.92
н18	674687.86	2266718.12
н19	674666.83	2266718.26
н20	674666.84	2266718.58
н21	674664.81	2266718.57
н1	674664.83	2266719.09



Масштаб 1:800

Заявитель: \_\_\_\_\_ / Горбунова А.П.  
МП (подпись, расшифровка подписи)

(для юридических лиц  
и индивидуальных предпринимателей)