

# Схема предполагаемых к использованию земель или части земельного участка

Объект: Газопровод давлением до 1,2 Мпа, для размещения которого не требуется разрешения на строительство

Местоположение: расположенных по адресу: Пермский край,  
г.о. город Березники, г. Березники, ул. Малая Зырянка, к дому 13

Каталог координат, м

Площадь земель или части земельного участка, кв.м.: 459

Категория земель: земли населенных пунктов

Вид разрешенного использования: -









Описание границ смежных землепользователей:

От точки н1 до точки н2 - земельный участок

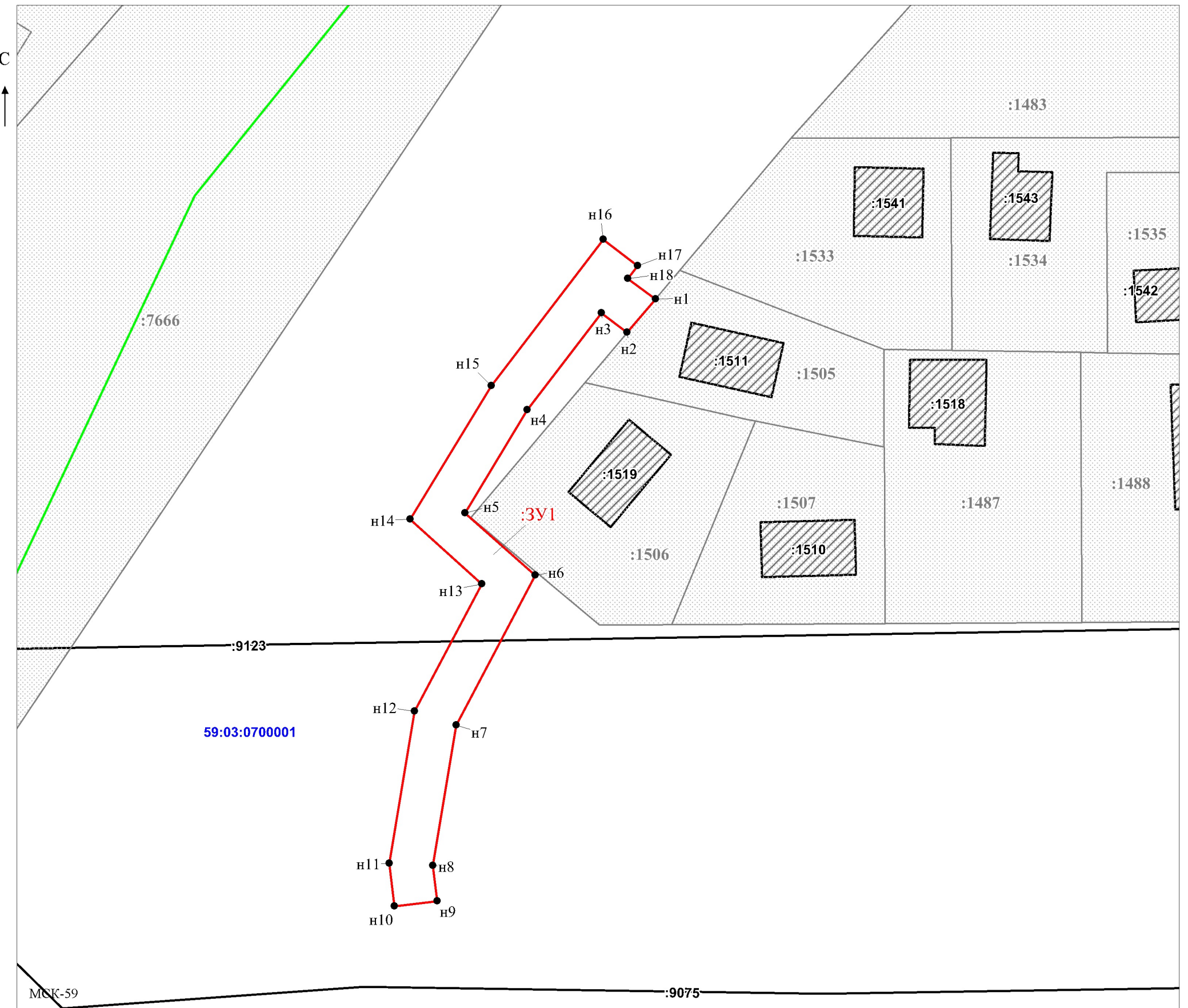
с кадастровым номером 59:03:0700001:1505

От точки н2 до точки н1 - земли общего пользования

### Условные обозначения:

-  - границы и номер земельного участка, сведения о которых внесены в ЕГРН
-  - границы и номер объекта капитального строительства, сведения о которых внесены в ЕГРН
-  - граница кадастрового квартала
-  - предполагаемый участок земель, на которых планируется размещение объекта
-  - зоны с особыми условиями использования территории, сведения о которых внесены в ЕГРН
-  - обозначение запрашиваемого земельного участка
-  - характерная точка границ земель или части земельного участка
-  - номер кадастрового квартала

№ точки границы	X	Y
н1	669897.91	2268347.21
н2	669894.04	2268343.94
н3	669896.32	2268340.97
н4	669885.07	2268332.35
н5	669873.12	2268325.18
н6	669865.94	2268333.28
н7	669848.59	2268324.14
н8	669832.33	2268321.43
н9	669828.23	2268321.94
н10	669827.61	2268316.98
н11	669832.57	2268316.39
н12	669850.21	2268319.34
н13	669864.94	2268327.10
н14	669872.42	2268318.80
н15	669887.89	2268328.21
н16	669904.81	2268341.19
н17	669901.77	2268345.15
н18	669900.28	2268344.01
н1	669897.91	2268347.21



Масштаб 1:500

Заявитель: \_\_\_\_\_ / Горбунова А.П.  
 МП (подпись, расшифровка подписи)  
 (для юридических лиц  
 и индивидуальных предпринимателей)