

Схема предполагаемых к использованию земель или части земельного участка

Объект: Газопровод давлением до 1,2 Мпа, для размещения которого не требуется разрешения на строительство

Местоположение: расположенных по адресу: Пермский край,
г. Березники, ул. Ломоносова, к дому 187

Каталог координат, м








Площадь земель или части земельного участка, кв.м.: 515

Категория земель: земли населенных пунктов

Вид разрешенного использования: -

Описание границ смежных землепользователей:

- От точки н1 до точки н3 - земельный участок с кадастровым номером 59:03:0400057:13
- От точки н3 до точки н4 - земли общего пользования
- От точки н4 до точки н6 - земельный участок с кадастровым номером 59:03:0400057:12
- От точки н6 до точки н8 - земельный участок с кадастровым номером 59:03:0400057:11
- От точки н8 до точки н9 - земельный участок с кадастровым номером 59:03:0400057:10
- От точки н9 до точки н11 - земельный участок с кадастровым номером 59:03:0400057:9
- От точки н11 до точки н1 - земли общего пользования

- Условные обозначения:**
-  :9 - границы и номер земельного участка, сведения о которых внесены в ЕГРН
 -  :170 - границы и номер объекта капитального строительства, сведения о которых внесены в ЕГРН
 -  - граница кадастрового квартала
 -  - предполагаемый участок земель, на которых планируется размещение объекта
 -  59:03-6.429 - зоны с особыми условиями использования территории, сведения о которых внесены в ЕГРН
 -  :ЗУ1 - обозначение запрашиваемого земельного участка
 -  н1 - характерная точка границ земель или части земельного участка
 - 59:03:0400057 - номер кадастрового квартала

№ точки границы	X	Y
н1	674791.19	2267272.42
н2	674791.81	2267272.41
н3	674792.07	2267252.87
н4	674792.61	2267252.78
н5	674792.57	2267232.99
н6	674792.20	2267232.99
н7	674792.22	2267213.87
н8	674791.90	2267213.88
н9	674791.73	2267192.28
н10	674792.45	2267192.27
н11	674792.43	2267182.13
н12	674797.29	2267182.16
н13	674797.02	2267283.29
н14	674791.15	2267283.31
н1	674791.19	2267272.42



Масштаб 1:700

Заявитель: _____ / Горбунова А.П.
 МП _____ (подпись, расшифровка подписи)
 (для юридических лиц
 и индивидуальных предпринимателей)