

# Схема предполагаемых к использованию земель или части земельного участка

Объект: Газопровод давлением до 1,2 Мпа, для размещения которого не требуется разрешения на строительство

Местоположение: расположенных по адресу: Пермский край,  
г. Березники, ул. Ломоносова, к дому 177

Каталог координат, м

№ точки границы	X	Y
н1	674792.06	2267041.25
н2	674792.04	2267032.79
н3	674792.03	2267032.79
н4	674791.98	2267013.65
н5	674791.03	2267013.65
н6	674791.02	2267012.72
н7	674770.59	2267012.63
н8	674770.61	2267007.63
н9	674795.96	2267007.74
н10	674796.41	2267041.24
н1	674792.06	2267041.25

Площадь земель или части земельного участка, кв.м.: 248

Категория земель: земли населенных пунктов

Вид разрешенного использования: -

Описание границ смежных землепользователей:

От точки н1 до точки н3 - земельный участок








с кадастровым номером 59:03:0400057:2

От точки н3 до точки н5 - земельный участок

с кадастровым номером 59:03:0400057:1

От точки н5 до точки н1 - земли общего пользования

### Условные обозначения:

-  :2 - границы и номер земельного участка, сведения о которых внесены в ЕГРН
-  :200 - границы и номер объекта капитального строительства, сведения о которых внесены в ЕГРН
-  - граница кадастрового квартала
-  - предполагаемый участок земель, на которых планируется размещение объекта
-  59:03-6.664 - зоны с особыми условиями использования территории, сведения о которых внесены в ЕГРН
-  :3У1 - обозначение запрашиваемого земельного участка
-  н1 - характерная точка границ земель или части земельного участка
- 59:03:0400057 - номер кадастрового квартала



Масштаб 1:500

Заявитель: \_\_\_\_\_ / Горбунова А.П.  
 МП (подпись, расшифровка подписи)  
 (для юридических лиц и индивидуальных предпринимателей)