



### Схема предполагаемых к использованию земель или части земельного участка

Объект: Размещение электрических сетей, для которых не требуется разрешение на строительство.

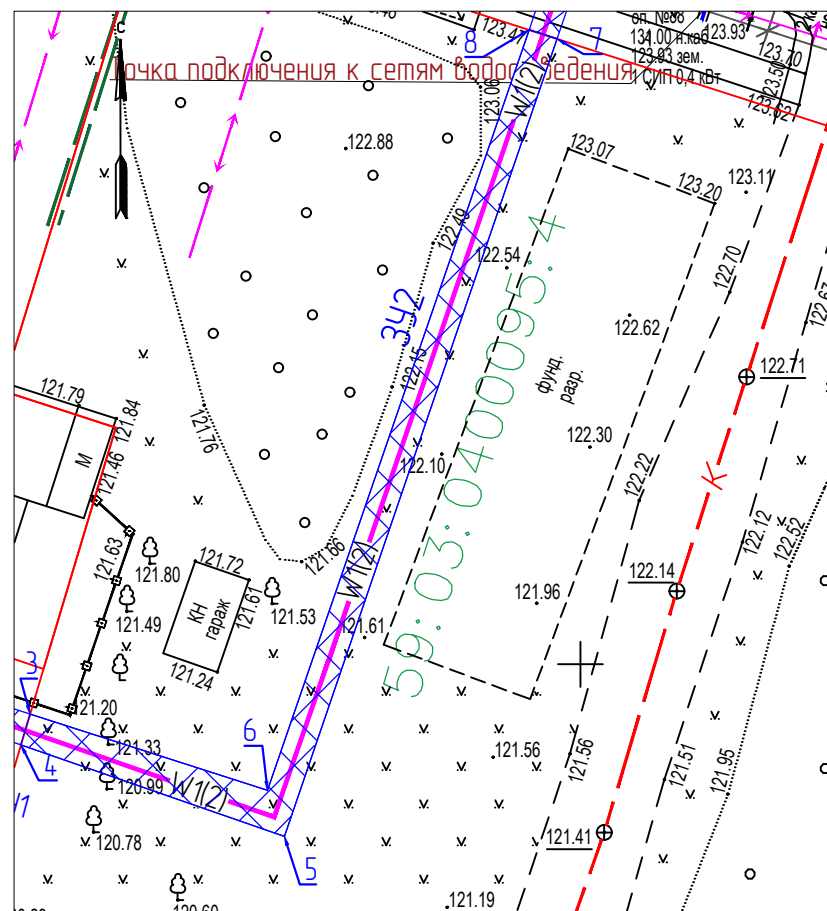
Местоположение земельного участка: г. Березники, ул.Челюскинцев в кадастровом квартале 59:03:04:00095.

Площадь земель или части земельного участка: 151,05 м<sup>2</sup>.

Категория земель: неразграниченные земли.

Вид разрешенного использования: Размещение электрических сетей, для которых не требуется разрешение на строительство.


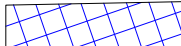
\*Постановление правительства РФ от 3 декабря 2014 г №1300 "Об утверждении перечня видов объектов, размещение которых может осуществляться на землях или земельных участках, находящихся в государственной или муниципальной собственности, без предоставления земельных участков или установления сервитутов, см.п.3.4



Ведомость координат образуемого земельного участка :342

№ п/п	X	Y
3	673046.69	2263713.41
4	673044.64	2263712.80
5	673038.55	2263730.33
6	673041.62	2263729.19
7	673091.56	2263748.44
8	673092.15	2263746.59

### Условные обозначения и изображения:

-  -границы земельных участков
-  -образуемый земельный участок
- 59:03:0400095:12 -кадастровый номер земельного участка
- 342 -номер образуемого земельного участка
- 10 -номер точки границы образуемого земельного участка

### Описание границ смежных землепользований:

3-4, образуемый земельный участок под электрическую сеть :341.

6-5 5-7, 8-6, 4-5, земли населенных пунктов (занимаемый жилым домом) по адресу: Пермский край, г. Березники с кадастровым номером 59:03:04:00095:4.

7-8 неразграниченные земли по адресу: Пермский край, г.Березники, ул.Челюскинцев, в кадастровом квартале 59:03:04:000095.

### Схема предполагаемых к использованию земель или части земельного участка

Объект: Размещение электрических сетей, для которых не требуется разрешение на строительство.

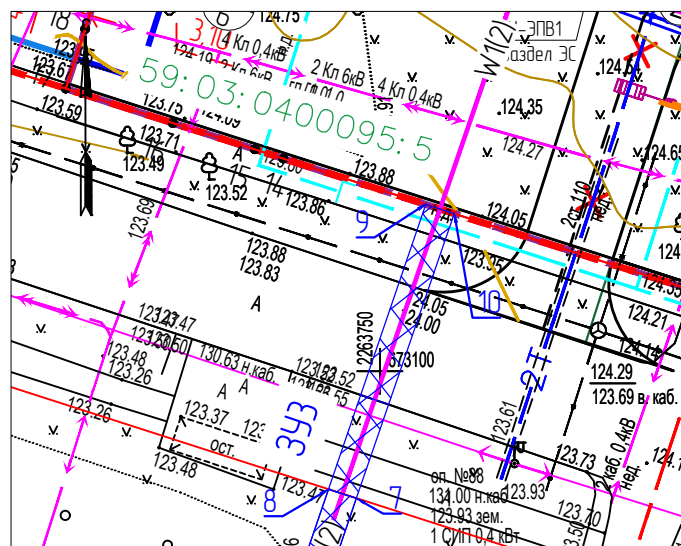
Местоположение земельного участка: г. Березники, ул. Челюскинцев в кадастровом квартале 59:03:04:00095.

Площадь земель или части земельного участка: 39,43 м<sup>2</sup>.


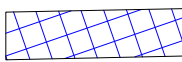
Категория земель: неразграниченные земли.

Вид разрешенного использования: Размещение электрических сетей, для которых не требуется разрешение на строительство.

\*Постановление правительства РФ от 3 декабря 2014 г. №1300 "Об утверждении перечня видов объектов, размещение которых может осуществляться на землях или земельных участках, находящихся в государственной или муниципальной собственности, без предоставления земельных участков или установления сервитутов, см.п.3.4



### Условные обозначения и изображения:

-  -границы земельных участков
-  -образуемый земельный участок
- 59:03:0400095:12 -кадастровый номер земельного участка
- 393 -номер образуемого земельного участка
- 10 -номер точки границы образуемого земельного участка

Ведомость координат образуемого земельного участка :393

№ п/п	X	Y
7	673091.56	2263748.44
8	673092.15	2263746.59
9	673111.08	2263753.05
10	673110.47	2263754.95

### Описание границ смежных землепользований:

7-8, образуемый земельный участок под электрическую сеть :392.

7-9, 10-7, неразграниченные земли по адресу: Пермский край, г.Березники, ул.Челюскинцев, в кадастровом квартале 59:03:04:00095.

9-10 земельный участок 59:03:04:00095:5, отведенный под строительство ФОКа, находящийся по адресу: Пермский край, г. Березники, ул.Челюскинцев,3.