

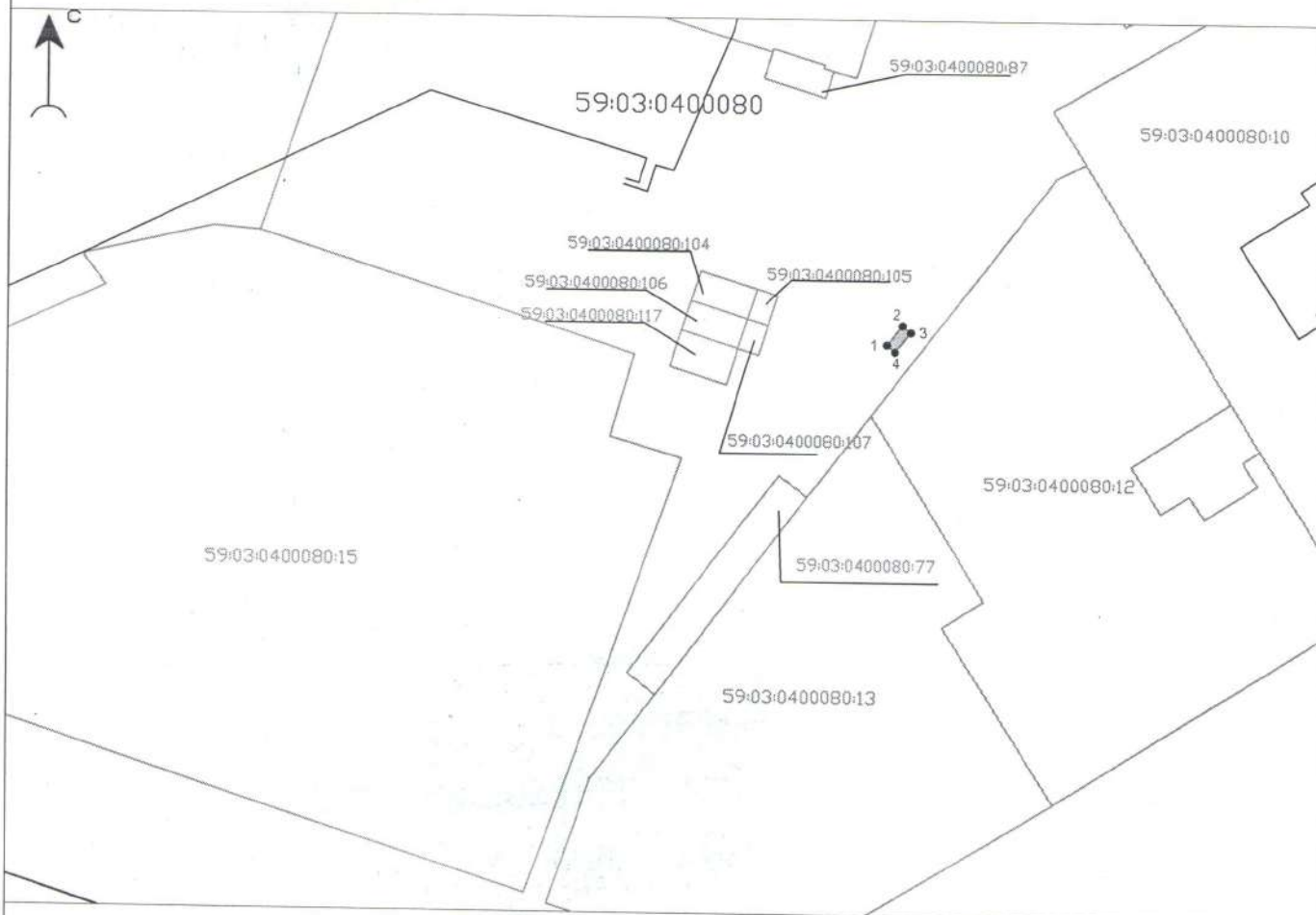
# Схема предполагаемых к использованию земель или части земельного участка

Объект: экостанция раздельного накопления отходов "ЗЕЛЕНЬ ГОРОД"

Местоположение: г.Березники, ул.Деменева, 9




Площадь земель или части земельного участка, кв.м: 5

Категория земель: земли населенных пунктов;



Масштаб 1:1000

Условные обозначения:

-  - границы предполагаемых к использованию земель
-  - границы земельных участков, учтенных в ЕГРН
-  - границы кадастровых кварталов
- 59:03:0400080:17 - кадастровый номер земельного участка
- 59:03:0400080 - обозначение кадастрового квартала
- 59:03:0400080:485 - кадастровый номер объектов капитального строительства
- 1 - характерная точка границы, сведения о которой позволяют однозначно определить ее местоположение на местности

Обозначение характерных точек границ	Координаты (МСК-59)	
	X	Y
1	673660,17	2263599,86
2	673662,88	2263602,08
3	673661,92	2263603,24
4	673659,22	2263601,02
1	673660,17	2263599,86

## Описание границ смежных землепользователей

от т.1 до т.1 - земли неразграниченной муниципальной собственности

Заявитель:  И.В.Беспалов