

# Схема предполагаемых к использованию земель или части земельного участка

Объект: "Газопровод-ввод низкого давления г. Березники, ул. Матросова, 24-1"

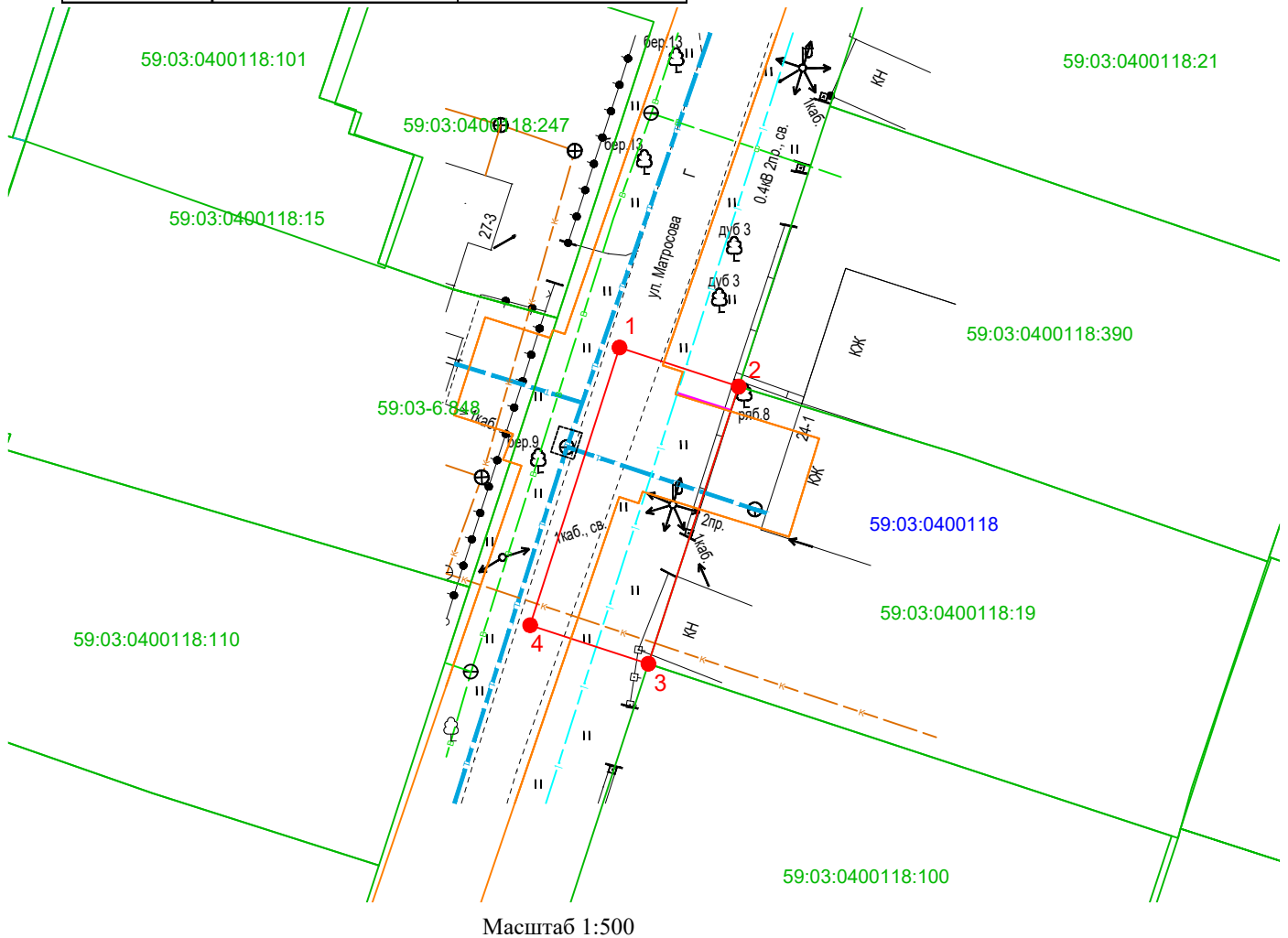
Местоположение: Пермский край, г.о. город Березники, г. Березники

Площадь земель или части земельного участка, кв.м.: **190**





Категория земель: земли населённых пунктов

Вид разрешенного использования земельного участка: отсутствует

№ точки границы	Каталог координат (МСК-59), м	
	X	Y
1	672367.83	2264056.57
2	672365.01	2264065.18
3	672344.98	2264058.66
4	672347.77	2264050.11




### Условные обозначения:

-  - граница предполагаемых к использованию земель или части земельного участка
-  - граница земельного участка ранее учтенного в ЕГРН
- 59:03:0400118 - кадастровый номер квартала
- 59:03:0400118:19 - кадастровый номер земельного участка в кадастровом квартале
-  - проектируемый газопровод-ввод (в подземном исполнении)
-  - существующий газопровод

### Описание границ смежных землепользователей:

от т.1 до т.2, от т.3 до т.1 - земли неразграниченной государственной (муниципальной) собственности  
от т.2 до т.3 - земельный участок с кадастровым номером 59:03:0400118:19

Заявитель

  
(подпись, расшифровка подписи)  
МП  
(для юридических лиц и ИП)

Косачев О.В., по доверенности  
№ 1853 от 28.12.2022

Верно