

Схема предполагаемых к использованию земель или части земельного участка

Объект: "Строительство газопровода-ввода в районе пересечения ул. 30 лет Победы и Набережная, кад. №59:03:0400150:1664 г. Березники "

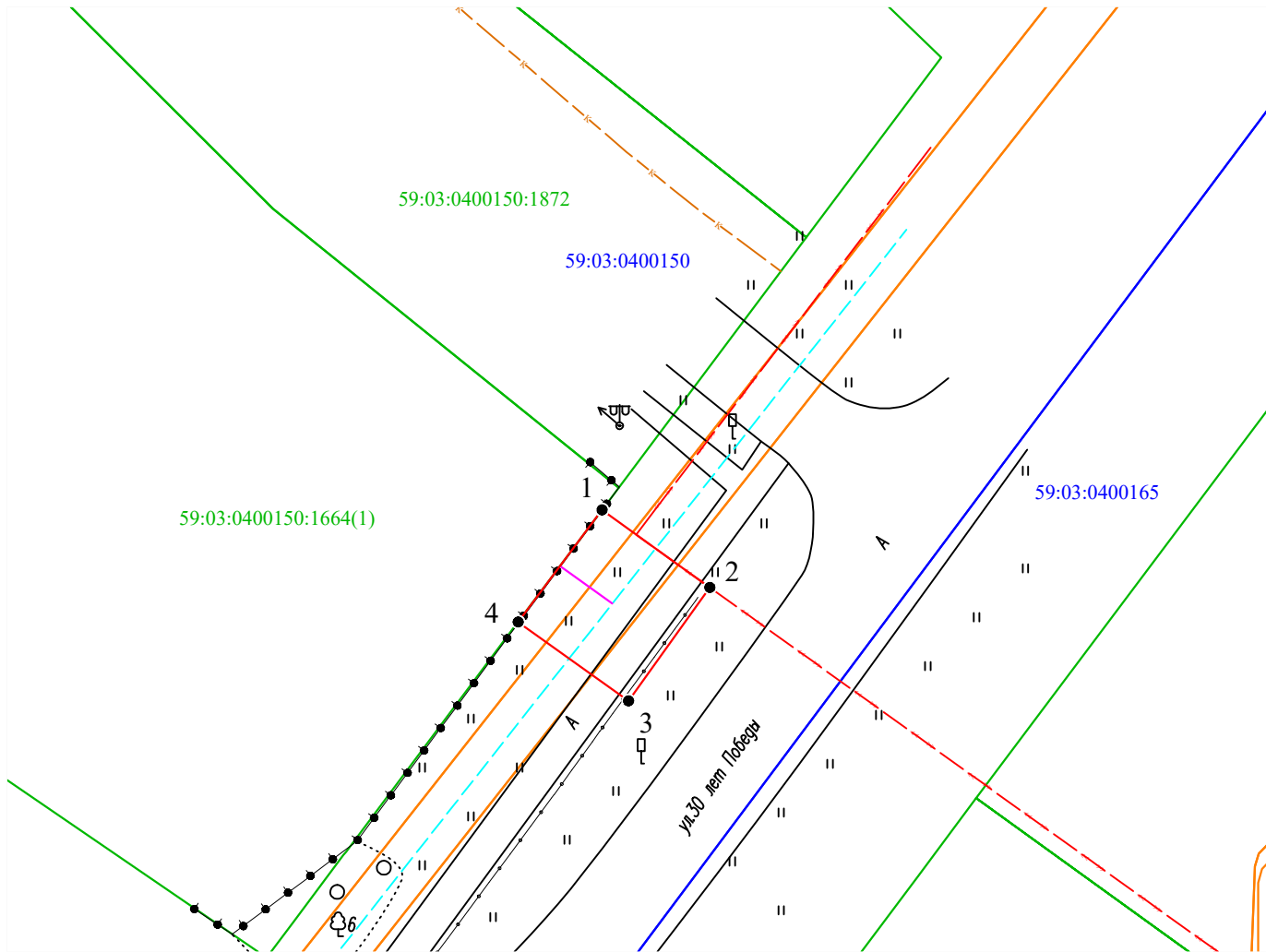
Местоположение: Пермский край, г.о. г. Березники, г. Березники

Площадь земель или части земельного участка, кв.м.: **96**

Категория земель: земли населённых пунктов









Вид разрешенного использования земельного участка: отсутствует

Обозначение характерных точек границ	Координаты (МСК - 59)	
	X	Y
№		
	ЗУ1 (1)	
1	671740.64	2266509.13
2	671735.09	2266516.85
3	671726.96	2266511.03
4	671732.61	2266503.12
1	671740.64	2266509.13



Масштаб 1:500

Условные обозначения:

-  - граница части земельного участка, занимаемой на период строительства
-  - граница земельного участка ранее учтенного в ЕГРН, устан-ая в соотв-ии с требованиями зем. законод-ва
-  - граница кадастрового квартала
-  59:03:0760101 - кадастровый номер квартала
-  59:03:0760101:35 - кадастровый номер земельного участка в КК
-  - проектируемый газопровод-ввод
-  - существующий газопровод
-  - граница зоны с особыми условиями использования территории учтенная в ЕГРН

Описание границ смежных землепользователей:

от т.1 до т.4 - земли неразграниченной государственной (муниципальной) собственности; от т.1 до т.2 - 59:03:0400150:1664.

Заявитель



Косачев О.В., по доверенности

(подпись, расшифровка подписи)

№ 1853 от 28.12.2022

МП

Верно

(для юридических лиц и ИП)

