

Схема предполагаемых к использованию земель или части земельного участка

Объект: Газопровод давлением до 1,2 Мпа, для размещения которого не требуется разрешения на строительство

Местоположение: расположенных по адресу: Пермский край, г.о. город Березники, г. Березники, ул. Сухановская, к дому 25

Площадь земель или части земельного участка, кв.м.: 16489

Категория земель: земли населенных пунктов

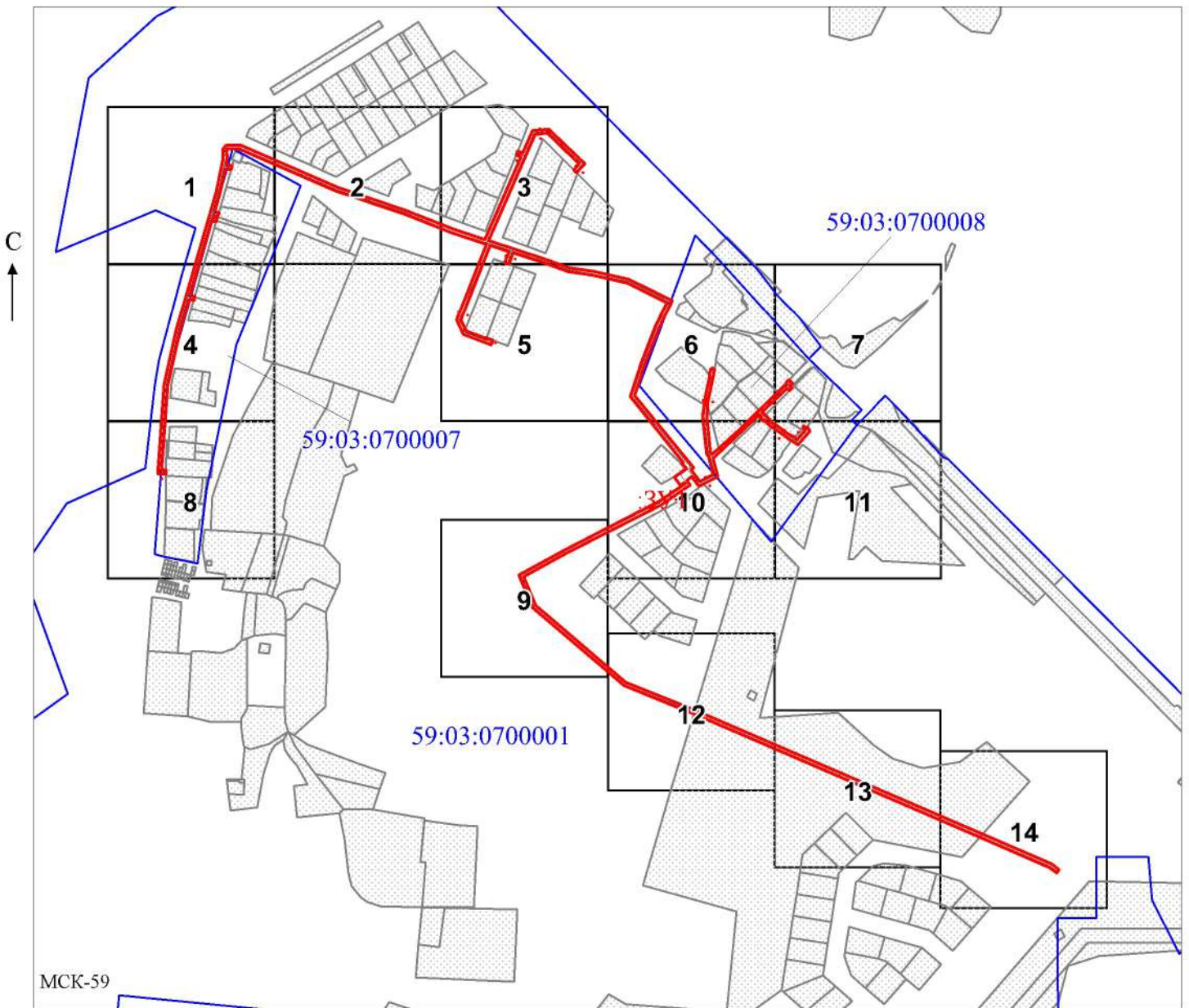
Вид разрешенного использования: -

Условные обозначения:

- | | |
|---|---|
| <ul style="list-style-type: none"> - предполагаемый участок земель, на которых планируется размещение объекта :9144 - границы и номер земельного участка, сведения о которых внесены в ЕГРН :184 - границы и номер объекта капитального строительства, сведения о которых внесены в ЕГРН - граница кадастрового квартала | <ul style="list-style-type: none"> 59:00-6.710 - зоны с особыми условиями использования территории, сведения о которых внесены в ЕГРН :ЗУ1 - обозначение запрашиваемого земельного участка • н1 - характерная точка границ земель или части земельного участка 59:03:0700007 - номер кадастрового квартала |
|---|---|

Каталог координат, м		
№ точки границы	X	Y
предоставлены на отдельном листе		

Описание границ смежных землепользователей:
на отдельном листе



МСК-59

Масштаб 1:8000

Заявитель: _____ / Офишкина И.В.
 МП (подпись, расшифровка подписи)
 (для юридических лиц и индивидуальных предпринимателей)

Сведения об образуемых земельных участках

1. Сведения о характерных точках границ образуемого земельного участка

:ЗУ1
обозначение земельного участкаСистема координат МСК-59, зона 2Зона N 2

Обозначение характерных точек границ	Координаты, м		Метод определения координат	Формулы, примененные для расчета средней квадратической погрешности определения координат характерной точки границ (Mt), с подставленными в такие формулы значениями и итоговые (вычисленные) значения Mt, м	Описание закрепления точки
	X	Y			
1	2	3	4	5	6
н1	671037.37	2267521.88	-	-	-
н2	671032.35	2267521.77	-	-	-
н3	671033.09	2267511.02	-	-	-
н4	671148.43	2267519.46	-	-	-
н5	671221.88	2267535.50	-	-	-
н6	671399.20	2267587.34	-	-	-
н7	671442.78	2267596.36	-	-	-
н8	671453.51	2267595.10	-	-	-
н9	671459.21	2267599.37	-	-	-
н10	671459.33	2267617.50	-	-	-
н11	671404.82	2267743.81	-	-	-
н12	671375.06	2267832.03	-	-	-
н13	671350.25	2267894.08	-	-	-
н14	671336.92	2267935.08	-	-	-
н15	671444.20	2267981.98	-	-	-
н16	671447.08	2267975.79	-	-	-
н17	671451.64	2267977.65	-	-	-
н18	671448.80	2267983.98	-	-	-
н19	671478.24	2267996.83	-	-	-
н20	671480.18	2268017.79	-	-	-
н21	671435.10	2268064.63	-	-	-
н22	671423.49	2268053.79	-	-	-
н23	671427.07	2268050.22	-	-	-
н24	671435.19	2268057.29	-	-	-
н25	671474.99	2268015.97	-	-	-
н26	671473.54	2268000.23	-	-	-
н27	671335.39	2267939.86	-	-	-
н28	671312.48	2268010.28	-	-	-
н29	671300.48	2268044.11	-	-	-
н30	671295.47	2268076.51	-	-	-
н31	671285.26	2268121.66	-	-	-
н32	671257.45	2268177.56	-	-	-
н33	671222.74	2268160.83	-	-	-
н34	671175.40	2268142.46	-	-	-
н35	671134.14	2268129.01	-	-	-
н36	671041.04	2268205.65	-	-	-
н37	671038.21	2268202.02	-	-	-
н38	671023.41	2268213.65	-	-	-
н39	671032.13	2268230.72	-	-	-
н40	671054.41	2268224.76	-	-	-

H41	671055.01	2268225.40	-	-	-
H42	671058.29	2268222.32	-	-	-
H43	671107.91	2268217.03	-	-	-
H44	671138.61	2268221.56	-	-	-
H45	671159.94	2268226.65	-	-	-
H46	671160.95	2268225.88	-	-	-
H47	671169.01	2268227.64	-	-	-
H48	671168.04	2268232.25	-	-	-
H49	671122.89	2268223.27	-	-	-
H50	671120.29	2268223.91	-	-	-
H51	671107.81	2268222.07	-	-	-
H52	671060.48	2268227.12	-	-	-
H53	671058.43	2268229.04	-	-	-
H54	671065.79	2268237.72	-	-	-
H55	671093.89	2268268.79	-	-	-
H56	671115.40	2268290.17	-	-	-
H57	671150.00	2268326.42	-	-	-
H58	671150.97	2268325.53	-	-	-
H59	671154.48	2268329.02	-	-	-
H60	671149.79	2268333.37	-	-	-
H61	671146.91	2268330.43	-	-	-
H62	671144.28	2268332.99	-	-	-
H63	671141.57	2268330.29	-	-	-
H64	671140.76	2268329.48	-	-	-
H65	671143.48	2268326.79	-	-	-
H66	671112.99	2268294.36	-	-	-
H67	671099.92	2268306.53	-	-	-
H68	671094.81	2268314.04	-	-	-
H69	671087.01	2268324.27	-	-	-
H70	671079.84	2268336.07	-	-	-
H71	671077.50	2268339.35	-	-	-
H72	671089.00	2268349.43	-	-	-
H73	671093.10	2268346.85	-	-	-
H74	671094.85	2268348.10	-	-	-
H75	671092.41	2268351.17	-	-	-
H76	671093.83	2268352.28	-	-	-
H77	671088.47	2268355.65	-	-	-
H78	671070.88	2268340.18	-	-	-
H79	671096.11	2268303.25	-	-	-
H80	671102.83	2268296.99	-	-	-
H81	671101.62	2268295.73	-	-	-
H82	671104.83	2268291.81	-	-	-
H83	671106.49	2268293.58	-	-	-
H84	671109.57	2268290.72	-	-	-
H85	671052.81	2268230.36	-	-	-
H86	671029.51	2268236.59	-	-	-
H87	671017.13	2268212.35	-	-	-
H88	671029.04	2268202.51	-	-	-
H89	671024.44	2268196.72	-	-	-
H90	671018.63	2268200.70	-	-	-
H91	670992.85	2268163.16	-	-	-
H92	670930.04	2268040.70	-	-	-
H93	670899.65	2267985.41	-	-	-
H94	670862.56	2268000.93	-	-	-
H95	670762.79	2268117.62	-	-	-
H96	670733.10	2268192.04	-	-	-

Н97	670726.75	2268206.76	-	-	-
Н98	670566.02	2268579.43	-	-	-
Н99	670527.49	2268668.75	-	-	-
Н100	670520.29	2268678.75	-	-	-
Н101	670516.23	2268675.82	-	-	-
Н102	670523.12	2268666.27	-	-	-
Н103	670562.08	2268575.94	-	-	-
Н104	670721.93	2268205.30	-	-	-
Н105	670728.48	2268190.12	-	-	-
Н106	670758.45	2268115.00	-	-	-
Н107	670859.53	2267996.77	-	-	-
Н108	670901.87	2267979.06	-	-	-
Н109	670934.45	2268038.35	-	-	-
Н110	670997.16	2268160.59	-	-	-
Н111	671019.92	2268193.75	-	-	-
Н112	671021.32	2268192.79	-	-	-
Н113	671018.04	2268188.67	-	-	-
Н114	671028.80	2268180.12	-	-	-
Н115	671031.71	2268185.40	-	-	-
Н116	671040.35	2268195.80	-	-	-
Н117	671045.87	2268189.95	-	-	-
Н118	671047.22	2268191.65	-	-	-
Н119	671133.13	2268123.42	-	-	-
Н120	671177.08	2268137.75	-	-	-
Н121	671224.74	2268156.24	-	-	-
Н122	671255.17	2268170.91	-	-	-
Н123	671280.76	2268119.49	-	-	-
Н124	671290.57	2268075.49	-	-	-
Н125	671295.61	2268042.88	-	-	-
Н126	671307.75	2268008.67	-	-	-
Н127	671319.78	2267971.63	-	-	-
Н128	671304.80	2267966.47	-	-	-
Н129	671306.86	2267960.80	-	-	-
Н130	671321.67	2267965.84	-	-	-
Н131	671329.40	2267942.06	-	-	-
Н132	671232.88	2267903.90	-	-	-
Н133	671220.81	2267909.51	-	-	-
Н134	671219.32	2267908.90	-	-	-
Н135	671218.75	2267910.46	-	-	-
Н136	671217.40	2267911.09	-	-	-
Н137	671208.56	2267934.78	-	-	-
Н138	671209.73	2267935.25	-	-	-
Н139	671209.02	2267937.20	-	-	-
Н140	671206.04	2267945.41	-	-	-
Н141	671199.92	2267943.09	-	-	-
Н142	671213.45	2267907.41	-	-	-
Н143	671232.72	2267898.46	-	-	-
Н144	671330.95	2267937.29	-	-	-
Н145	671345.55	2267892.37	-	-	-
Н146	671370.36	2267830.30	-	-	-
Н147	671400.15	2267742.02	-	-	-
Н148	671454.16	2267616.87	-	-	-
Н149	671454.21	2267601.87	-	-	-
Н150	671452.11	2267600.30	-	-	-
Н151	671442.56	2267601.42	-	-	-
Н152	671434.25	2267599.70	-	-	-

н153	671432.60	2267607.72	-	-	-
н154	671427.74	2267606.32	-	-	-
н155	671429.36	2267598.69	-	-	-
н156	671397.99	2267592.20	-	-	-
н157	671373.27	2267584.97	-	-	-
н158	671371.68	2267590.29	-	-	-
н159	671366.87	2267588.92	-	-	-
н160	671368.47	2267583.57	-	-	-
н161	671366.12	2267582.88	-	-	-
н162	671364.53	2267588.25	-	-	-
н163	671361.64	2267587.42	-	-	-
н164	671359.75	2267586.88	-	-	-
н165	671361.32	2267581.47	-	-	-
н166	671264.81	2267553.26	-	-	-
н167	671263.08	2267559.22	-	-	-
н168	671262.09	2267558.94	-	-	-
н169	671258.26	2267557.84	-	-	-
н170	671260.01	2267551.86	-	-	-
н171	671220.64	2267540.35	-	-	-
н172	671147.72	2267524.42	-	-	-
н173	671037.77	2267516.38	-	-	-
н1	671037.37	2267521.88	-	-	-

Описание границ смежных землепользователей:

От точки н1 до точки н2 - земельный участок с кадастровым номером 59:03:0000000:9144

От точки н2 до точки н16 - земли общего пользования

От точки н16 до точки н17 - земельный участок с кадастровым номером 59:03:0700001:1059

От точки н17 до точки н22 - земли общего пользования

От точки н22 до точки н23 - земельный участок с кадастровым номером 59:03:0700001:1054

От точки н23 до точки н44 - земли общего пользования

От точки н44 до точки н46 - земельный участок с кадастровым номером 59:03:0700008:19

От точки н46 до точки н48 - земли общего пользования

От точки н48 до точки н50 - земельный участок с кадастровым номером 59:03:0900024:35

От точки н50 до точки н54 - земли общего пользования

От точки н54 до точки н55 - земельный участок с кадастровым номером 59:03:0700008:12

От точки н55 до точки н56 - земельный участок с кадастровым номером 59:03:0700008:11

От точки н56 до точки н58 - земли общего пользования

От точки н58 до точки н59 - земельный участок с кадастровым номером 59:03:0700008:9

От точки н59 до точки н62 - земли общего пользования

От точки н62 до точки н64 - земельный участок с кадастровым номером 59:03:0700008:21

От точки н64 до точки н68 - земли общего пользования

От точки н68 до точки н70 - земельный участок с кадастровым номером 59:03:0700008:21

От точки н70 до точки н73 - земли общего пользования

От точки н73 до точки н76 - земельный участок с кадастровым номером 59:03:0700008:163

От точки н76 до точки н81 - земли общего пользования

От точки н81 до точки н82 - земельный участок с кадастровым номером 59:03:0700008:163

От точки н82 до точки н97 - земли общего пользования

От точки н97 до точки н98 - земельный участок с кадастровым номером 59:03:0000000:8518

От точки н98 до точки н103 - земли общего пользования

От точки н103 до точки н104 - земельный участок с кадастровым номером 59:03:0000000:8518

От точки н104 до точки н114 - земли общего пользования

От точки н114 до точки н117 - земельный участок с кадастровым номером 59:03:0700001:1288

От точки н117 до точки н128 - земли общего пользования

От точки н128 до точки н129 - земельный участок с кадастровым номером 59:03:0700001:1057

От точки н129 до точки н133 - земли общего пользования

От точки н133 до точки н135 - земельный участок с кадастровым номером 59:03:0700001:1049

От точки н135 до точки н138 - земли общего пользования

От точки н138 до точки н139 - земельный участок с кадастровым номером 59:03:0700001:1049

От точки н139 до точки н140 - земельный участок с кадастровым номером 59:03:0700001:1040

От точки н140 до точки н153 - земли общего пользования

От точки н153 до точки н154 - земельный участок с кадастровым номером 59:03:0700007:30

От точки н154 до точки н158 - земли общего пользования

От точки н158 до точки н159 - земельный участок с кадастровым номером 59:03:0700007:27

От точки н159 до точки н162 - земли общего пользования

От точки н162 до точки н163 - земельный участок с кадастровым номером 59:03:0700007:58

От точки н163 до точки н164 - земельный участок с кадастровым номером 59:03:0700007:59

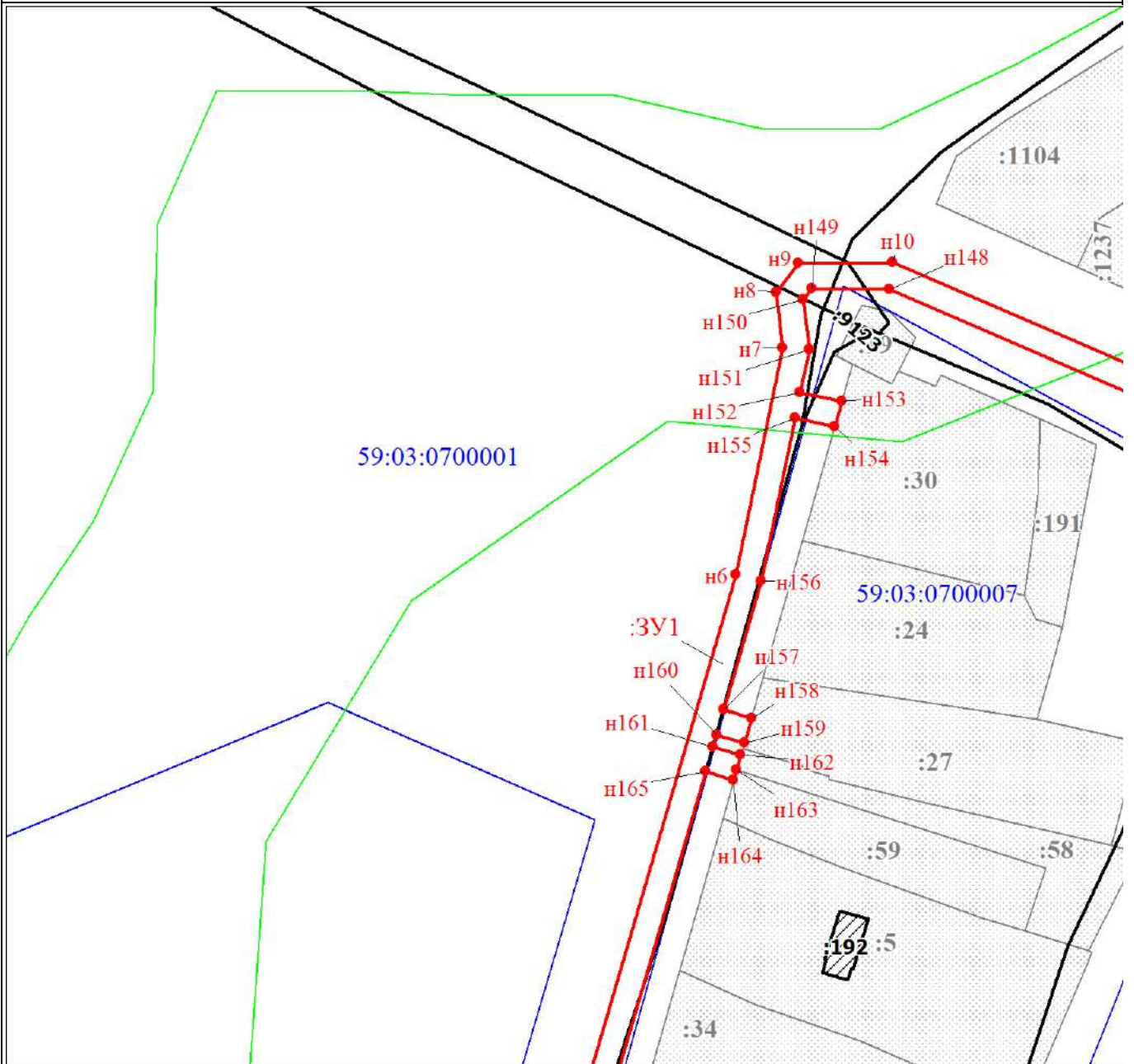
От точки н164 до точки н167 - земли общего пользования

От точки н167 до точки н168 - земельный участок с кадастровым номером 59:03:0700007:51

От точки н168 до точки н169 - земельный участок с кадастровым номером 59:03:0700007:32

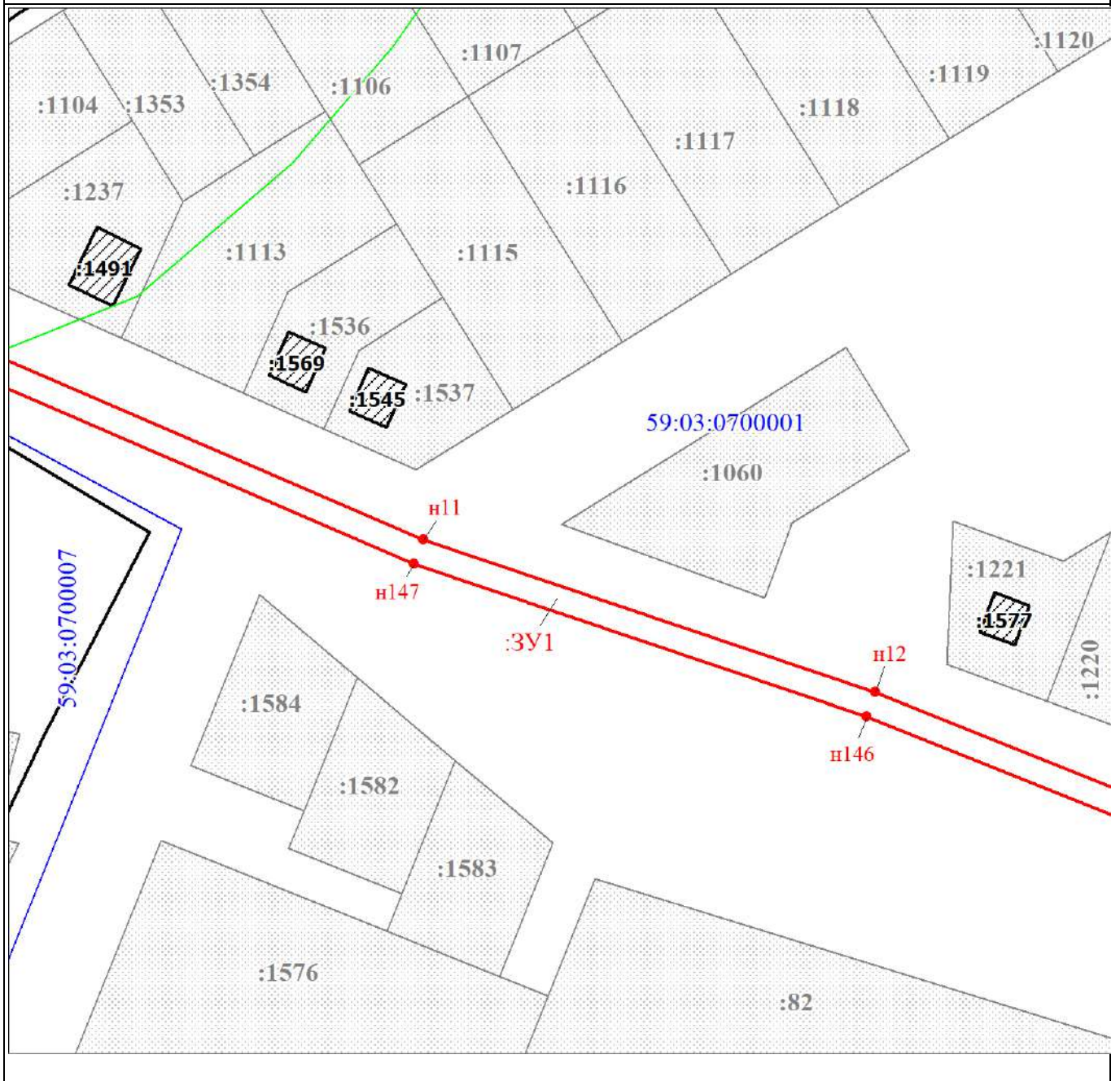
От точки н169 до точки н1 - земли общего пользования

Схема предполагаемых к использованию земель
Выноска 1



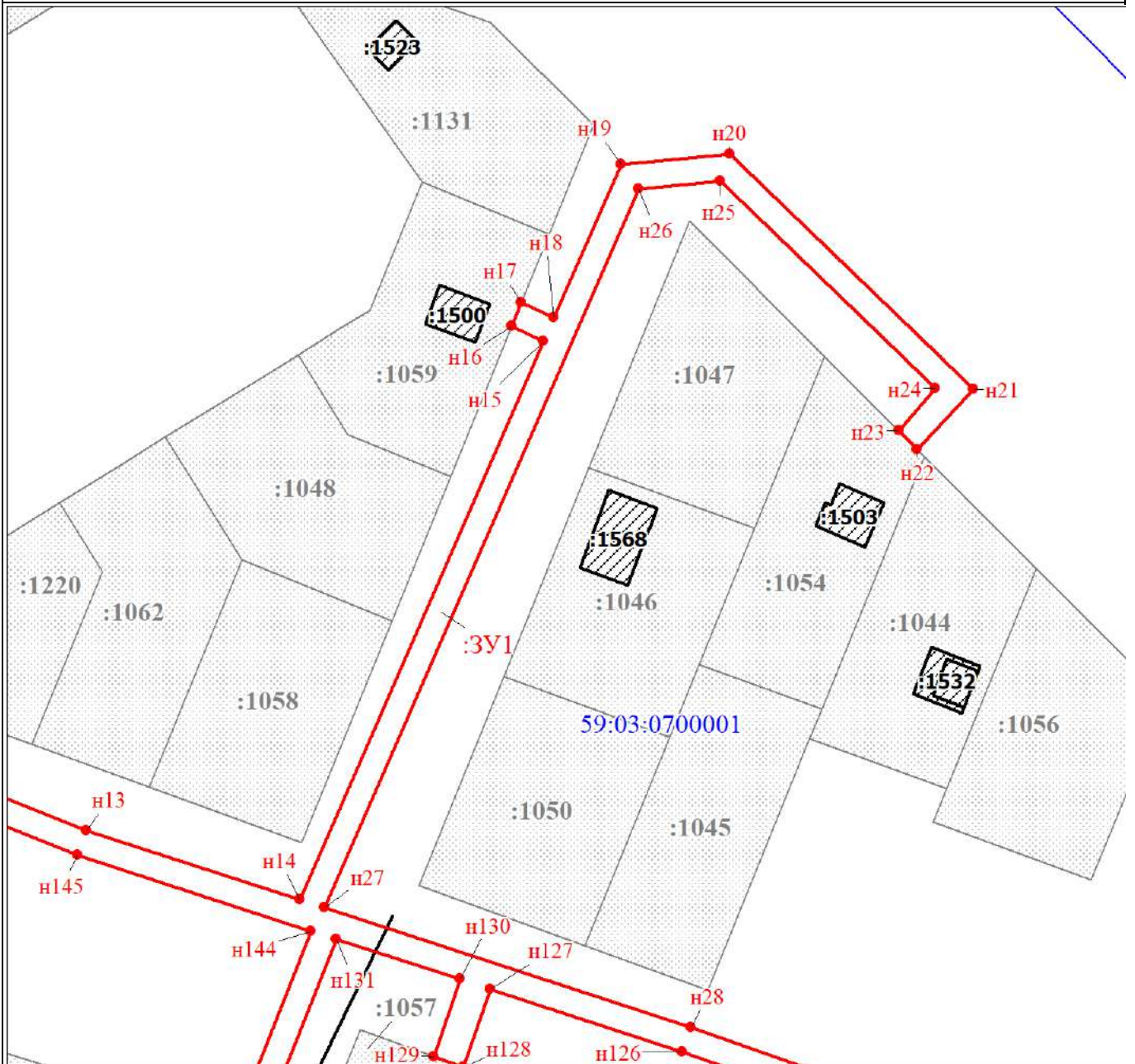
Масштаб 1:1000

Схема предполагаемых к использованию земель
Выноска 2



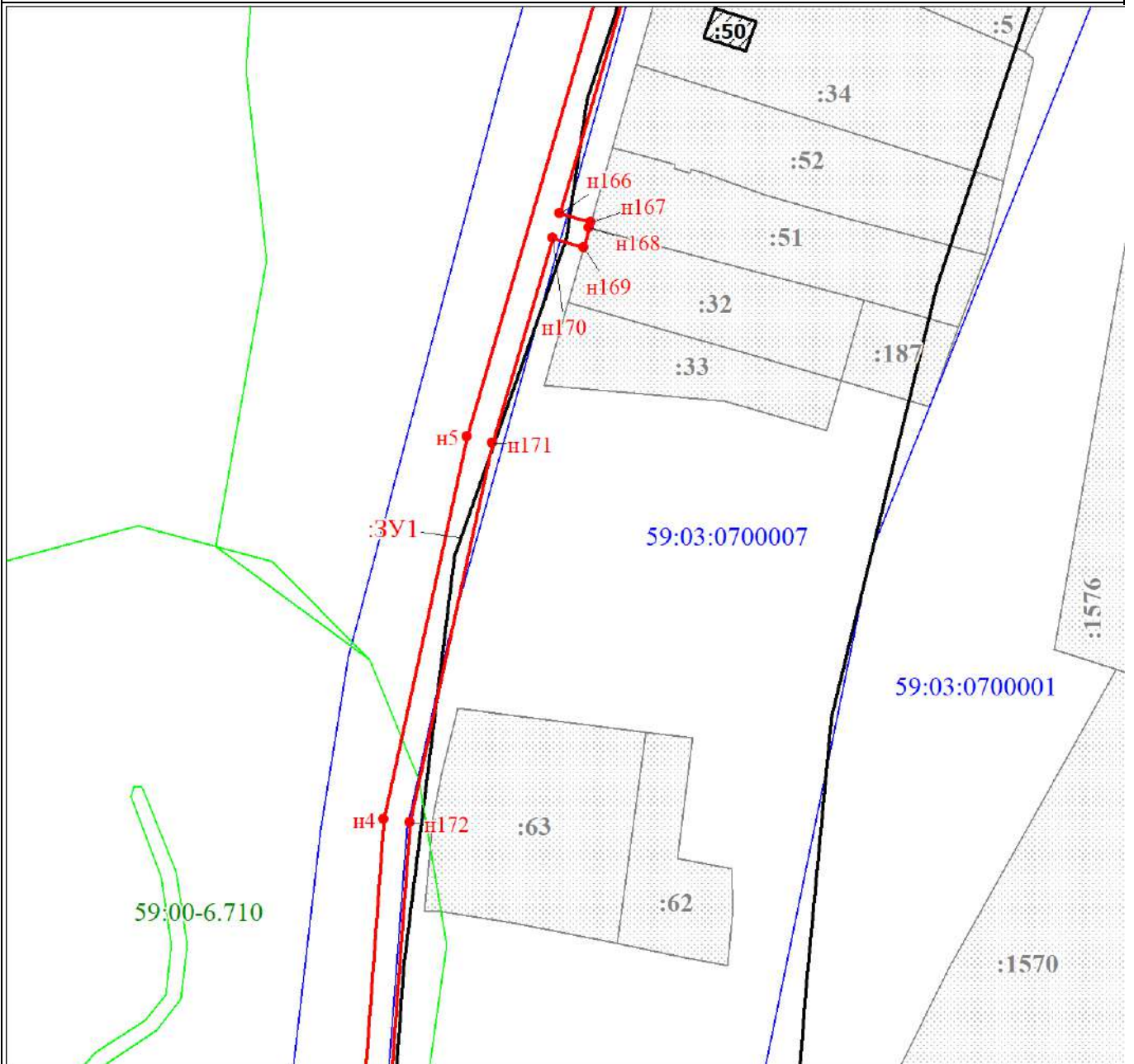
Масштаб 1:1000

Схема предполагаемых к использованию земель
Выноска 3



Масштаб 1:1000

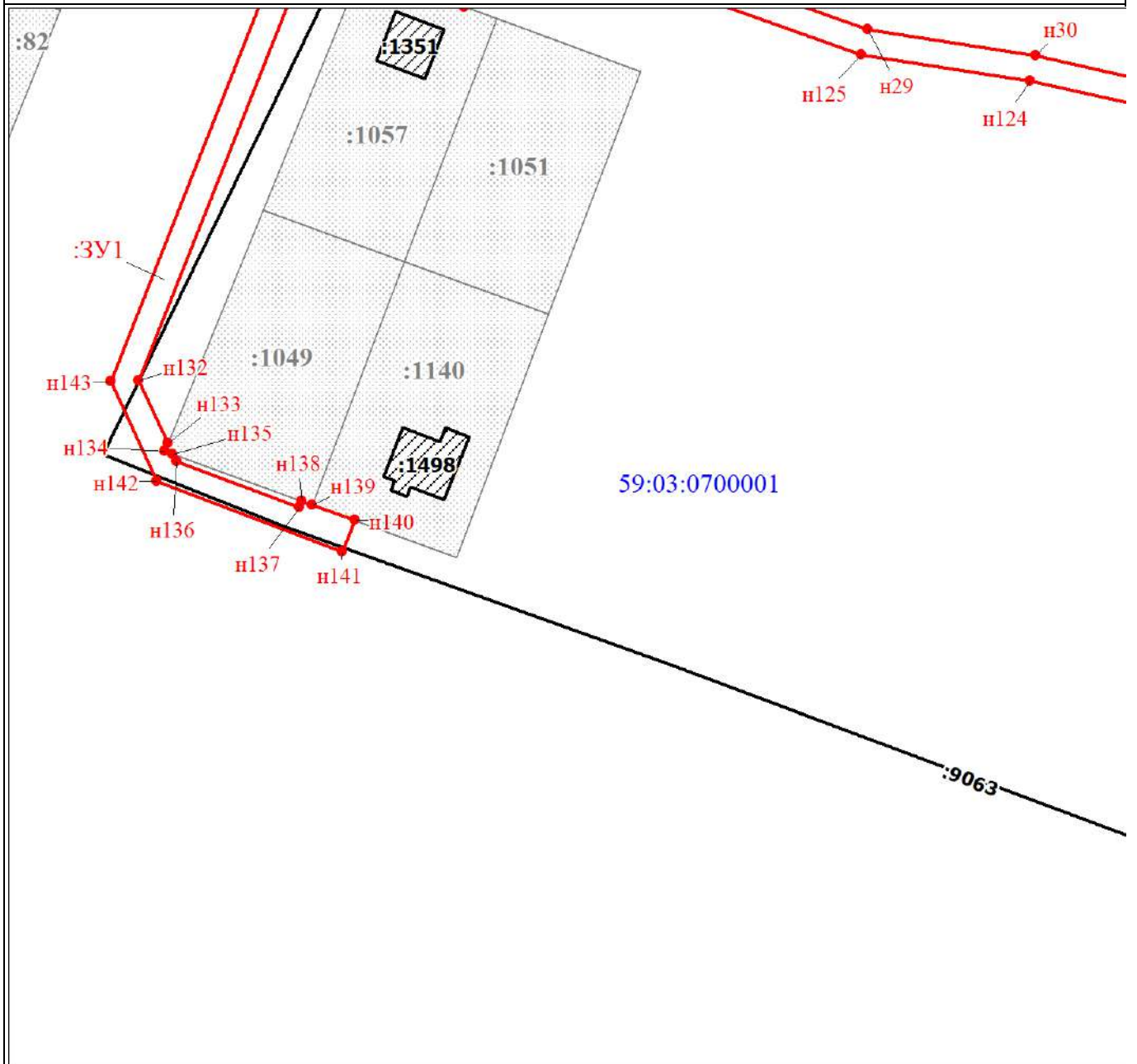
Схема предполагаемых к использованию земель
Выноска 4



Масштаб 1:1000

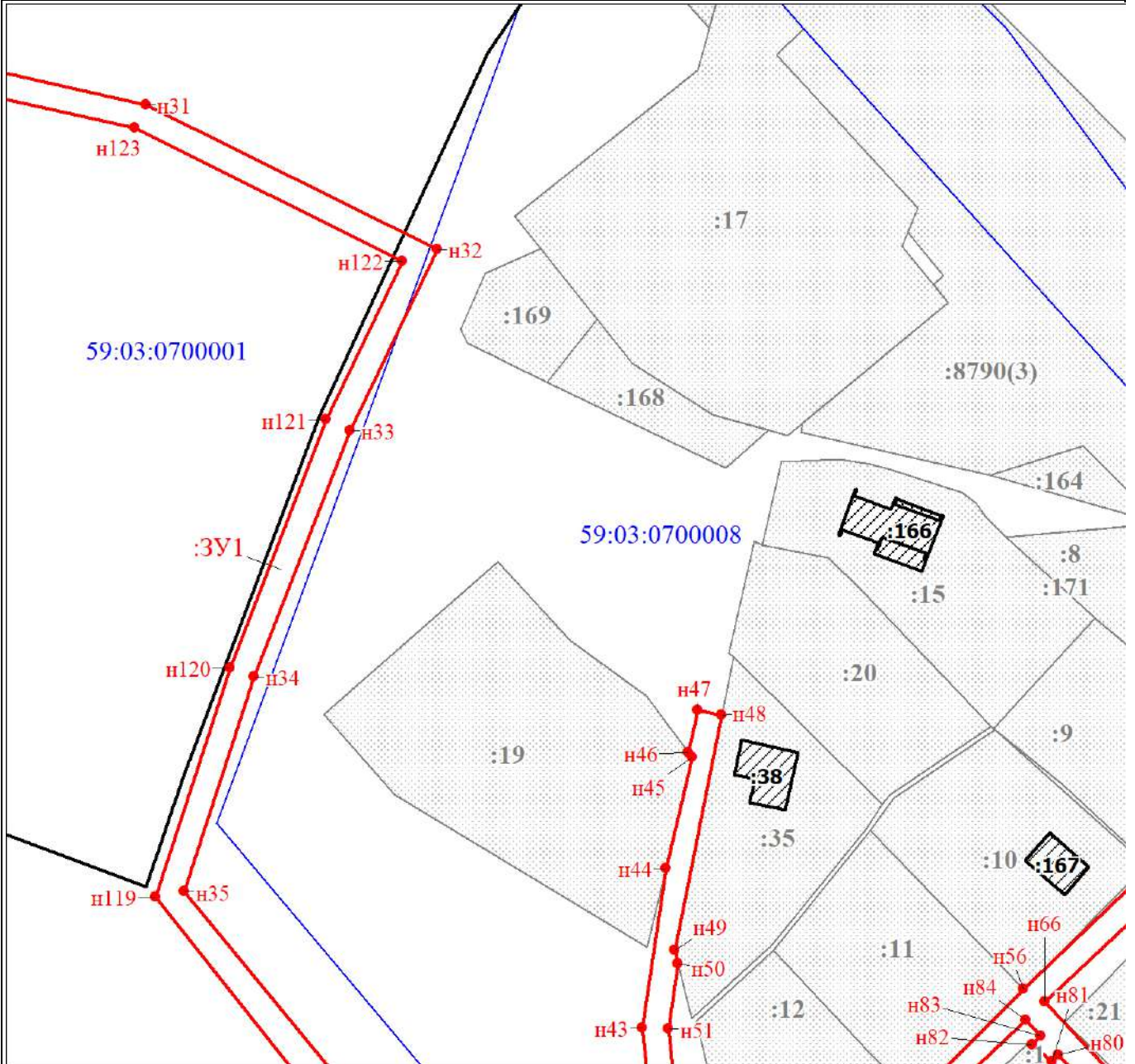
Схема предполагаемых к использованию земель

Выноска 5



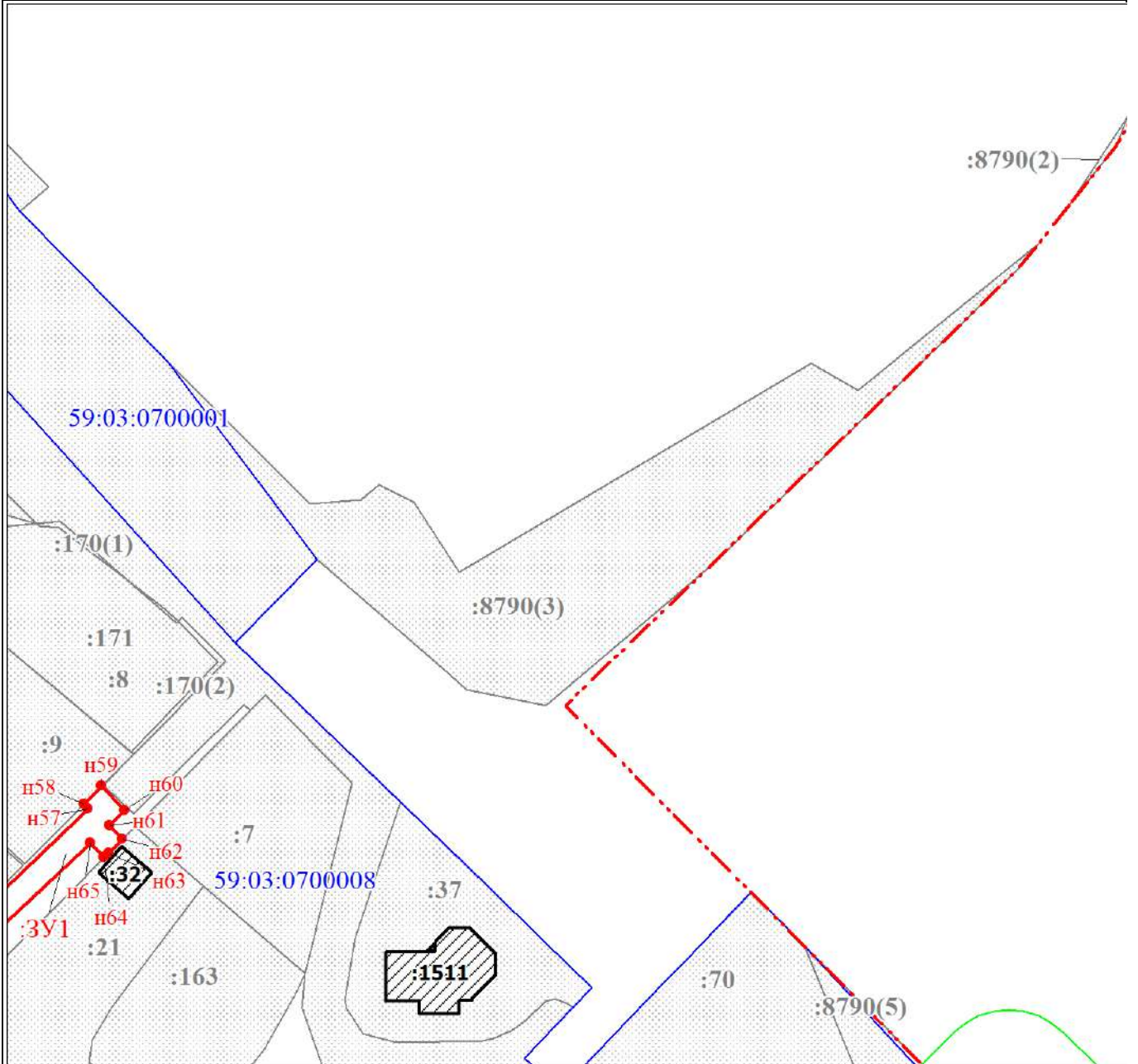
Масштаб 1:1000

Схема предполагаемых к использованию земель
Выноска 6



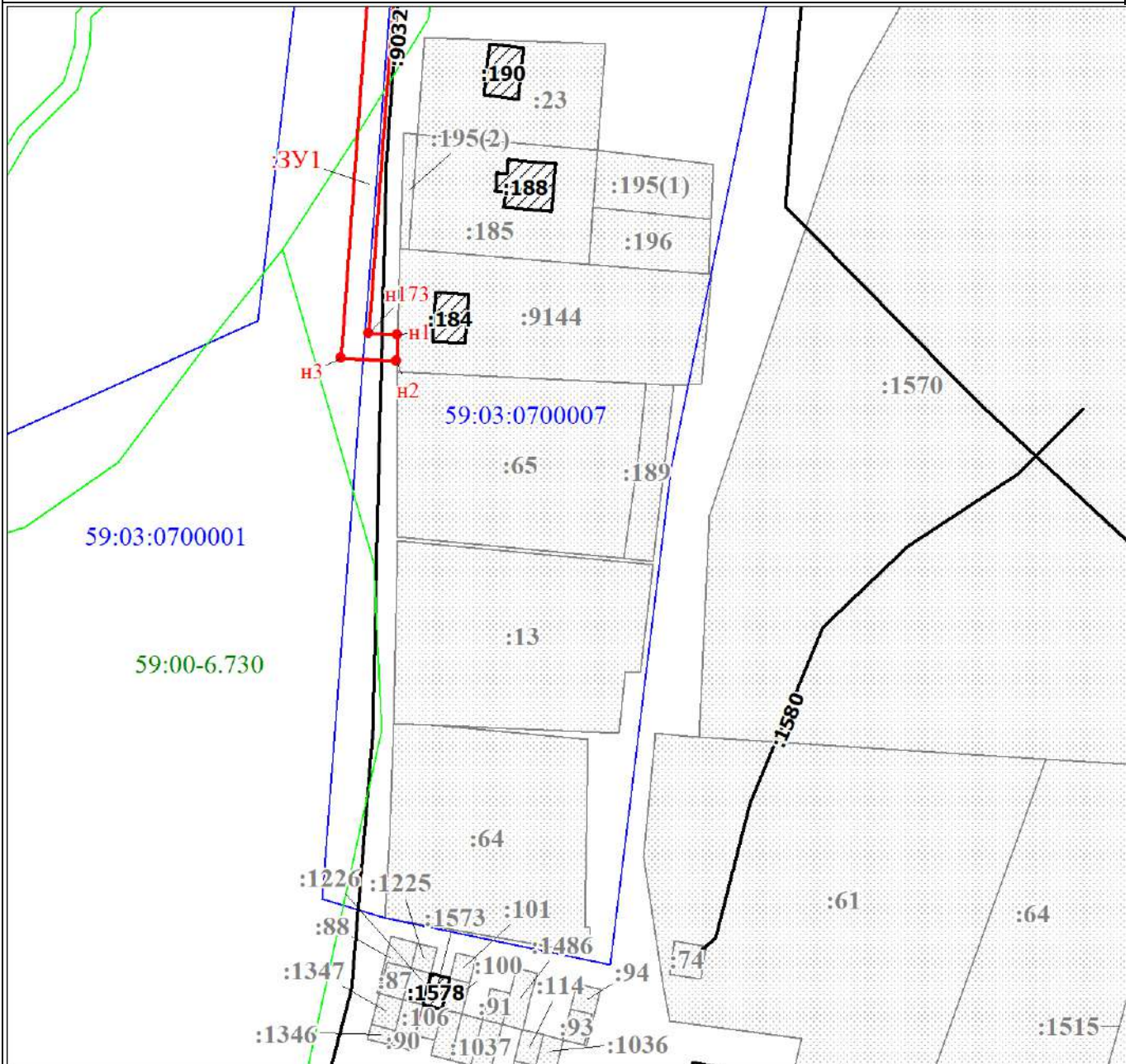
Масштаб 1:1000

Схема предполагаемых к использованию земель
Выноска 7



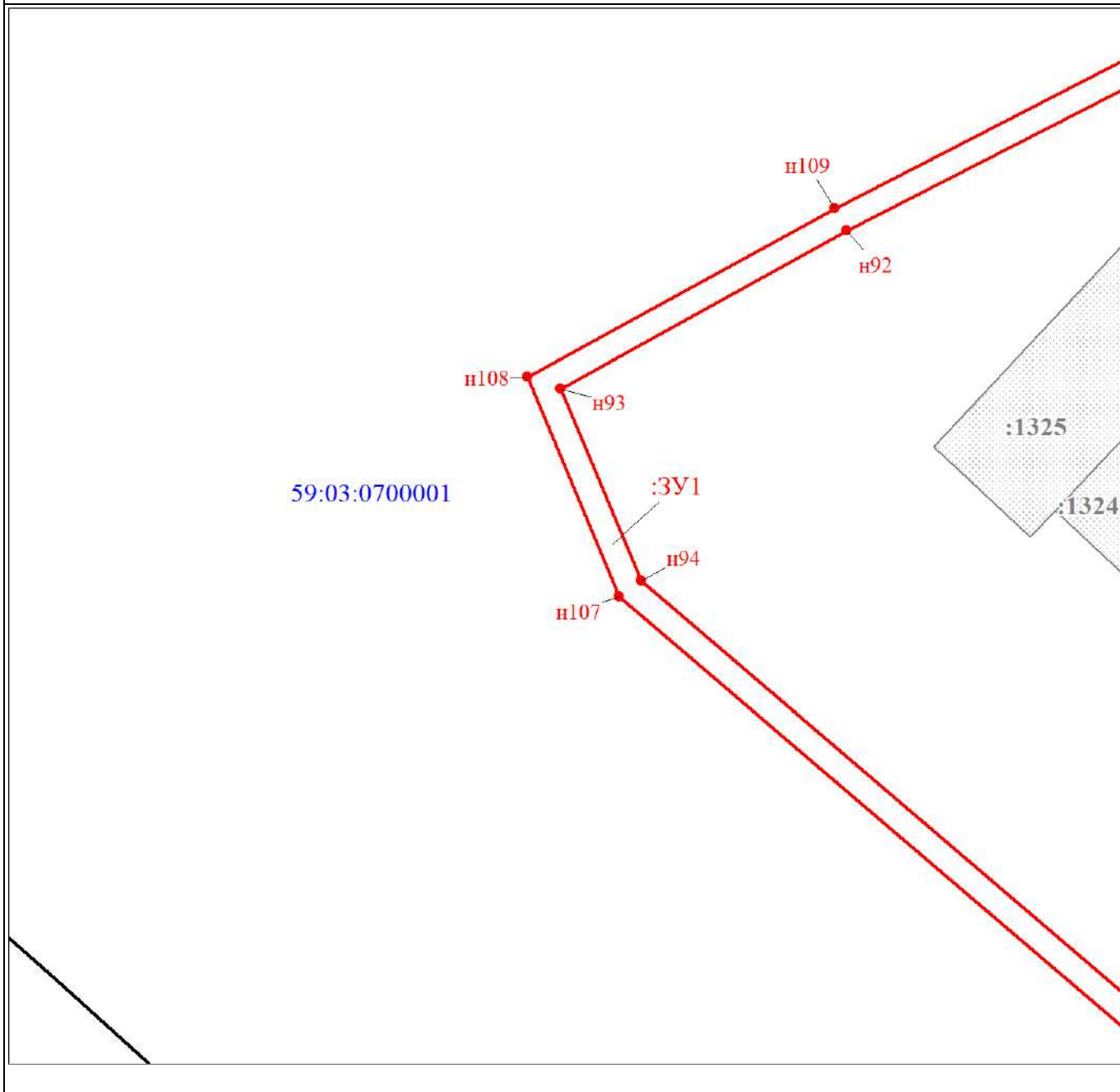
Масштаб 1:1000

Схема предполагаемых к использованию земель
Выноска 8



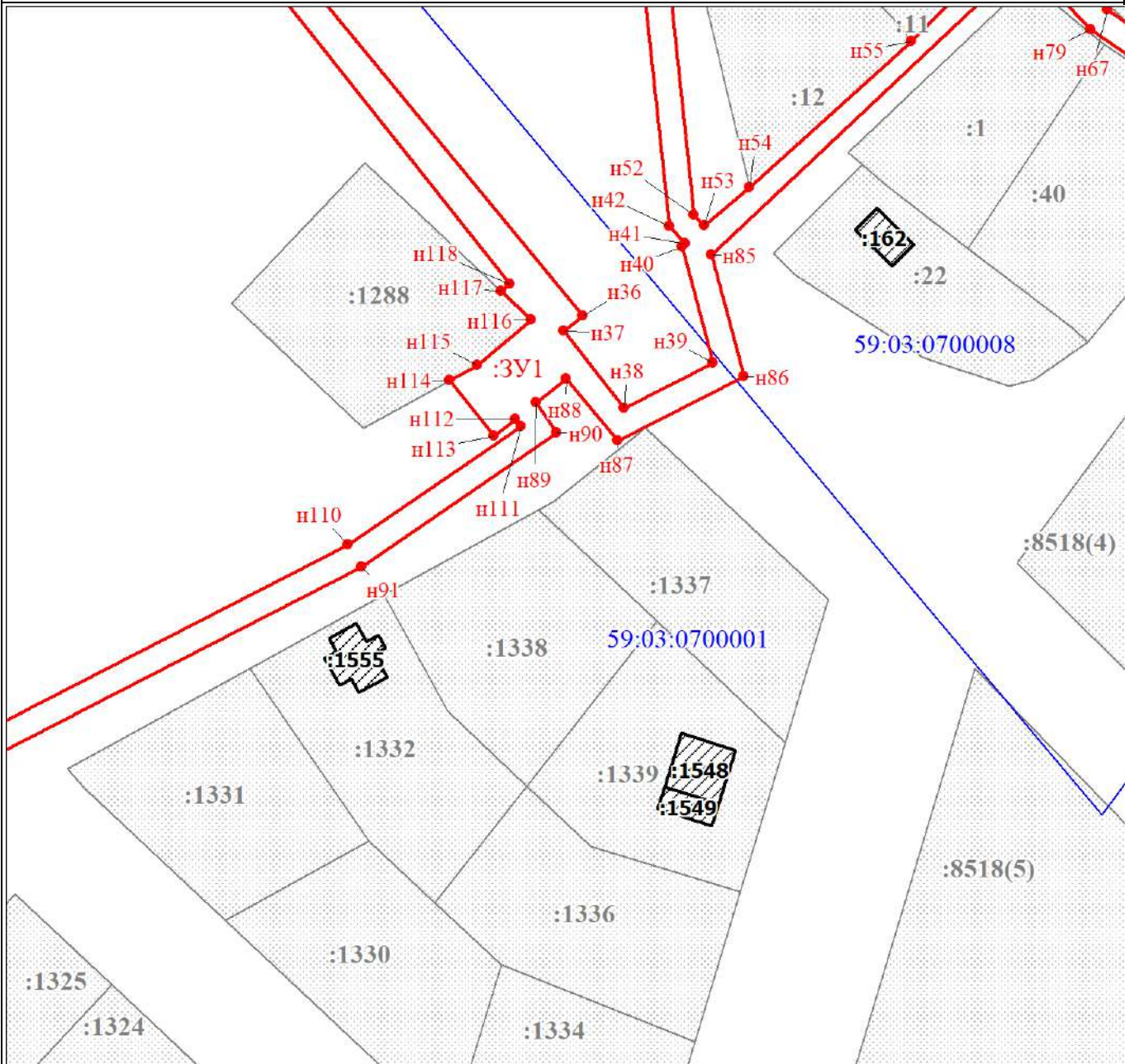
Масштаб 1:1000

Схема предполагаемых к использованию земель
Выноска 9



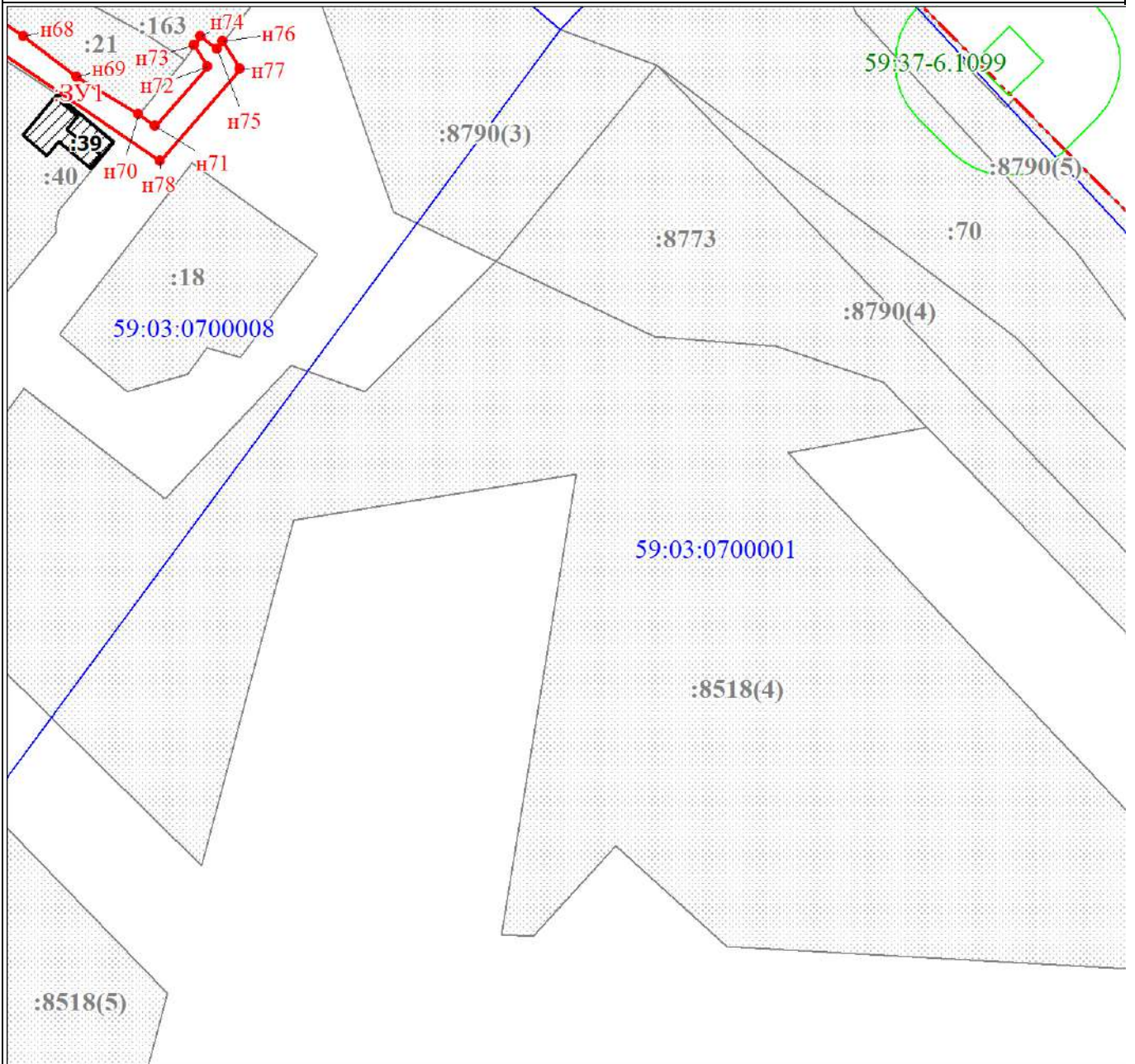
Масштаб 1:1000

Схема предполагаемых к использованию земель
Выноска 10



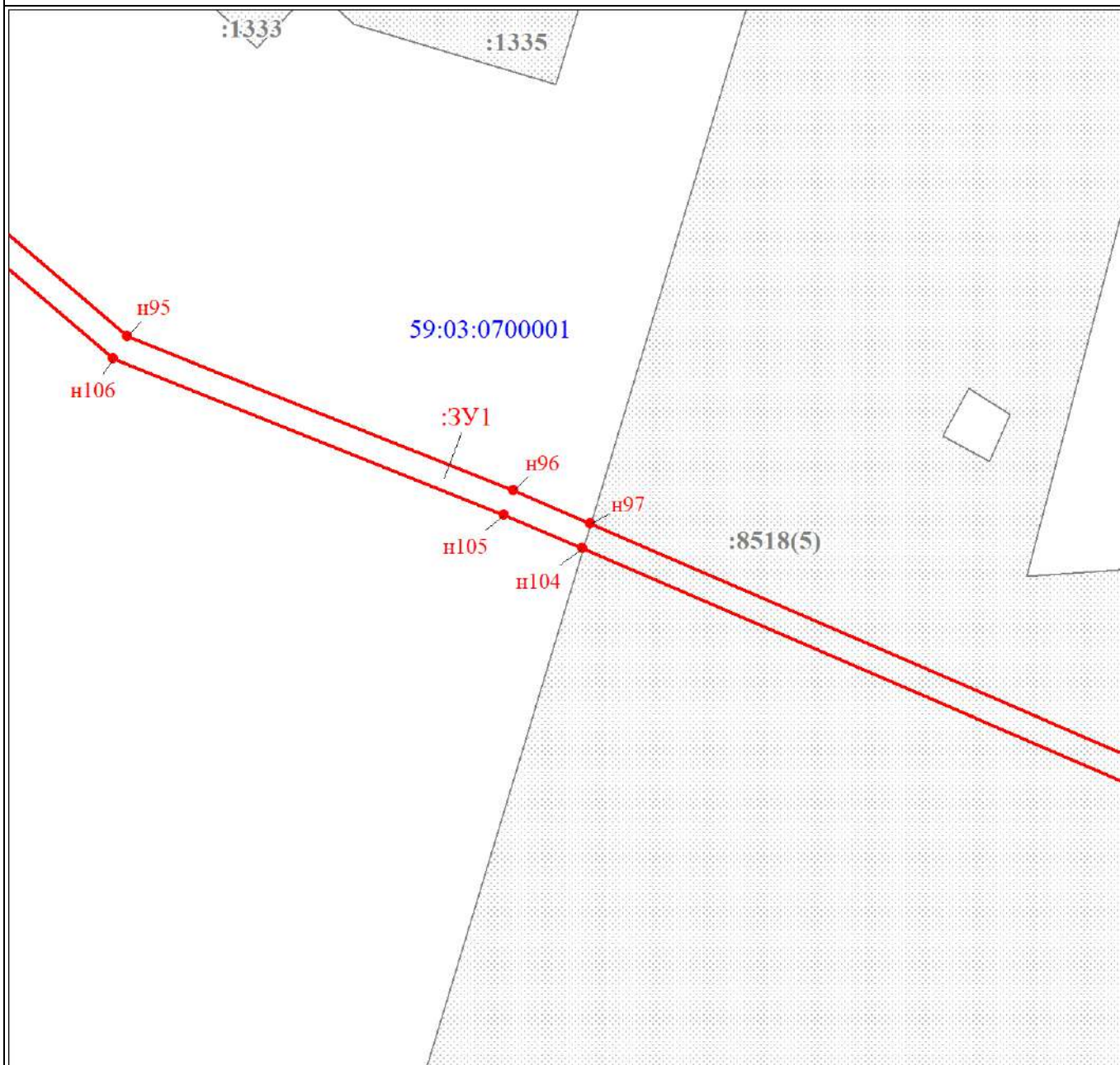
Масштаб 1:1000

Схема предполагаемых к использованию земель
Выноска 11



Масштаб 1:1000

Схема предполагаемых к использованию земель
Выноска 12



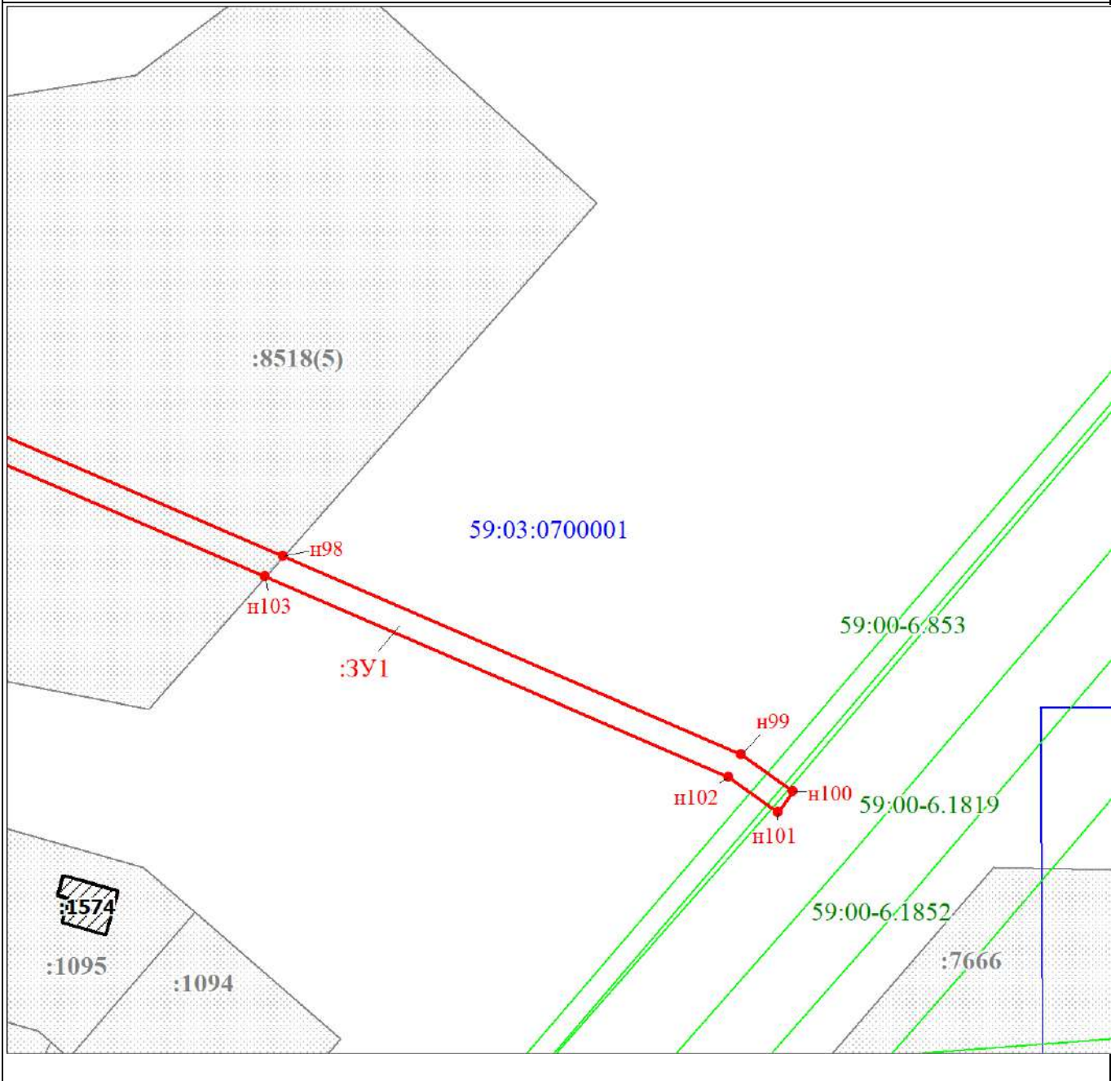
Масштаб 1:1000

Схема предполагаемых к использованию земель
Выноска 13



Масштаб 1:1000

Схема предполагаемых к использованию земель
Выноска 14



Масштаб 1:1000