



ФЕДЕРАЛЬНАЯ СЛУЖБА ПО НАДЗОРУ В СФЕРЕ ЗАЩИТЫ ПРАВ ПОТРЕБИТЕЛЕЙ И БЛАГОПОЛУЧИЯ ЧЕЛОВЕКА

Управление Федеральной службы по надзору в сфере защиты прав потребителей и благополучия человека по Пермскому краю

ЗАМЕСТИТЕЛЬ ГЛАВНОГО ГОСУДАРСТВЕННОГО САНИТАРНОГО ВРАЧА ПО ПЕРМСКОМУ КРАЮ

РЕШЕНИЕ

об установлении общей санитарно-защитной зоны
для производственной площадки предприятий
АО "Меакир" и ООО "СК "Химспецстрой"
по адресу: Пермский край, г. Березники,
ул. Новосодовая, 30

«23» июня 2023 г.

№ 101

Я, заместитель главного государственного санитарного врача по Пермскому краю, Е.И.Овчинникова в соответствии с положениями Федерального закона от 30.03.1999 №52-ФЗ «О санитарно-эпидемиологическом благополучии населения» и Постановления Правительства Российской Федерации от 03.03.2018 № 222 «Об утверждении Правил установления санитарно-защитных зон и использования земельных участков, расположенных в границах санитарно-защитных зон», рассмотрев заявление Акционерного общества "Меакир" (по доверенности) № 59-15975-2023 от 08.06.2023 г. об установлении общей санитарно-защитной зоны для производственной площадки предприятий АО "Меакир" и ООО "СК "Химспецстрой" по адресу: Пермский край, г. Березники, ул. Новосодовая, 30, экспертное заключение ООО "Лаборатория 100" № 657.23.П от 22 мая 2023 г. по результатам санитарно-эпидемиологической экспертизы «Проекта общей санитарно-защитной зоны

для производственной площадки предприятий АО "Меакир" и ООО "СК "Химспецстрой" по адресу: Пермский край, г. Березники, ул. Новосодовая, 30",

РЕШИЛ:

Установить для общей санитарно-защитной зоны для производственной площадки предприятий АО "Меакир" и ООО "СК "Химспецстрой" по адресу: Пермский край, г. Березники, ул. Новосодовая, 30 санитарно-защитную зону с границей, согласно перечню координат характерных точек и графическому описанию местоположения санитарно-защитной зоны, приведенных в приложении №1 к настоящему решению, а также перечню координат характерных точек в форме электронного документа (XML-файл) в приложении №2 к настоящему решению, следующих размеров от границ контура объекта - контур объекта сформирован по внешней границе земельных участков 59:03:0200001:28 и 59:03:0200001:27 в границах координат единого государственного реестра недвижимости с координатами в системе МСК-59 с координатами в системе МСК-59:

- 1.1. с северной стороны - 500 метров,
- 1.2. с северо-восточной стороны - 500 метров,
- 1.3. с восточной стороны - 500 метров,
- 1.4. с юго-восточной стороны - 500 метров,
- 1.5. с южной стороны - 500 метров,
- 1.6. с юго-западной стороны - 500 метров,
- 1.7. с западной стороны - 500 метров,
- 1.8. с северо-западной стороны - 500 метров.

2. Установить ограничения использования земельных участков, расположенных в границах общей санитарно-защитной зоны для производственной площадки предприятий АО "Меакир" и ООО "СК "Химспецстрой" по адресу: Пермский край, г. Березники, ул. Новосодовая, 30, согласно которым не допускается использование земельных участков в границах указанной санитарно-защитной зоны в целях:

2.1. размещения жилой застройки, объектов образовательного и медицинского назначения, спортивных сооружений открытого типа, организаций отдыха детей и их оздоровления, зон рекреационного назначения и для ведения садоводства;

2.2. размещения объектов для производства и хранения лекарственных средств, объектов пищевых отраслей промышленности, оптовых складов продовольственного сырья и пищевой продукции, комплексов водопроводных сооружений для подготовки и хранения питьевой воды, использования земельных участков в целях производства, хранения и переработки сельскохозяйственной продукции, предназначенной для дальнейшего использования в качестве пищевой продукции.

3. Направить сведения о санитарно-защитной зоне для их внесения в Единый государственный реестр недвижимости в Филиал Федерального государственного бюджетного учреждения «Федеральная служба государственной регистрации, кадастра и картографии» по Пермскому краю (Филиал ФГБУ «ФКП Росреестра» по Пермскому краю).



Е.И.Овчинникова

Приложение № 1
к решению руководителя
Управления Федеральной службы по
надзору в сфере защиты прав
потребителей и благополучия человека
по Пермскому краю
от 20.06.2023 № 101

Сведения о границах санитарно-защитной зоны

Общая санитарно-защитная зона для производственной площадки предприятий АО "Меакир" и ООО "СК "Химспецстрой" по адресу: Пермский край, г. Березники, ул. Новосодовая, 30, земельных участков с кадастровыми номерами 59:03:0200001:28 и 59:03:0200001:27.

Местоположение: Российская Федерация, Пермский край, г. Березники, ул. Новосодовая, 30.

Раздел 4
План границ объекта

Основной лист



Масштаб 1: 12000

Используемые условные знаки и обозначения:




— область выносного листа,

23

— номер выносного листа.

Остальные используемые условные знаки и обозначения приведены в конце раздела.

Подпись  Лагонский А. С. Дата 12 апреля 2023 г.

Место для отрисовки печати (при наличии) лица, составившего описание местоположения границ объекта



Выносной лист №1



Масштаб 1:5500

Используемые условные знаки и обозначения приведены в конце раздела.

Подпись *Лагонский А. С.* Лагонский А. С. Дата 12 апреля 2023 г.

Место для оттиска печати (при наличии) лица, составившего описание местоположения границ объекта



Выносной лист №2



Масштаб 1:5500


Используемые условные знаки и обозначения приведены в конце раздела.

Подпись *Лагонский А. С.* Дата 12 апреля 2023 г.

Место для оттиска печати (при наличии) лица, составившего описание местоположения границ объекта



Выносной лист №3



Масштаб 1:5500


Используемые условные знаки и обозначения приведены в конце раздела.

Подпись *Лагонский А. С.* Лагонский А. С. Дата 12 апреля 2023 г.

Место для оттиска печати (при наличии) лица, составившего описание местоположения границ объекта



Выносной лист №4



Масштаб 1:5500


Используемые условные знаки и обозначения приведены в конце раздела.

Подпись  Лагонский А. С. Дата 12 апреля 2023 г.

Место для оттиска печати (при наличии) лица, составившего описание местоположения границ объекта



Выносной лист №5



Масштаб 1:1800

Используемые условные знаки и обозначения приведены в конце раздела.

Подпись  Лагонский А. С. Дата 12 апреля 2023 г.

Место для оттиска печати (при наличии) лица, составившего описание местоположения границ объекта



Используемые условные знаки и обозначения:

- — — — — граница объекта,
- - - - - установленная граница кадастрового квартала,
- установленная граница ЗОУИТ,
- _____ граница земельного участка,
- — характерная точка объекта.

Перечень координат характерных точек границ санитарно-защитной зоны в системе координат, используемой для ведения Единого государственного реестра недвижимости (система координат МСК-59):

Обозначение характерных точек границ	Координаты, м	
	X	Y
1	678277,83	2260328,91
2	678309,88	2260329,10
3	678341,86	2260331,35
5	678405,04	2260341,97
6	678435,99	2260350,29
7	678466,35	2260360,57
8	678495,99	2260372,78
9	678524,78	2260386,86
10	678552,61	2260402,76
11	678579,36	2260420,41
12	678604,93	2260439,74
13	678629,21	2260460,66
14	678652,10	2260483,10
15	678673,50	2260506,96
16	678693,33	2260532,14
17	678711,51	2260558,54
18	678727,95	2260586,05
19	678742,60	2260614,56
20	678755,40	2260643,95
21	678766,28	2260674,09
22	678790,00	2260750,58
23	678806,70	2260792,85
24	678820,09	2260841,19
25	678832,55	2260872,76

26	678842,29	2260903,29
27	678857,69	2260969,86
28	678857,69	2260969,88
29	678871,56	2261037,38
30	678875,68	2261069,16
31	678877,76	2261109,88
32	678882,17	2261140,92
33	678884,63	2261172,88
34	678886,44	2261224,36
35	678885,42	2261256,40
36	678882,35	2261288,30
37	678877,24	2261319,95
38	678858,13	2261396,97
39	678842,61	2261445,83
40	678830,40	2261475,46
41	678816,32	2261504,25
42	678800,42	2261532,08
43	678782,77	2261558,84
44	678746,82	2261604,64
45	678724,85	2261627,97
46	678701,42	2261649,84
47	678676,64	2261670,17
48	678650,61	2261688,88
49	678623,44	2261705,87
50	678549,06	2261744,12
51	678512,43	2261767,09
52	678483,98	2261781,86
53	678454,64	2261794,77
54	678424,54	2261805,77

55	678393,79	2261814,82
56	678362,53	2261821,89
57	678330,88	2261826,93
58	678298,97	2261829,94
59	678266,93	2261830,90
60	678234,90	2261829,80
61	678142,32	2261818,70
62	678115,30	2261814,40
63	678072,51	2261804,17
64	678038,34	2261807,26
65	678006,30	2261807,99
66	677974,27	2261806,66
67	677942,40	2261803,29
68	677910,81	2261797,88
69	677879,63	2261790,45
70	677848,99	2261781,05
71	677819,01	2261769,70
72	677789,82	2261756,45
73	677761,55	2261741,36
74	677734,29	2261724,49
75	677708,18	2261705,91
76	677683,31	2261685,69
77	677659,78	2261663,92
78	677637,70	2261640,69
79	677617,15	2261616,09
80	677598,22	2261590,23
81	677580,99	2261563,21
82	677556,32	2261515,55
83	677529,56	2261472,11

84	677515,21	2261443,45
85	677502,73	2261413,93
86	677492,17	2261383,67
87	677483,56	2261352,79
88	677472,12	2261293,36
89	677466,98	2261250,95
90	677462,36	2261189,63
91	677457,41	2261079,91
92	677449,38	2261039,56
93	677445,42	2261007,75
94	677443,51	2260975,76
95	677443,65	2260943,71
96	677445,85	2260911,73
97	677450,09	2260879,96
98	677456,36	2260848,53
99	677464,63	2260817,56
100	677474,87	2260787,19
101	677487,03	2260757,54
102	677501,06	2260728,72
103	677516,92	2260700,86
104	677534,52	2260674,08
105	677553,81	2260648,48
106	677574,70	2260624,17
107	677597,10	2260601,25
108	677620,92	2260579,80
109	677646,07	2260559,93
110	677672,44	2260541,71
111	677720,37	2260514,67

112	677748,03	2260494,14
113	677775,02	2260476,85
114	677803,06	2260461,32
115	677922,32	2260408,98
116	677957,36	2260395,68
117	678017,92	2260376,65
118	678099,57	2260356,89
119	678214,02	2260334,67
120	678245,83	2260330,77
1	678277,83	2260328,91
121	678322,61	2260935,38
122	678332,93	2260952,66
123	678340,47	2260990,42
124	678350,89	2261041,04
125	678361,27	2261039,76
126	678368,91	2261075,20
127	678378,02	2261117,48
128	678366,38	2261120,54
129	678376,84	2261156,35
130	678385,13	2261195,29
131	678386,44	2261224,49
132	678374,45	2261270,26
133	678372,04	2261273,67
134	678311,62	2261303,81
135	678305,16	2261304,81
136	678294,29	2261305,87
137	678289,71	2261314,61
138	678268,02	2261330,90

139	678236,53	2261326,77
140	678207,32	2261322,94
141	678180,56	2261314,27
142	678143,47	2261292,35
143	678110,61	2261288,83
144	678066,59	2261299,27
145	678051,51	2261301,70
146	678010,96	2261308,01
147	677996,49	2261241,77
148	677969,27	2261234,09
149	677966,82	2261220,28
150	677965,46	2261212,03
151	677961,70	2261163,87
152	677958,54	2261102,62
153	677957,94	2261075,81
154	677954,79	2261018,44
155	677953,08	2260982,18
156	677946,76	2260976,63
157	677943,32	2260961,98
158	677964,51	2260955,05
159	678040,44	2260932,22
160	678031,14	2260906,27
161	678100,57	2260876,13
162	678128,14	2260865,61
163	678142,65	2260862,36
164	678161,45	2260855,61
165	678200,06	2260846,69
166	678253,82	2260835,66
167	678290,80	2260828,74

168	678293,48	2260836,98
169	678289,61	2260838,70
170	678310,86	2260892,60
171	678298,51	2260909,23
172	678304,75	2260921,19
121	678322,61	2260935,38

Приложение № 2
к решению руководителя
Управления Федеральной службы по
надзору в сфере защиты прав потребителей
и благополучия человека
по Пермскому краю
от 23.06.2023 № 101

Сведения о границах санитарно-защитной зоны
в электронном виде

Перечень координат характерных точек границ санитарно-защитной зоны в системе координат, используемой для ведения Единого государственного реестра недвижимости (далее – ЕГРН), в форме электронного документа (XML-файл) для внесения в ЕГРН, представленные Акционерным обществом "Меакир" с заявлением об установлении санитарно-защитной зоны № 59-15975-2023 от 08 июня 2023 г.