



НАУЧНО-ИССЛЕДОВАТЕЛЬСКОЕ, ПРОЕКТНОЕ
И ПРОИЗВОДСТВЕННОЕ ПРЕДПРИЯТИЕ
ПО ПРИРОДООХРАННОЙ ДЕЯТЕЛЬНОСТИ

ООО «НЕДРА»

Регистрационный номер № 17 от 30.10.2009 года
в реестре СРО Союз «РН - Проектирование»

Заказчик: ООО "ЕвроХим-Усольский калийный комбинат"

Утверждено:

**УСОЛЬСКИЙ КАЛИЙНЫЙ КОМБИНАТ.
ТРУБОПРОВОД ПОДЗЕМНЫЙ ДЛЯ ПИТЬЕВОГО
И ХОЗЯЙСТВЕННО-БЫТОВОГО
ВОДОСНАБЖЕНИЯ ПРОИЗВОДСТВЕННЫХ
ОБЪЕКТОВ «УНЬВА»**

Часть 2. ДОКУМЕНТАЦИЯ ПО ПЛАНИРОВКЕ ТЕРРИТОРИИ

Книга 3. Основная часть проекта межевания территории

5901-0013-УКК-22/64У-П-01-ПЗ.ПМТЗ

Изм.	№ док.	Подп.	Дата



НАУЧНО-ИССЛЕДОВАТЕЛЬСКОЕ, ПРОЕКТНОЕ
И ПРОИЗВОДСТВЕННОЕ ПРЕДПРИЯТИЕ
ПО ПРИРОДООХРАННОЙ ДЕЯТЕЛЬНОСТИ

ООО «НЕДРА»

Регистрационный номер № 17 от 30.10.2009 года
в реестре СРО Союз «РН - Проектирование»

Заказчик: ООО "ЕвроХим-Усольский калийный комбинат"

**УСОЛЬСКИЙ КАЛИЙНЫЙ КОМБИНАТ.
ТРУБОПРОВОД ПОДЗЕМНЫЙ ДЛЯ ПИТЬЕВОГО
И ХОЗЯЙСТВЕННО-БЫТОВОГО
ВОДОСНАБЖЕНИЯ ПРОИЗВОДСТВЕННЫХ
ОБЪЕКТОВ «УНЬВА»**

Часть 2. ДОКУМЕНТАЦИЯ ПО ПЛАНИРОВКЕ ТЕРРИТОРИИ

Книга 3. Основная часть проекта межевания территории

5901-0013-УКК-22/64У-П-01-ПЗ.ПМТЗ

Первый заместитель генерального директора –
главный инженер

А.В. Мерц

Главный инженер проекта

А.А. Сморкалов


Изм.	№ док.	Подп.	Дата

Пермь, 2022


Взам. инв. №	
Подл. и дата	
Инв. № подл.	

Список исполнителей


Директор департамента
экологии

 05.06.22. Л.О. Лейбович
(подпись, дата)

Начальник отдела
землеустроительных работ


 05.06.22. В.А. Быков
(подпись, дата)

Зам. начальника отдела
землеустроительных работ

 05.06.22. Е.С. Орлова
(подпись, дата)


Исполнители отчета:

Руководитель группы

 05.06.22. О.П. Коснырева
(подпись, дата)

Список участников полевых работ:

Руководитель группы

 05.06.22. Д.А. Коснырев
(подпись, дата)

Взам. инв. №

Подл. и дата

Инв. № подл.
10708-ДПТ

Изм.	Кол.уч	Лист	№док.	Подпись	Дата

5901-0013-УКК-22/64У-П-01-ПЗ.ПМТЗ

Лист

2

Содержание документации по планировке территории


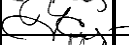


Обозначение	Наименование	Примечание
5901-0013-УКК-22/64У-П-01-ПЗ.ПМТЗ-С	Содержание тома	
Основная часть проекта межевания территории		
5901-0013-УКК-22/64У-П-01-ПЗ.ПМТЗ	Раздел 1. Проект межевания территории. Графическая часть	
5901-0013-УКК-22/64У-П-01-ПЗ.ПМТЗ	Раздел 2. Проект межевания территории. Текстовая часть	

Взам. инв. №

Подл. и дата

Инв. № подл.

10708-ДПТ

Изм.	Кол.уч	Лист	№ док	Подп.	Дата				
						5901-0013-УКК-22/64У-П-01-ПЗ.ПМТЗ-С			
Разработал	Коснырева О.П.					СОДЕРЖАНИЕ ТОМА	Стадия	Лист	Листов
Проверил	Коснырева О.П.						Р		1
Н.контр.	Быков В.А.						ООО НИПППД «Недра»		
ГИП	Сморкалов А.А.								

Содержание

ОСНОВНАЯ ЧАСТЬ.....	5
РАЗДЕЛ 1 ПРОЕКТ МЕЖЕВАНИЯ ТЕРРИТОРИИ. ГРАФИЧЕСКАЯ ЧАСТЬ	5
РАЗДЕЛ 2 ПРОЕКТ МЕЖЕВАНИЯ ТЕРРИТОРИИ. ТЕКСТОВАЯ ЧАСТЬ	14
Введение	15
2.1 Перечень образуемых земельных участков	15
2.2 Перечень координат характерных точек образуемых земельных участков и частей земельных участков	21
2.3 Сведения о границах территории, применительно к которой осуществляется подготовка проекта межевания.....	30
2.4 Вид разрешенного использования образуемых земельных участков, предназначенных для размещения линейных объектов и объектов капитального строительства, проектируемых в составе линейного объекта, а также существующих земельных участков, занятых линейными объектами и объектами капитального строительства, входящими в состав линейных объектов, в соответствии с проектом планировки территории.....	32
2.5 Целевое назначение лесов, вид (виды) разрешенного использования лесного участка, количественные и качественные характеристики лесного участка	35
2.5.1 Целевое назначение лесов	35
2.5.2 Вид (виды) разрешенного использования лесного участка	35
2.5.3 Количественные и качественные характеристики лесного участка.....	35

Взам. инв. №

Подл. и дата

Инв. № подл.
10708-ДПТ

Изм.	Кол.уч	Лист	№док.	Подпись	Дата

5901-0013-УКК-22/64У-П-01-ПЗ.ПМТЗ

Лист

ОСНОВНАЯ ЧАСТЬ
РАЗДЕЛ 1 ПРОЕКТ МЕЖЕВАНИЯ ТЕРРИТОРИИ.
ГРАФИЧЕСКАЯ ЧАСТЬ

Взам. инв. №

Подл. и дата

Инв. № подл.

10708-ДПТ

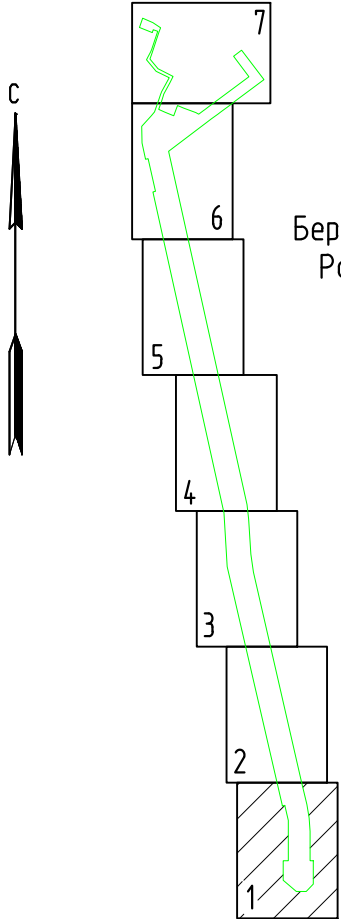
						5901-0013-УКК-22/64У-П-01-ПЗ.ПМТЗ			
Изм.	Кол.уч	Лист	№ док	Подп.	Дата				
Разработал				Косырева О.П.		ГРАФИЧЕСКАЯ ЧАСТЬ	Стадия	Лист	Листов
Проверил				Косырева О.П.			Р	1	
Н.контр.				Быков В.А.			ООО НИПППД «Недра»		
ГИП				Сморкалов А.А.					

Инв.№ подл.	Подпись и дата	Взам. инв.№

ЧЕРТЕЖ МЕЖЕВАНИЯ ТЕРРИТОРИИ

Линия соединения с листом 2

Схема расположения листов



Березниковское лесничество
Романовское участковое
лесничество

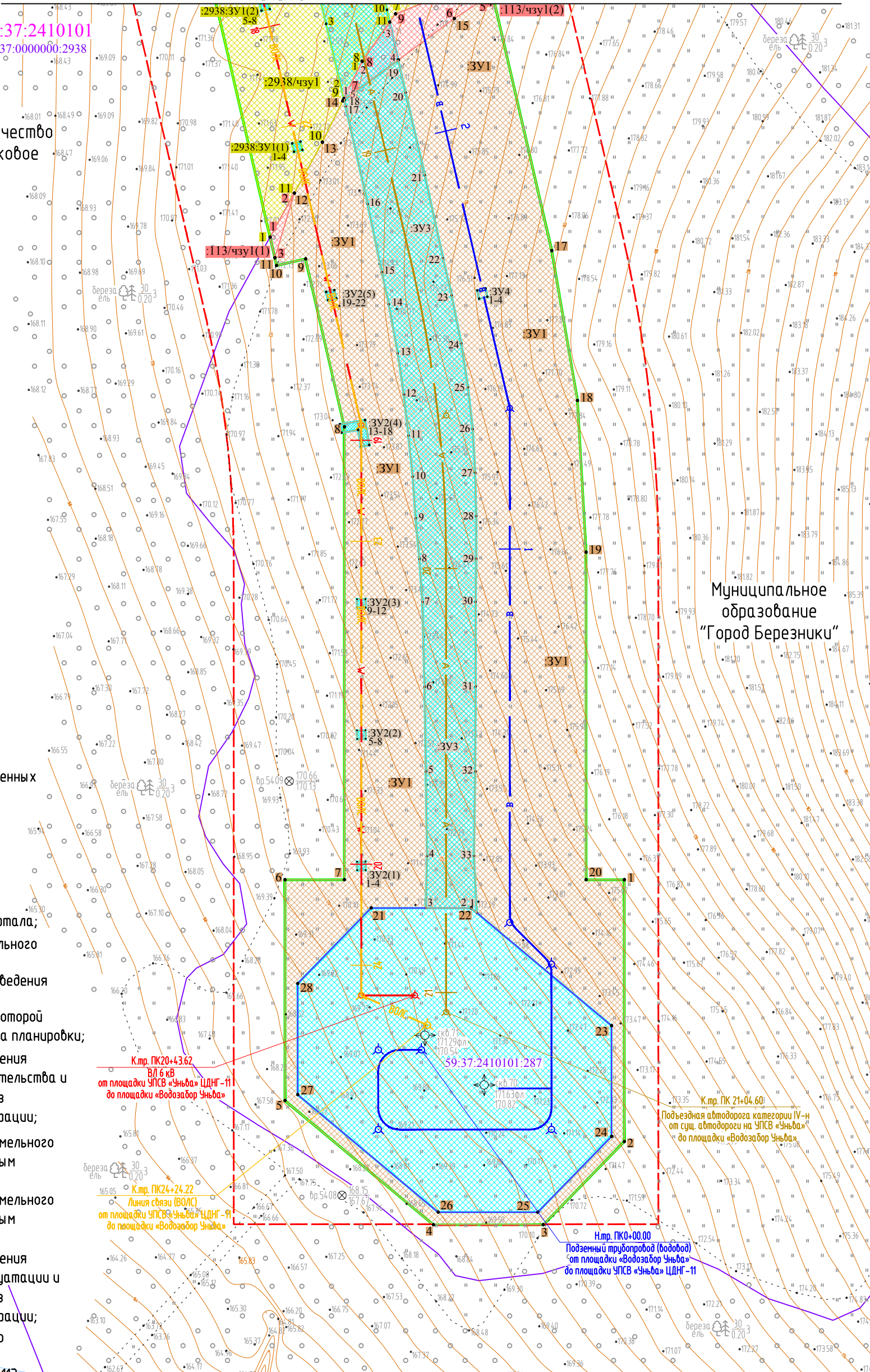
Каталог координат земельных участков
для размещения проектируемых линейных
объектов МСК-59 (Зона) на листе 8

Примечание:

1. План составлен по материалам изысканий, выполненных ООО "Недра" в январе-феврале 2022года;
2. Система высот - Балтийская 1977года;
3. Система координат - МСК-59;
4. Сечение рельефа горизонталями через 0,5метра

Условные обозначения:

- 59:37:2410101 - Граница и номер кадастрового квартала;
- 59:37:2410101:287 - Граница и кадастровый номер земельного участка из сведений ЕГРН;
- 59:37-15.1 - Граница зон с особыми условиями, сведения о которых имеются в ЕГРН;
- Граница территории, в отношении которой осуществляется подготовка проекта планировки;
- Граница зоны планируемого размещения линейных объектов на период строительства и обозначение образуемого участка из неразграниченных земель администрации;
- :113/чзу1 обозначение образуемой части из земельного участка лесного фонда с кадастровым номером 59:37:0000000:113;
- :2938/чзу обозначение образуемой части из земельного участка лесного фонда с кадастровым номером 59:37:0000000:2938;
- Граница зоны планируемого размещения линейных объектов на период эксплуатации и обозначение образуемого участка из неразграниченных земель администрации;
- :3У2 обозначение образуемого земельного участка из земель лесного фонда с кадастровым номером 59:37:0000000:113;
- :2938:3У1 обозначение образуемого земельного участка из земель лесного фонда с кадастровым номером 59:37:0000000:2938;
- Граница зоны планируемого размещения площадного объекта по схеме на кадастровом плане территории;
- В - Трасса проектируемого водовода;
- А - Трасса проектируемой автодороги;
- W - Трасса проектируемой ВЛ 6кВ;
- ВОЛС - Трасса проектируемой линии связи (ВОЛС)



Муниципальное образование
"Город Березники"

К.пр. ПК20+43.62
ВЛ 6 кВ
от площадки УПСВ «Уньба» ЦДНГ-11
до площадки «Водозабор Уньба»

К.пр. ПК24+24.22
Линия связи (ВОЛС)
от площадки УПСВ «Уньба» ЦДНГ-11
до площадки «Водозабор Уньба»

К.пр. ПК 21+04.60
Подъездная автодорога категории IV-н
от сущ. автодороги на УПСВ «Уньба»
до площадки «Водозабор Уньба»

Н.пр. ПК0+00.00
Подземный трубопровод (водовод)
от площадки «Водозабор Уньба»
до площадки УПСВ «Уньба» ЦДНГ-11


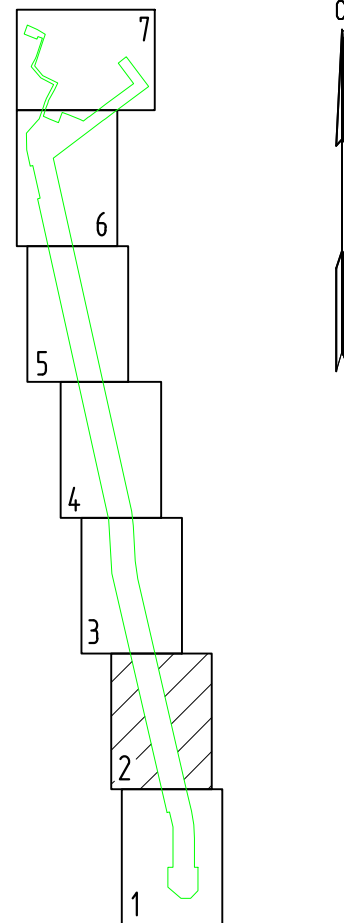
5901-0013-УКК-22/64У-П-01-ПЗ.ПМТЗ				
Усольский калийный комбинат.				
Трубопровод подземный для питьевого и хозяйственно-бытового водоснабжения производственных объектов «Уньба»				
Изм.	Кол.уч.	Лист	№ док.	Подпись
Разработал	Коснырева			06.22
Рук. группы	Коснырева			06.22
Нач. отдела	Быков В.А.			06.22
ГИП	Сморкалов			06.22
Н.контроль	Быков В.А.			06.22
Проект межевания территории. Графическая часть			Стадия	Лист
			П	1
Чертеж межевания территории М 1:1000			Листов	7
ООО НИПППД "Недра"				

Инв.№ подл.	Подпись и дата	Взам. инв.№

ЧЕРТЕЖ МЕЖЕВАНИЯ ТЕРРИТОРИИ

Линия соединения с листом 3

Схема расположения листов



Каталог координат земельных участков для размещения проектируемых линейных объектов МСК-59 (Зона) на листе 8

Примечание:

1. План составлен по материалам изысканий, выполненных ООО "Недра" в январе-феврале 2022года;
2. Система высот – Балтийская 1977года;
3. Система координат – МСК-59;
4. Сечение рельефа горизонталями через 0,5метра

Условные обозначения:

- 59:37:2410101 –Граница и номер кадастрового квартала;
- 59:37:2410101:287 –Граница и кадастровый номер земельного участка из сведений ЕГРН;
- 59:37-15.1 –Граница зон с особыми условиями, сведения о которых имеются в ЕГРН;
- Граница территории, в отношении которой осуществляется подготовка проекта планировки;
- Граница зоны планируемого размещения линейных объектов на период строительства и обозначение образуемого участка из неразграниченных земель администрации;
- 113/чзу1 обозначение образуемой части из земельного участка лесного фонда с кадастровым номером 59:37:0000000:113;
- 2938/чзу обозначение образуемой части из земельного участка лесного фонда с кадастровым номером 59:37:0000000:2938;
- 3/чзу обозначение образуемой части из земельного участка лесного фонда с кадастровым номером 59:37:0000000:3;
- Граница зоны планируемого размещения линейных объектов на период эксплуатации и обозначение образуемого участка из неразграниченных земель администрации;
- 3ЗУ2 обозначение образуемого земельного участка из земель лесного фонда с кадастровым номером 59:37:0000000:113;
- 113:3ЗУ1 обозначение образуемого земельного участка из земель лесного фонда с кадастровым номером 59:37:0000000:113;
- 2938:3ЗУ1 обозначение образуемого земельного участка из земель лесного фонда с кадастровым номером 59:37:0000000:2938;
- 3:3ЗУ1 обозначение образуемого земельного участка из земель лесного фонда с кадастровым номером 59:37:0000000:3;
- В –Трасса проектируемого водовода;
- А –Трасса проектируемой автодороги;
- W –Трасса проектируемой ВЛ 6кВ;
- ВОЛС –Трасса проектируемой линии связи (ВОЛС)

Линия соединения с листом 1

Изм.	Кол.уч.	Лист	№ док.	Подпись	Дата

Чертеж межевания территории
М 1:1000

Лист
2

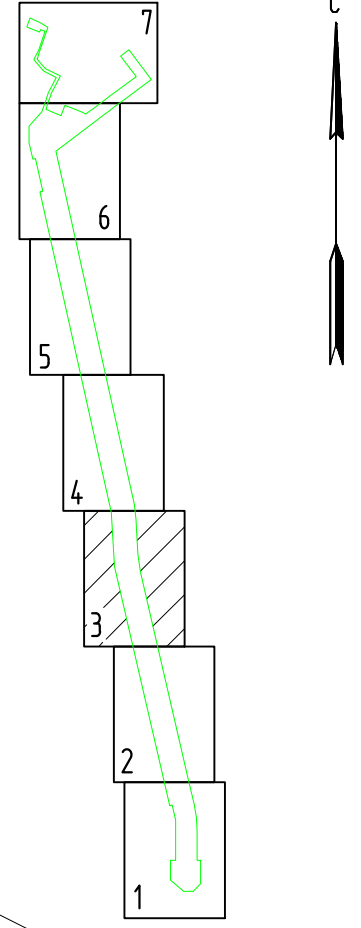
Формат А3

Инв.№ подл.	Подпись и дата	Взам. инв.№

ЧЕРТЕЖ МЕЖЕВАНИЯ ТЕРРИТОРИИ

Линия соединения с листом 4

Схема расположения листов



Березниковское лесничество
Романовское участковое
лесничество

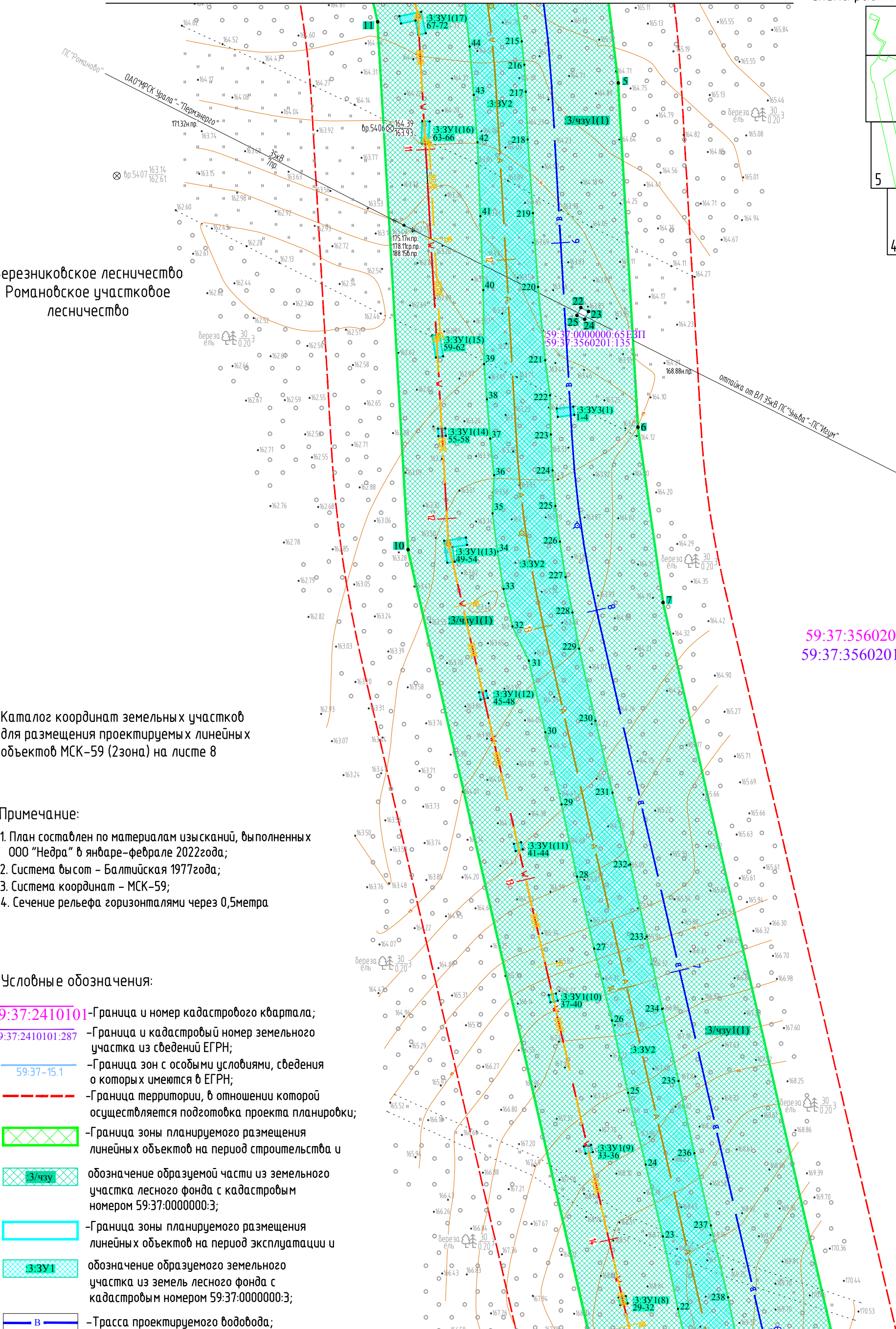
Каталог координат земельных участков
для размещения проектируемых линейных
объектов МСК-59 (Зона) на листе 8

Примечание:

1. План составлен по материалам изысканий, выполненных ООО "Недра" в январе-феврале 2022года;
2. Система высот - Балтийская 1977года;
3. Система координат - МСК-59;
4. Сечение рельефа горизонталями через 0,5метра

Условные обозначения:

- 59:37:2410101 -Граница и номер кадастрового квартала;
- 59:37:2410101:287 -Граница и кадастровый номер земельного участка из сведений ЕГРН;
- 59:37-15.1 -Граница зон с особыми условиями, сведения о которых имеются в ЕГРН;
- Граница территории, в отношении которой осуществляется подготовка проекта планировки;
- Граница зоны планируемого размещения линейных объектов на период строительства и
- З/чзу обозначение образуемой части из земельного участка лесного фонда с кадастровым номером 59:37:0000000:3;
- Граница зоны планируемого размещения линейных объектов на период эксплуатации и
- ЗЗУ обозначение образуемого земельного участка из земель лесного фонда с кадастровым номером 59:37:0000000:3;
- Трасса проектируемого водовода;
- Трасса проектируемой автодороги;
- Трасса проектируемой ВЛ 6кВ;
- Трасса проектируемой линии связи (ВОЛС)



Линия соединения с листом 2

Изм.	Кол.уч.	Лист	№ док.	Подпись	Дата

Чертеж межевания территории
М 1:1000

Лист
3

Формат А3


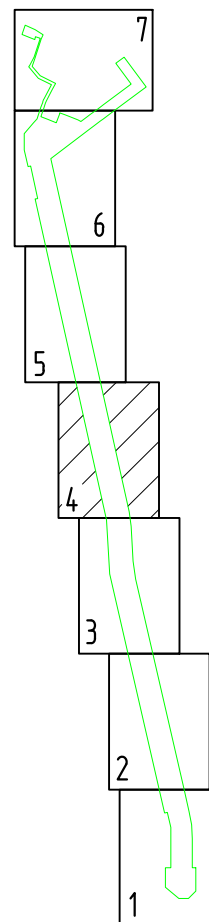
Инв.№ подл.	Подпись и дата	Взам. инв.№

ЧЕРТЕЖ МЕЖЕВАНИЯ ТЕРРИТОРИИ

Линия соединения с листом 5

Схема расположения листов

59:37:3560201
59:37:3560201:1



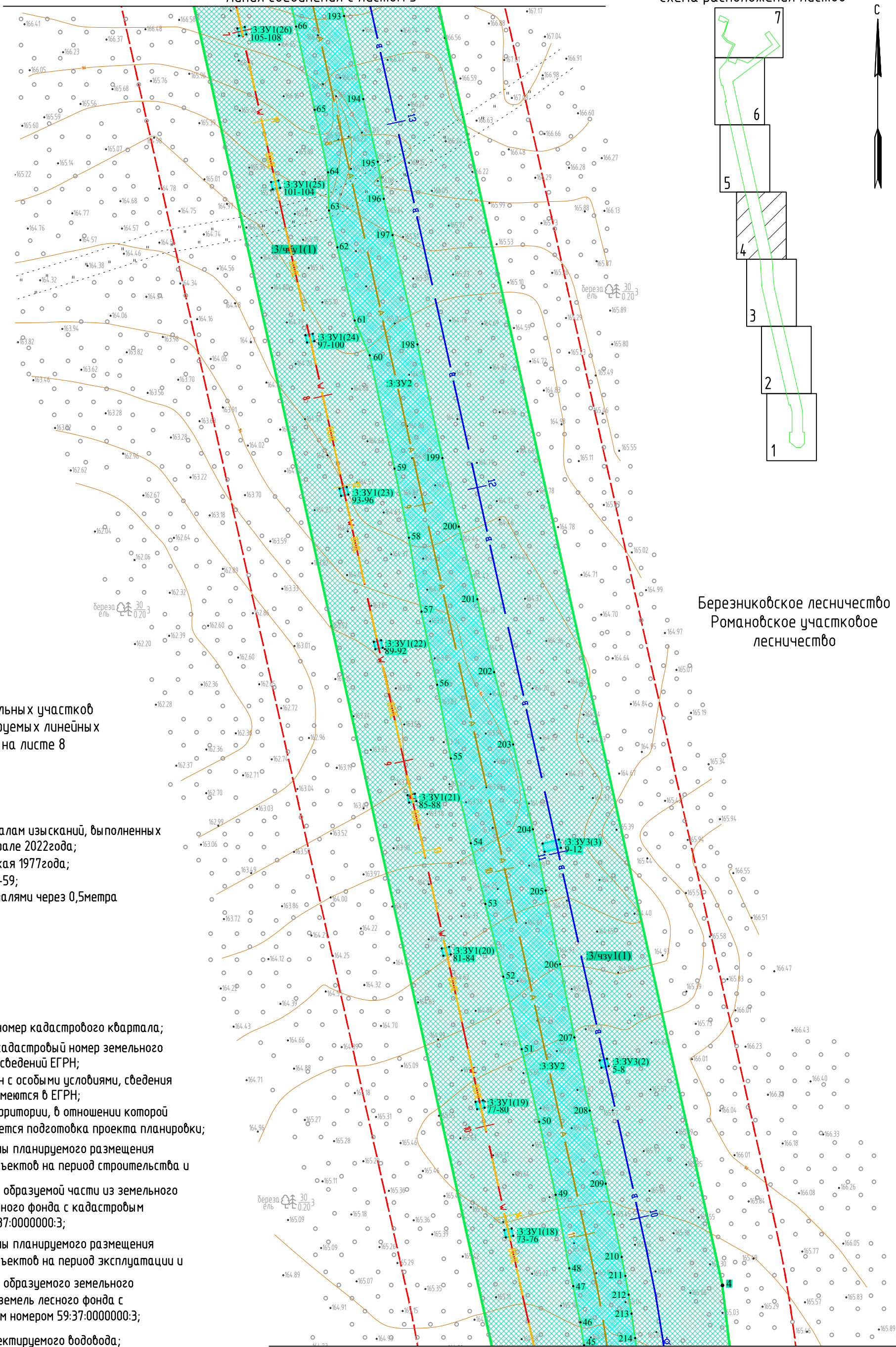
Каталог координат земельных участков для размещения проектируемых линейных объектов МСК-59 (2зона) на листе 8

Примечание:

1. План составлен по материалам изысканий, выполненным ООО "Недра" в январе-феврале 2022года;
2. Система высот - Балтийская 1977года;
3. Система координат - МСК-59;
4. Сечение рельефа горизонталями через 0,5метра

Условные обозначения:

- 59:37:2410101 -Граница и номер кадастрового квартала;
- 59:37:2410101:287 -Граница и кадастровый номер земельного участка из сведений ЕГРН;
- 59:37-15.1 -Граница зон с особыми условиями, сведения о которых имеются в ЕГРН;
- Граница территории, в отношении которой осуществляется подготовка проекта планировки;
- Граница зоны планируемого размещения линейных объектов на период строительства и
- З/чзу обозначение образуемой части из земельного участка лесного фонда с кадастровым номером 59:37:0000000:3;
- Граница зоны планируемого размещения линейных объектов на период эксплуатации и
- ЗЗУ обозначение образуемого земельного участка из земель лесного фонда с кадастровым номером 59:37:0000000:3;
- В -Трасса проектируемого водовода;
- А -Трасса проектируемой автодороги;
- W -Трасса проектируемой ВЛ бкВ;
- ВОЛС -Трасса проектируемой линии связи (ВОЛС)



Линия соединения с листом 3

Изм.	Кол.уч.	Лист	№ док.	Подпись	Дата

Чертеж межевания территории
М 1:1000

Лист
4

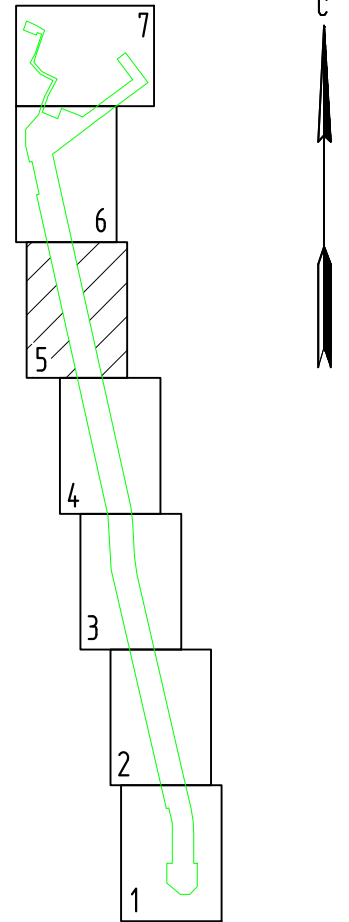
Формат А3

Инв.№ подл.	Подпись и дата	Взам. инв.№

ЧЕРТЕЖ МЕЖЕВАНИЯ ТЕРРИТОРИИ

Линия соединения с листом 6

Схема расположения листов



59:37:3560201
59:37:3560201:1


Каталог координат земельных участков для размещения проектируемых линейных объектов МСК-59 (Зона) на листе 8

Примечание:

1. План составлен по материалам изысканий, выполненным ООО "Недра" в январе-феврале 2022года;
2. Система высот - Балтийская 1977года;
3. Система координат - МСК-59;
4. Сечение рельефа горизонталями через 0,5метра

Условные обозначения:

- 59:37:2410101 - Граница и номер кадастрового квартала;
- 59:37:2410101:287 - Граница и кадастровый номер земельного участка из сведений ЕГРН;
- 59:37-15.1 - Граница зон с особыми условиями, сведения о которых имеются в ЕГРН;
- Граница территории, в отношении которой осуществляется подготовка проекта планировки;
- Граница зоны планируемого размещения линейных объектов на период строительства и
- 3/чзу обозначение образуемой части из земельного участка лесного фонда с кадастровым номером 59:37:0000000:3;
- Граница зоны планируемого размещения линейных объектов на период эксплуатации и
- 3ЗУ1 обозначение образуемого земельного участка из земель лесного фонда с кадастровым номером 59:37:0000000:3;
- В - Трасса проектируемого водовода;
- А - Трасса проектируемой автодороги;
- W - Трасса проектируемой ВЛ 6кВ;
- ВОЛС - Трасса проектируемой линии связи (ВОЛС)



Линия соединения с листом 4

Изм.	Кол.уч.	Лист	№ док.	Подпись	Дата

Чертеж межевания территории
М 1:1000

Лист

5

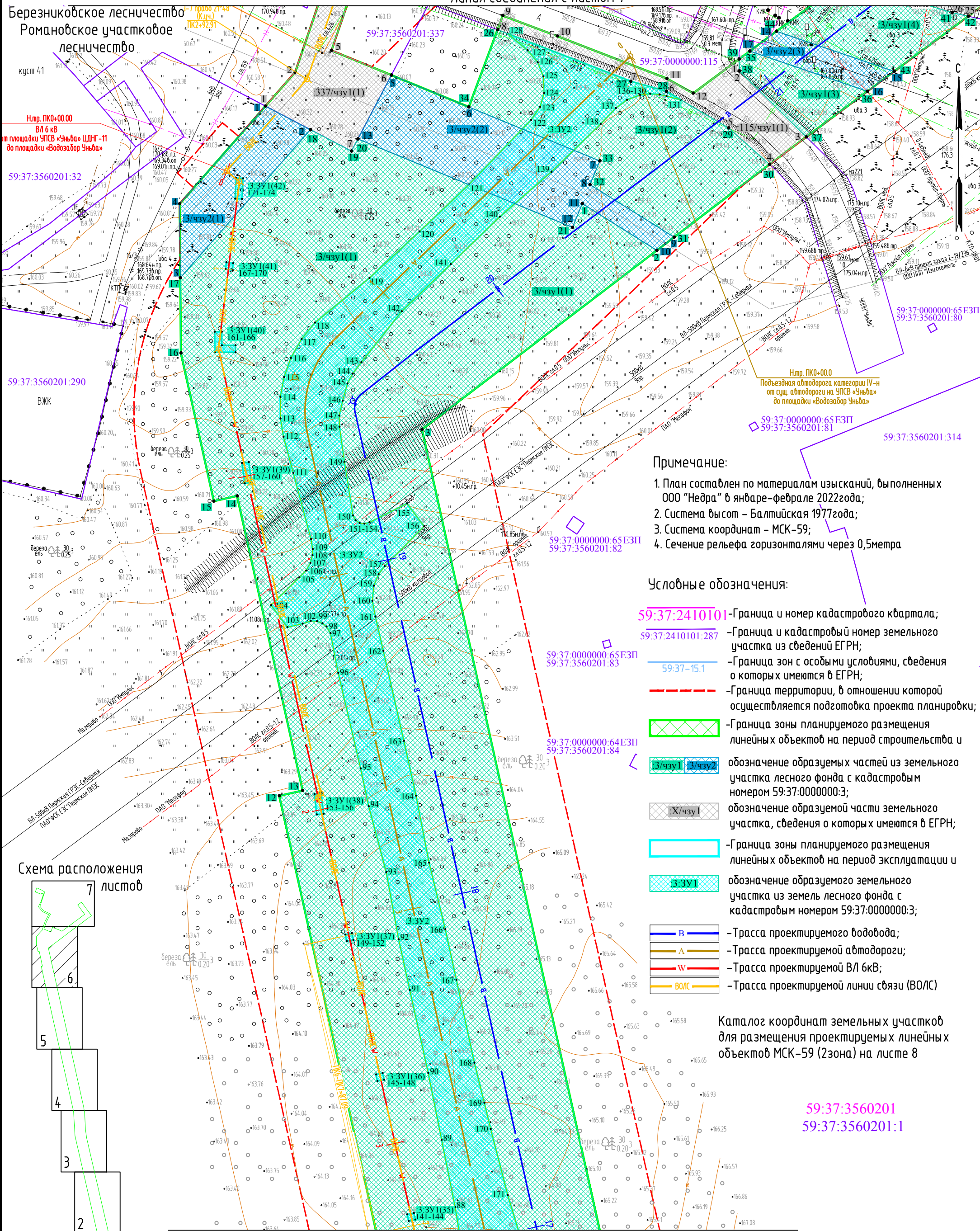
Формат А3

Инв.№ подл.	Подпись и дата	Взам. инв.№

ЧЕРТЕЖ МЕЖЕВАНИЯ ТЕРРИТОРИИ

Линия соединения с листом 7

Березниковское лесничество
Романовское участковое
лесничество

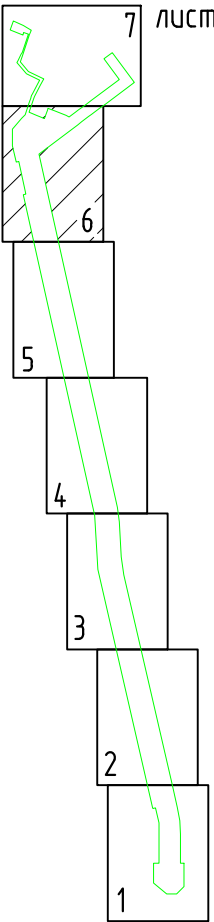


Н.пр. ПК0-00.00
ВЛ бкВ
от площадки УПСВ «Уньба» ЦДНГ-11
до площадки «Водозабор Уньба»

59:37:3560201:32

59:37:3560201:290

Схема расположения
7 листов



59:37:0000000:115
59:37:0000000:65ЕЗП
59:37:3560201:81
59:37:3560201:314

Н.пр. ПК0-00.00
Подъездная автомобильная категории IV-н
от сущ. автомобильной на УПСВ «Уньба»
до площадки «Водозабор Уньба»

Примечание:

1. План составлен по материалам изысканий, выполненных ООО «Недра» в январе-феврале 2022года;
2. Система высот – Балтийская 1977года;
3. Система координат – МСК-59;
4. Сечение рельефа горизонталями через 0,5метра

Условные обозначения:

- 59:37:2410101 – Граница и номер кадастрового квартала;
- 59:37:2410101:287 – Граница и кадастровый номер земельного участка из сведений ЕГРН;
- 59:37-15.1 – Граница зон с особыми условиями, сведения о которых имеются в ЕГРН;
- — — — — Граница территории, в отношении которой осуществляется подготовка проекта планировки;
- ▨ Граница зоны планируемого размещения линейных объектов на период строительства и
- 3/чзу1 3/чзу2 обозначение образуемых частей из земельного участка лесного фонда с кадастровым номером 59:37:0000000:3;
- Х/чзу1 обозначение образуемой части земельного участка, сведения о которых имеются в ЕГРН;
- ▭ Граница зоны планируемого размещения линейных объектов на период эксплуатации и
- 3:ЗУ1 обозначение образуемого земельного участка из земель лесного фонда с кадастровым номером 59:37:0000000:3;
- В – Трасса проектируемого водовода;
- А – Трасса проектируемой автомобильной дороги;
- W – Трасса проектируемой ВЛ бкВ;
- ВОЛС – Трасса проектируемой линии связи (ВОЛС)

Каталог координат земельных участков для размещения проектируемых линейных объектов МСК-59 (2зона) на листе 8

59:37:3560201
59:37:3560201:1

Линия соединения с листом 5

Изм.	Кол.чч.	Лист	№ док.	Подпись	Дата

Чертеж межевания территории
М 1:1000

Лист
6

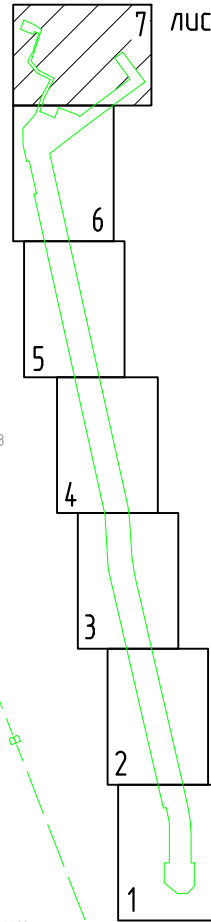
Формат А3

Примечание:

1. План составлен по материалам изысканий, выполненных ООО "Недра" в январе-феврале 2022года;
2. Система высот – Балтийская 1977года;
3. Система координат – МСК-59;
4. Сечение рельефа горизонталями через 0,5метра

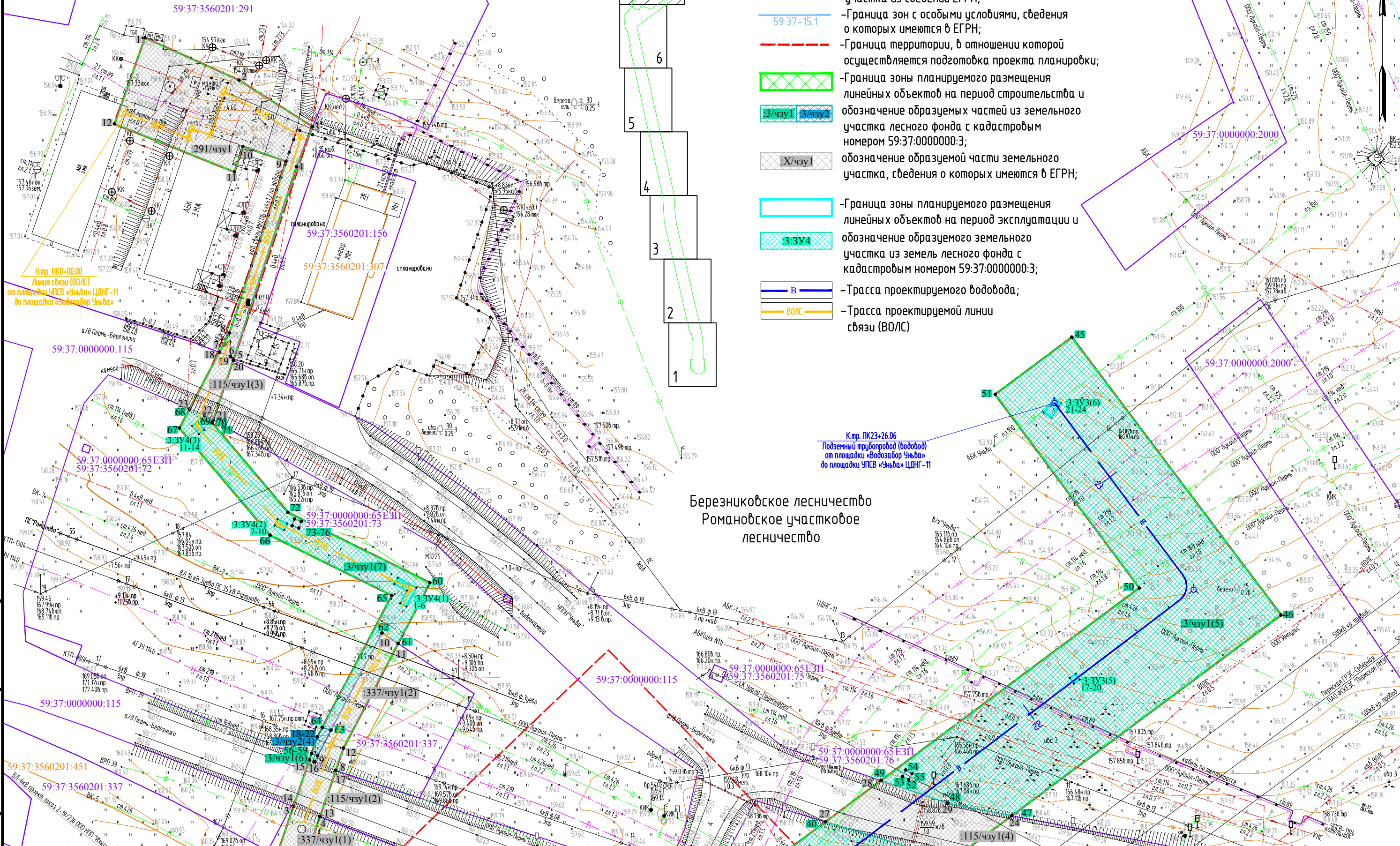
ЧЕРТЕЖ МЕЖЕВАНИЯ ТЕРРИТОРИИ

Схема расположения листов



Условные обозначения:

- 59:37:2410101** – Граница и номер кадастрового квартала;
- 59:37:2410101:287** – Граница и кадастровый номер земельного участка из сведений ЕГРН;
- 59:37-15.1** – Граница зон с особыми условиями, сведения о которых имеются в ЕГРН;
- – Граница территории, в отношении которой осуществляется подготовка проекта планировки;
- ▨** – Граница зоны планируемого размещения линейных объектов на период строительства и обозначение образуемых частей из земельного участка лесного фонда с кадастровым номером 59:37:0000000:2000;
- ▨** – обозначение образуемой части земельного участка, сведения о которых имеются в ЕГРН;
- ▨** – Граница зоны планируемого размещения линейных объектов на период эксплуатации и обозначение образуемого земельного участка из земель лесного фонда с кадастровым номером 59:37:0000000:3;
- ▨** – Граница зоны планируемого размещения линейных объектов на период строительства и обозначение образуемых частей из земельного участка лесного фонда с кадастровым номером 59:37:0000000:3;
- В —** – Трасса проектируемого водовода;
- ВОЛС —** – Трасса проектируемой линии связи (ВОЛС)



Линия соединения с листом 6

Изм.	Кол.уч.	Лист	N док.	Подпись	Дата

Чертеж межевания территории
М 1:1000

Лист
7

Формат А3

Взам. инб.Н
Инб.Н.подл.
Подпись и дата

**РАЗДЕЛ 2 ПРОЕКТ МЕЖЕВАНИЯ ТЕРРИТОРИИ.
ТЕКСТОВАЯ ЧАСТЬ**

Взам. инв. №

Подл. и дата

Инв. № подл.

10708-ДПТ

						5901-0013-УКК-22/64У-П-01-ПЗ.ПМТЗ			
Изм.	Кол.уч	Лист	№ док	Подп.	Дата				
Разработал				Косырева О.П.		ТЕКСТОВАЯ ЧАСТЬ	Стадия	Лист	Листов
Проверил				Косырева О.П.			Р	1	
Н.контр.				Быков В.А.			ООО НИПППД «Недра»		
ГИП				Сморкалов А.А.					

Введение

Проект межевания по объекту: «Усольский калийный комбинат. Трубопровод подземный для питьевого и хозяйственно-бытового водоснабжения производственных объектов “Уньва”» выполнен на основании Постановления «О подготовке проекта планировки территории и проекта межевания территории для размещения линейного объекта» от 13.04.2022 № 01-02-614 (*приложение А*) и задания на разработку документации по планировке территории для размещения линейного объекта (*приложение Б*).

Проект межевания подготовлен в соответствии с материалами и результатами инженерных изысканий, выполненных Проектным центром ООО НИПППД «Недра» январе-феврале 2022 г. Подготовка графической части проекта межевания территории выполнена в соответствии с системой координат, используемой для ведения Единого государственного реестра недвижимости.

На территории проектирования существует установленная система геодезической сети специального назначения для определения координат точек земной поверхности с использованием спутниковых систем. Система координат – МСК-59 (2 зона). Действующая система геодезической сети удовлетворяет требованиям выполнения землеустроительных работ для установления границ земельных участков на местности.

2.1 Перечень образуемых земельных участков

Проект межевания выполнен на основе разработанного проекта планировки территории по объекту: «Усольский калийный комбинат. Трубопровод подземный для питьевого и хозяйственно-бытового водоснабжения производственных объектов “Уньва”».

Кадастровый квартал, на территории которого расположен участок строительства – 59:37:2410101, 59:37:3560201, 59:37:0000000.

Проектом межевания территории предусмотрено:

– образование одного земельного участка из неразграниченных земель администрации муниципального образования «Город Березники», категория – земли сельскохозяйственного назначения

на период строительства:

:ЗУ1 (под коридор коммуникаций), площадью 1,2620 га,

на период эксплуатации объекта:

:ЗУ2 (многоконтурный под опоры), площадью 0,0036 га,

:ЗУ3 (под автодорогу), площадью 0,2671 га,

:ЗУ4 (под колодец), площадью 0,0004 га;

– образование одной многоконтурной части (2 контура) земельного участка лесного фонда Березниковское лесничество, Романовское участковое лесничество (Совхоз “Лесной”) с кадастровым номером 59:37:0000000:113, категория – земли лесного фонда, общей площадью 0,0256 га

на период строительства:

:113/чзу1(1), площадью 0,0020 га,

Взам. инв. №					
Подл. и дата					
Инв. № подл.	10708-ДПТ				

5901-0013-УКК-22/64У-П-01-ПЗ.ПМТЗ

Лист

Изм. Кол.уч Лист №док. Подпись Дата

:113/чзу1(2), площадью 0,0236 га;

на период эксплуатации объекта:

:113:ЗУ1 (под автодорогу), площадью 0,0077 га;

– образование одной части земельного участка лесного фонда Березниковское лесничество, Романовское участковое лесничество (Совхоз “Лесной” (часть)) 26 (1-57) с кадастровым номером 59:37:0000000:2938, категория – земли лесного фонда

на период строительства:

:2938/чзу1, площадью 0,4252 га;

на период эксплуатации объекта:

:2938:ЗУ1 (многоконтурный под опоры), площадью 0,0012 га,

:2938:ЗУ2 (под автодорогу), площадью 0,0915 га;

– образование одной многоконтурной части (7 контуров) земельного участка лесного фонда Березниковское лесничество, Романовское участковое лесничество (Романовское) с кадастровым номером 59:37:0000000:3, категория – земли лесного фонда, общей площадью 12,5365 га

на период строительства:

:3/чзу1(1), площадью 11,3325 га,

:3/чзу1(2), площадью 0,2356 га,

:3/чзу1(3), площадью 0,0427 га,

:3/чзу1(4), площадью 0,0775 га,

:3/чзу1(5), площадью 0,5069 га,

:3/чзу1(6), площадью 0,0003 га,

:3/чзу1(7), площадью 0,0841 га,

:3/чзу2(1), площадью 0,0691 га,

:3/чзу2(2), площадью 0,1567 га,

:3/чзу2(3), площадью 0,0292 га,

:3/чзу2(4), площадью 0,0019 га,

на период эксплуатации объекта:

:3:ЗУ1 (многоконтурный под опоры ЛЭП), площадью 0,0256 га,

:3:ЗУ2 (под автодорогу), площадью 2,6893 га,

:3:ЗУ3 (многоконтурный под колодцы), площадью 0,0044 га

:3:ЗУ4 (под опоры ВОЛС), площадью 0,0032 га;

– образование одной многоконтурной части (2 контура) земельного участка с кадастровым номером 59:37:3560201:337, аренда: ООО "ЛУКОЙЛ-ПЕРМЬ" с 14.02.2017 по 31.12.2028, категория – земли лесного фонда, общей площадью 0,1044 га

на период строительства:

:337/чзу1(1), площадью 0,0820 га,

:337/чзу1(2), площадью 0,0224 га;

– образование одной многоконтурной части (4 контура) земельного участка с кадастровым номером 59:37:0000000:115, категория – земли промышленности, энергетики, транспорта, связи, радиовещания, телевидения,

Взам. инв. №

Подл. и дата

Инв. № подл.
10708-ДПТ

Изм.	Кол.уч	Лист	№док.	Подпись	Дата

5901-0013-УКК-22/64У-П-01-ПЗ.ПМТЗ

Лист

информатики, земли для обеспечения космической деятельности, земли обороны, безопасности и земли иного специального назначения, общей площадью 0,1507 га

на период строительства:

:115/чзу1(1), площадью 0,0708 га;

:115/чзу1(2), площадью 0,0111 га;

:115/чзу1(3), площадью 0,0106 га;

:115/чзу1(4), площадью 0,0582 га;

– образование одной части земельного участка с кадастровым номером 59:37:3560201:291, категория – земли промышленности, энергетики, транспорта, связи, радиовещания, телевидения, информатики, земли для обеспечения космической деятельности, земли обороны, безопасности и земли иного специального назначения, собственность ООО "ЛУКОЙЛ-ПЕРМЬ" от 11.01.2010

на период строительства:

:291/чзу1, площадью 0,1326 га.

Взам. инв. №

Подл. и дата

Инв. № подл.
10708-ДПТ

Изм.	Кол.уч	Лист	№док.	Подпись	Дата

5901-0013-УКК-22/64У-П-01-ПЗ.ПМТЗ

Лист

Таблица 2.1 – Перечень образуемых земельных участков и частей земельных участков

Условные номера образуемых земельных участков	Номера характерных точек образуемых земельных участков	Кадастровые номера земельных участков, из которых образуются земельные участки	Площадь образуемых земельных участков, кв.м.	Способы образования земельных участков	Сведения об отнесении образуемых земельных участков к периодам строительства	Вид (виды) разрешенного использования земельного участка, целевое назначение лесов, вид (виды) разрешенного использования лесного участка	Объекты недвижимого имущества (при наличии сведений о них в Едином государственном реестре недвижимости)	Перечень кадастровых номеров существующих земельных участков, на которых линейный объект может быть размещен на условиях сервитута	Сведения об отнесении образуемого земельного участка к определенной категории земель или сведения о необходимости перевода земельного участка из состава земель одной категории в другую
:3У1	–	–	12620	образование земельного участка	на период строительства	–	–	–	земли сельскохозяйственного назначения
:3У2	–	–	36	образование земельного участка путем раздела под опоры	на период эксплуатации объекта	–	–	–	земли сельскохозяйственного назначения
:3У2(1)	1-4		4						
:3У2(2)	5-8		4						
:3У2(3)	9-12		4						
:3У2(4)	13-18		20						
:3У2(5)	19-22		4						
:3У3	1-33	–	2671	образование земельного участка путем раздела под автодорогу	на период эксплуатации объекта	–	–	–	земли сельскохозяйственного назначения
:3У4	1-4	–	4	образование земельного участка путем раздела под колодец	на период эксплуатации объекта	–	–	–	земли сельскохозяйственного назначения
:113/чзу1	-	59:37:0000000:113	256	образование части земельного участка под объект	на период строительства	использование лесов в соответствии с Лесным кодексом Российской Федерации	данные отсутствуют	59:37:0000000:113	земли лесного фонда
:113/чзу1(1)	1-3		20						
:113/чзу1(2)	4-11		236						
:113:3У1	1-5	59:37:0000000:113	77	образование земельного участка путем раздела с сохранением исходного под автодорогу	на период эксплуатации объекта				
:2938/чзу1	1-11	59:37:0000000:2938	4251	образование части земельного участка под объект	на период строительства	использование лесов в соответствии с Лесным кодексом Российской Федерации	59:00:0000000:7985, 59:37:0000000:2610, 59:37:1960102:23, 59:00:0000000:135275	59:37:0000000:2938	земли лесного фонда
:2938:3У1	-	59:37:0000000:2938	12	образование земельного участка путем раздела с сохранением исходного под опоры	на период эксплуатации объекта				
:2938:3У1(1)	1-4		4						
:2938:3У1(2)	5-8		4						
:2938:3У1(3)	9-12		4						
:2938:3У2	1-11	59:37:0000000:2938	915	образование земельного участка путем раздела с сохранением исходного под дорогу					
:3/чзу1	–	59:37:0000000:3	122796	образование части земельного участка под объект	на период строительства	использование лесов в соответствии с Лесным кодексом Российской Федерации	данные отсутствуют	59:37:0000000:3	земли лесного фонда
:3/чзу1(1)	1-25		113325						
:3/чзу1(2)	26-34		2356						
:3/чзу1(3)	35-39		427						
:3/чзу1(4)	40-44		775						
:3/чзу1(5)	45-55		5069						
:3/чзу1(6)	56-59		3						
:3/чзу1(7)	60-76		841						

Взам. инв. №

Подп. и дата

Инв. № подл.
10708-ДПТ

Изм.	Кол.уч.	Лист	№док.	Подпись	Дата

5901-0013-УКК-22/64У-П-01-ПЗ.ПМТЗ

Лист

Условные номера образуемых земельных участков	Номера характерных точек образуемых земельных участков	Кадастровые номера земельных участков, из которых образуются земельные участки	Площадь образуемых земельных участков, кв.м.	Способы образования земельных участков	Сведения об отнесении образуемых земельных участков к периодам строительства	Вид (виды) разрешенного использования земельного участка, целевое назначение лесов, вид (виды) разрешенного использования лесного участка	Объекты недвижимого имущества (при наличии сведений о них в Едином государственном реестре недвижимости)	Перечень кадастровых номеров существующих земельных участков, на которых линейный объект может быть размещен на условиях сервитута	Сведения об отнесении образуемого земельного участка к определенной категории земель или сведения о необходимости перевода земельного участка из состава земель одной категории в другую
:3/чзУ2	–	59:37:0000000:3	2569	образование части земельного участка под объект	на период строительства	использование лесов в соответствии с Лесным кодексом Российской Федерации	данные отсутствуют	59:37:0000000:3	земли лесного фонда
:3/чзУ2(1)	1-4		691						
:3/чзУ2(2)	5-13		1567						
:3/чзУ2(3)	14-17		292						
:3/чзУ2(4)	18-22		19						
:3:ЗУ1	–	59:37:0000000:3	256	образование земельного участка путем раздела с сохранением исходного под опоры	на период эксплуатации объекта	использование лесов в соответствии с Лесным кодексом Российской Федерации	данные отсутствуют	59:37:0000000:3	земли лесного фонда
:3:ЗУ1(1)	1-4		4						
:3:ЗУ1(2)	5-8		4						
:3:ЗУ1(3)	9-12		4						
:3:ЗУ1(4)	13-16		4						
:3:ЗУ1(5)	17-20		4						
:3:ЗУ1(6)	21-24		4						
:3:ЗУ1(7)	25-28		4						
:3:ЗУ1(8)	29-32		4						
:3:ЗУ1(9)	33-36		4						
:3:ЗУ1(10)	37-40		4						
:3:ЗУ1(11)	41-44		4						
:3:ЗУ1(12)	45-48		4						
:3:ЗУ1(13)	49-54		20						
:3:ЗУ1(14)	55-58		4						
:3:ЗУ1(15)	59-62		12						
:3:ЗУ1(16)	63-66		12						
:3:ЗУ1(17)	67-72		20						
:3:ЗУ1(18)	73-76		4						
:3:ЗУ1(19)	77-80		4						
:3:ЗУ1(20)	81-84		4						
:3:ЗУ1(21)	85-88		4						
:3:ЗУ1(22)	89-92		4						
:3:ЗУ1(23)	93-96		4						
:3:ЗУ1(24)	97-100		4						
:3:ЗУ1(25)	101-104		4						
:3:ЗУ1(26)	105-108		4						
:3:ЗУ1(27)	109-112		4						
:3:ЗУ1(28)	113-116		4						
:3:ЗУ1(29)	117-120		4						
:3:ЗУ1(30)	121-124		4						
:3:ЗУ1(31)	125-128		4						
:3:ЗУ1(32)	129-132		4						
:3:ЗУ1(33)	133-136		4						
:3:ЗУ1(34)	137-140		4						
:3:ЗУ1(35)	141-144		4						
:3:ЗУ1(36)	145-148	4							
Условные номера	Номера	Кадастровые номера	Площадь	Способы образования	Сведения об	Вид (виды) разрешенного	Объекты недвижимого	Перечень	Сведения об отнесении

Взам. инв. №

Подп. и дата

Инв. № подл.
10708-ДПТ

Изм.	Кол.уч	Лист	№док.	Подпись	Дата

5901-0013-УКК-22/64У-П-01-ПЗ.ПМТЗ

Лист

номера образуемых земельных участков	характерных точек образуемых земельных участков	земельных участков, из которых образуются земельные участки	образуемых земельных участков, кв.м.	земельных участков	отнесении образуемых земельных участков к периодам строительства	использования земельного участка, целевое назначение лесов, вид (виды) разрешенного использования лесного участка	имущества (при наличии сведений о них в Едином государственном реестре недвижимости)	кадастровых номеров существующих земельных участков, на которых линейный объект может быть размещен на условиях сервитута	образуемого земельного участка к определенной категории земель или сведения о необходимости перевода земельного участка из состава земель одной категории в другую
:3:3У1(37)	149-152	59:37:0000000:3	4	образование земельного участка путем раздела с сохранением исходного под опоры	на период эксплуатации объекта	использование лесов в соответствии с Лесным кодексом Российской Федерации	данные отсутствуют	59:37:0000000:3	земли лесного фонда
:3:3У1(38)	153-156		12						
:3:3У1(39)	157-160		12						
:3:3У1(40)	161-166		20						
:3:3У1(41)	167-170		4						
:3:3У1(42)	171-174		12						
:3:3У2	1-258	59:37:0000000:3	26893	образование земельного участка путем раздела с сохранением исходного под дорогу	на период эксплуатации объекта	использование лесов в соответствии с Лесным кодексом Российской Федерации	данные отсутствуют	59:37:0000000:3	земли лесного фонда
:3:3У3	-	59:37:0000000:3	44	образование земельного участка путем раздела с сохранением исходного под колодцы					
:3:3У3(1)	1-4		10						
:3:3У3(2)	5-8		4						
:3:3У3(3)	9-12		10						
:3:3У3(4)	13-16		4						
:3:3У3(5)	17-20		4						
:3:3У3(6)	21-24		12						
:3:3У4	-	59:37:0000000:3	32	образование земельного участка путем раздела с сохранением исходного под опоры					
:3:3У4(1)	1-6		20						
:3:3У4(2)	7-10		6						
:3:3У4(3)	11-14		6						
:337/чзу1	-	59:37:3560201:337	1044	образование части земельного участка под объект	на период строительства	для строительства, реконструкции, эксплуатации линейных объектов, в целях строительства участка водовода пресной воды "ПВЗ-1104 - точка врезки ВК-5 (СНУ) (ПК0-00-ПК6+50)" Уньвинского месторождения	данные отсутствуют	59:37:3560201:337	земли лесного фонда
:337/чзу1(1)	1-7		820						
:337/чзу1(2)	8-12		224						
:115/чзу1	-	59:37:0000000:115	1507	образование части земельного участка под объект	на период строительства	под автодорогу от трассы Пермь-Березники до центрального сбора (ЦПС) "Уньва" объекта "Обустройство Уньвинского месторождения нефти на период промышленной эксплуатации"	данные отсутствуют	59:37:0000000:115	земли промышленности, энергетики, транспорта, связи, радиовещания, телевидения, информатики, земли для обеспечения космической деятельности, земли обороны, безопасности и земли иного специального назначения
:115/чзу1(1)	1-12		708						
:115/чзу1(2)	13-17		111						
:115/чзу1(3)	18-23		106						
:115/чзу1(4)	24-29		582						
:291/чзу1	-	59:37:3560201:291	1326	образование части земельного участка под объект	на период строительства	вахтовый поселок	данные отсутствуют	59:37:3560201:291	

Изм. № подл.

Подп. и дата

Взам. инв. №

10708-ДПТ

Изм.	Кол.уч.	Лист	№док.	Подпись	Дата

5901-0013-УКК-22/64У-П-01-ПЗ.ПМТЗ

Лист

2.2 Перечень координат характерных точек образуемых земельных участков и частей земельных участков

Перечень координат поворотных точек образуемых земельных участков и образуемых частей земельных участков приведен в таблице 2.2, а также на листе 8 чертежей межевания территории.

Таблица 2.2 – Каталог координат поворотных точек

Условный номер образуемого земельного участка	№№ точек	Координаты земельных участков МСК-59 (2 зона)		Условный номер образуемого земельного участка	№№ точек	Координаты земельных участков МСК-59 (2 зона)		
		X	Y			X	Y	
на период строительства								
:ЗУ1	1	642170,87	2267530,01	:ЗУ2(3)	6	642206,09	2267467,01	
	2	642109,14	2267530,01		7	642206,10	2267469,01	
	3	642089,50	2267510,91		8	642204,10	2267469,06	
	4	642089,50	2267485,03		9	642235,05	2267467,06	
	5	642118,82	2267450,04		10	642237,05	2267467,01	
	6	642170,87	2267450,04		11	642237,07	2267469,01	
	7	642170,87	2267464,03		12	642235,07	2267469,06	
	8	642277,67	2267464,03		:ЗУ2(4)	13	642276,50	2267464,25
	9	642317,33	2267454,89	14		642278,66	2267463,92	
	10	642315,76	2267448,07	15		642279,53	2267469,01	
	11	642317,55	2267447,66	16		642273,45	2267470,02	
	12	642332,80	2267452,24	17		642273,07	2267467,93	
	13	642344,81	2267458,86	18		642276,99	2267467,27	
	14	642354,55	2267463,65	:ЗУ2(5)	19	642307,57	2267460,20	
	15	642374,00	2267489,96		20	642309,51	2267459,74	
	16	642379,92	2267498,96		21	642309,94	2267461,70	
	17	642319,27	2267512,94		22	642307,99	2267462,16	
	на период эксплуатации (под дорогу)							
					:ЗУ3	1	642163,08	2267495,27
						2	642164,22	2267493,91
						3	642164,22	2267483,22
						4	642176,44	2267483,53
						5	642196,42	2267483,27
						6	642216,41	2267482,95
						7	642236,38	2267482,45
						8	642246,49	2267481,72
						9	642256,16	2267480,85
						10	642265,91	2267480,16
				11		642275,67	2267479,14	
				12		642285,32	2267478,05	
				13		642294,99	2267476,63	
				14		642306,59	2267474,51	
				15		642314,20	2267472,86	
				:ЗУ3	16	642330,23	2267469,55	
					17	642353,24	2267464,38	
на период эксплуатации (под опоры)								
:ЗУ2(1)	1	642173,12	2267467,06					
	2	642175,12	2267467,01					
	3	642175,14	2267469,01					
	4	642173,14	2267469,06					
:ЗУ2(2)	5	642204,09	2267467,06					

Взам. инв. №

Подл. и дата

Инв. № подл.
10708-ДПТ

Изм.	Кол.уч	Лист	№док.	Подпись	Дата

5901-0013-УКК-22/64У-П-01-ПЗ.ПМТЗ

Лист

Условный номер образуемого земельного участка	№№ точек	Координаты земельных участков МСК-59 (2 зона)	
		X	Y
	18	642354,81	2267464,01
	19	642364,22	2267476,74
	20	642356,51	2267478,48
	21	642337,03	2267483,01
	22	642317,51	2267487,29
	23	642308,70	2267489,33
	24	642297,38	2267491,60
	25	642287,02	2267493,17
	26	642277,14	2267494,31
	27	642266,89	2267494,89
	28	642256,66	2267495,11
	29	642246,62	2267495,12
	30	642236,42	2267495,00
	31	642216,43	2267494,98
	32	642196,42	2267494,89
	33	642176,45	2267494,59
на период эксплуатации (под колодец)			
:3У4	1	642309,87	2267495,36
	2	642310,31	2267497,31
	3	642308,36	2267497,75
	4	642307,92	2267495,79
на период строительства			
:113/чзу1(1)	1	642322,44	2267446,53
	2	642332,80	2267452,24
	3	642317,55	2267447,66
:113/чзу1(1)	4	642380,15	2267498,90
	5	642379,92	2267498,96
	6	642374,00	2267489,96
	7	642354,55	2267463,65
	8	642363,93	2267468,26
	9	642375,10	2267476,12
	10	642380,76	2267490,38
	11	642380,01	2267496,74
на период эксплуатации (под дорогу)			
:113:3У1	1	642355,13	2267463,94
	2	642363,93	2267468,26
	3	642373,13	2267474,73
	4	642364,22	2267476,74
	5	642354,81	2267464,01
на период строительства			
:2938/чзу1	1	642322,44	2267446,53
:2938/чзу1	2	642414,53	2267425,29
	3	642435,22	2267486,20
	4	642380,15	2267498,90

Условный номер образуемого земельного участка	№№ точек	Координаты земельных участков МСК-59 (2 зона)	
		X	Y
	5	642380,01	2267496,74
	6	642380,76	2267490,38
	7	642375,10	2267476,12
	8	642363,93	2267468,26
	9	642354,55	2267463,65
	10	642344,81	2267458,86
	11	642332,80	2267452,24
на период эксплуатации (под опоры)			
:2938:3У1(1)	1	642342,58	2267452,17
	2	642344,53	2267451,72
	3	642344,95	2267453,68
	4	642343,01	2267454,13
:2938:3У1(2)	5	642375,84	2267444,50
	6	642377,79	2267444,05
	7	642378,21	2267446,00
	8	642376,26	2267446,46
:2938:3У1(3)	9	642414,82	2267435,54
	10	642416,77	2267435,08
	11	642417,20	2267437,04
	12	642415,25	2267437,49
на период эксплуатации (под дорогу)			
:2938:3У2	1	642363,93	2267468,26
	2	642355,13	2267463,94
	3	642372,73	2267459,74
	4	642392,21	2267455,14
	5	642411,74	2267450,90
	6	642422,48	2267448,68
	7	642427,16	2267462,47
	8	642415,08	2267465,47
	9	642395,56	2267469,76
	10	642376,01	2267474,08
	11	642373,13	2267474,73
на период строительства			
:3/чзу1(1)	1	644113,50	2267194,01
	2	644099,81	2267215,83
	3	644047,43	2267147,14
	4	643112,62	2267354,49
	5	643074,70	2267358,99
	6	642981,64	2267364,35
	7	642934,21	2267371,13
:3/чзу1(1)	8	642435,22	2267486,20
	9	642414,53	2267425,29
	10	642948,54	2267302,15
	11	643091,29	2267293,92

Взам. инв. №

Подл. и дата

Инв. № подл.
10708-ДПТ

5901-0013-УКК-22/64У-П-01-ПЗ.ПМТЗ

Лист

Изм. Кол.уч Лист №док. Подпись Дата

Условный номер образуемого земельного участка	№№ точек	Координаты земельных участков МСК-59 (2 зона)		
		X	Y	
:3/чзу1(2)	12	643940,23	2267105,39	
	13	643941,75	2267112,22	
	14	644027,94	2267093,07	
	15	644026,43	2267086,24	
	16	644069,76	2267076,62	
	17	644091,80	2267076,43	
	18	644135,14	2267114,51	
	19	644128,85	2267126,52	
	20	644132,41	2267128,39	
	21	644106,57	2267191,13	
	22	643013,96	2267348,87	
	23	643012,92	2267350,96	
	24	643010,83	2267349,91	
	25	643011,87	2267347,82	
	26	644164,38	2267169,24	
	27	644149,27	2267208,22	
	28	644146,36	2267218,63	
	29	644135,63	2267236,79	
	30	644124,95	2267248,81	
	31	644103,66	2267220,88	
	32	644119,04	2267196,28	
	33	644125,98	2267199,15	
	34	644141,78	2267160,80	
	:3/чзу1(3)	35	644158,12	2267243,02
		36	644146,36	2267277,46
37		644133,01	2267259,54	
38		644152,30	2267239,98	
39		644155,80	2267239,91	
:3/чзу1(4)	40	644178,88	2267270,89	
	41	644169,37	2267302,21	
	42	644168,32	2267306,93	
	43	644152,17	2267285,26	
	44	644163,92	2267250,81	
:3/чзу1(5)	45	644315,62	2267340,41	
	46	644237,24	2267399,44	
	47	644180,60	2267323,42	
	48	644184,11	2267305,35	
	49	644190,54	2267286,54	
	50	644244,86	2267359,45	
:3/чзу1(5)	51	644299,48	2267318,76	
	52	644190,74	2267294,37	
	53	644191,69	2267292,60	
	54	644193,48	2267293,54	
	55	644192,52	2267295,33	

Условный номер образуемого земельного участка	№№ точек	Координаты земельных участков МСК-59 (2 зона)	
		X	Y
:3/чзу1(6)	56	644198,13	2267125,82
	57	644197,54	2267127,53
	58	644195,82	2267126,63
	59	644196,38	2267125,22
:3/чзу1(7)	60	644246,34	2267159,25
	61	644229,18	2267150,26
	62	644232,19	2267145,70
	63	644204,71	2267131,29
	64	644205,54	2267128,85
	65	644242,74	2267148,48
	66	644259,75	2267114,11
	67	644289,97	2267088,56
	68	644295,38	2267091,39
	69	644293,59	2267095,65
	70	644292,25	2267098,03
	71	644291,47	2267097,77
	72	644266,18	2267119,15
	73	644264,31	2267121,02
	74	644263,63	2267122,93
	75	644261,73	2267122,25
76	644262,40	2267120,35	
:3/чзу2(1)	1	644142,04	2267101,34
	2	644135,14	2267114,51
	3	644091,80	2267076,43
	4	644113,44	2267076,25
:3/чзу2(2)	5	644151,09	2267138,18
	6	644141,78	2267160,80
	7	644125,98	2267199,15
	8	644119,04	2267196,28
	9	644103,66	2267220,88
	10	644099,81	2267215,83
	11	644113,50	2267194,01
	12	644106,57	2267191,13
	13	644132,41	2267128,39
:3/чзу2(3)	14	644163,92	2267250,81
	15	644152,17	2267285,26
	16	644146,36	2267277,46
	17	644158,12	2267243,02
:3/чзу2(4)	18	644205,54	2267128,85
	19	644204,71	2267131,29
	20	644197,54	2267127,53
	21	644198,13	2267125,82
	22	644202,86	2267127,44
на период эксплуатации (под опоры)			

Взам. инв. №

Подл. и дата

Инв. № подл.
10708-ДПТ

Изм.	Кол.уч	Лист	№док.	Подпись	Дата

5901-0013-УКК-22/64У-П-01-ПЗ.ПМТЗ

Лист

Условный номер образуемого земельного участка	№№ точек	Координаты земельных участков МСК-59 (2 зона)	
		X	Y
:3:ЗУ1(1)	1	642457,71	2267425,61
	2	642459,66	2267425,15
	3	642460,09	2267427,11
	4	642458,14	2267427,56
:3:ЗУ1(2)	5	642498,66	2267416,17
	6	642500,60	2267415,71
	7	642501,03	2267417,67
	8	642499,08	2267418,13
:3:ЗУ1(3)	9	642539,57	2267406,72
	10	642541,52	2267406,27
	11	642541,95	2267408,22
	12	642540,00	2267408,68
:3:ЗУ1(4)	13	642580,52	2267397,28
	14	642582,47	2267396,83
	15	642582,89	2267398,78
	16	642580,94	2267399,24
:3:ЗУ1(5)	17	642621,44	2267387,85
	18	642623,39	2267387,40
	19	642623,81	2267389,35
	20	642621,86	2267389,81
:3:ЗУ1(6)	21	642662,37	2267378,44
	22	642664,32	2267377,99
	23	642664,74	2267379,94
	24	642662,79	2267380,40
:3:ЗУ1(7)	25	642703,31	2267368,98
	26	642705,26	2267368,52
	27	642705,68	2267370,48
	28	642703,74	2267370,94
:3:ЗУ1(8)	29	642744,24	2267359,54
	30	642746,19	2267359,09
	31	642746,61	2267361,04
	32	642744,66	2267361,50
:3:ЗУ1(9)	33	642785,18	2267350,14
	34	642787,13	2267349,69
	35	642787,55	2267351,64
	36	642785,60	2267352,10
:3:ЗУ1(10)	37	642826,09	2267340,66
:3:ЗУ1(10)	38	642828,04	2267340,21
	39	642828,46	2267342,16
	40	642826,51	2267342,62
:3:ЗУ1(11)	41	642867,01	2267331,22
	42	642868,96	2267330,77
	43	642869,38	2267332,73
	44	642867,44	2267333,18

Условный номер образуемого земельного участка	№№ точек	Координаты земельных участков МСК-59 (2 зона)	
		X	Y
:3:ЗУ1(12)	45	642907,95	2267321,77
	46	642909,90	2267321,31
	47	642910,32	2267323,27
	48	642908,38	2267323,73
:3:ЗУ1(13)	49	642951,78	2267317,83
	50	642949,81	2267318,13
	51	642949,22	2267314,18
	52	642945,25	2267314,77
	53	642944,96	2267312,79
:3:ЗУ1(14)	54	642950,89	2267311,91
	55	642979,22	2267310,36
	56	642981,21	2267310,23
	57	642981,31	2267312,23
:3:ЗУ1(15)	58	642979,31	2267312,36
	59	643006,74	2267310,69
	60	643006,42	2267308,72
	61	643000,48	2267309,67
:3:ЗУ1(16)	62	643000,80	2267311,65
	63	643058,30	2267307,74
	64	643058,39	2267305,74
	65	643064,38	2267306,01
	66	643064,29	2267308,01
:3:ЗУ1(17)	67	643088,17	2267306,95
	68	643087,75	2267304,99
	69	643091,63	2267304,16
	70	643090,82	2267300,23
	71	643092,78	2267299,83
	72	643093,98	2267305,71
:3:ЗУ1(18)	73	643125,44	2267296,57
	74	643127,39	2267296,14
	75	643127,79	2267298,11
	76	643125,84	2267298,53
:3:ЗУ1(19)	77	643159,70	2267288,91
	78	643161,65	2267288,48
	79	643162,05	2267290,44
	80	643160,09	2267290,87
:3:ЗУ1(20)	81	643200,74	2267279,86
	82	643202,69	2267279,43
	83	643203,09	2267281,39
	84	643201,13	2267281,82
:3:ЗУ1(21)	85	643241,71	2267270,69
	86	643243,67	2267270,26
	87	643244,06	2267272,22
	88	643242,11	2267272,65

Взам. инв. №

Подл. и дата

Инв. № подл.
10708-ДПТ

5901-0013-УКК-22/64У-П-01-ПЗ.ПМТЗ

Лист

Изм. Кол.уч Лист №док. Подпись Дата

Условный номер образуемого земельного участка	№№ точек	Координаты земельных участков МСК-59 (2 зона)	
		X	Y
:3:ЗУ1(22)	89	643282,73	2267261,68
	90	643284,68	2267261,25
	91	643285,08	2267263,21
	92	643283,12	2267263,64
:3:ЗУ1(23)	93	643323,71	2267252,50
	94	643325,66	2267252,07
	95	643326,06	2267254,03
	96	643324,10	2267254,46
:3:ЗУ1(24)	97	643364,71	2267243,40
	98	643366,67	2267242,97
	99	643367,06	2267244,93
	100	643365,11	2267245,36
:3:ЗУ1(25)	101	643405,69	2267234,22
	102	643407,64	2267233,79
	103	643408,04	2267235,75
	104	643406,08	2267236,18
:3:ЗУ1(26)	105	643446,75	2267225,21
	106	643448,70	2267224,78
	107	643449,10	2267226,74
	108	643447,14	2267227,17
:3:ЗУ1(27)	109	643487,73	2267216,03
	110	643489,68	2267215,60
	111	643490,08	2267217,57
	112	643488,13	2267217,99
:3:ЗУ1(28)	113	643528,77	2267207,03
	114	643530,72	2267206,59
	115	643531,12	2267208,56
	116	643529,16	2267208,98
:3:ЗУ1(29)	117	643569,74	2267197,85
	118	643571,70	2267197,42
	119	643572,09	2267199,38
	120	643570,14	2267199,81
:3:ЗУ1(30)	121	643610,77	2267188,79
	122	643612,72	2267188,36
	123	643613,12	2267190,32
	124	643611,16	2267190,75
:3:ЗУ1(31)	125	643651,74	2267179,62
	126	643653,70	2267179,19
	127	643654,10	2267181,15
	128	643652,15	2267181,58
:3:ЗУ1(32)	129	643692,76	2267170,58
	130	643694,71	2267170,16
	131	643695,11	2267172,12
	132	643693,15	2267172,55

Условный номер образуемого земельного участка	№№ точек	Координаты земельных участков МСК-59 (2 зона)	
		X	Y
:3:ЗУ1(33)	133	643733,74	2267161,41
	134	643735,69	2267160,98
	135	643736,09	2267162,94
	136	643734,13	2267163,37
:3:ЗУ1(34)	137	643774,79	2267152,40
	138	643776,75	2267151,98
	139	643777,14	2267153,94
	140	643775,19	2267154,37
:3:ЗУ1(35)	141	643815,77	2267143,23
	142	643817,73	2267142,80
	143	643818,12	2267144,77
	144	643816,17	2267145,19
:3:ЗУ1(36)	145	643856,73	2267134,09
	146	643858,68	2267133,66
	147	643859,08	2267135,62
	148	643857,12	2267136,05
:3:ЗУ1(37)	149	643897,65	2267125,11
	150	643899,61	2267124,68
	151	643900,01	2267126,64
	152	643898,05	2267127,07
:3:ЗУ1(38)	153	643940,91	2267117,67
	154	643934,93	2267118,33
	155	643934,72	2267116,34
	156	643940,69	2267115,68
:3:ЗУ1(39)	157	644031,90	2267097,25
	158	644037,86	2267096,47
	159	644037,60	2267094,49
	160	644031,62	2267095,26
:3:ЗУ1(40)	161	644076,00	2267088,54
	162	644072,03	2267088,57
	163	644072,00	2267092,57
	164	644069,99	2267092,55
	165	644070,04	2267086,58
	166	644075,99	2267086,52
:3:ЗУ1(41)	167	644094,31	2267089,70
	168	644096,30	2267089,92
	169	644096,05	2267091,90
:3:ЗУ1(42)	170	644094,06	2267091,69
	171	644120,96	2267092,78
	172	644120,86	2267094,78
	173	644114,85	2267094,47
	174	644114,95	2267092,48
на период эксплуатации (под дорогу)			
:3:ЗУ2	1	642427,16	2267462,47

Взам. инв. №

Подл. и дата

Инв. № подл.
10708-ДПТ

5901-0013-УКК-22/64У-П-01-ПЗ.ПМТЗ

Лист

Изм. Кол.уч Лист №док. Подпись Дата

Условный номер образуемого земельного участка	№№ точек	Координаты земельных участков МСК-59 (2 зона)	
		X	Y
		2	642422,48
3	642431,32	2267446,85	
4	642450,72	2267442,00	
5	642470,23	2267437,52	
6	642489,81	2267433,40	
7	642509,42	2267429,47	
8	642528,78	2267424,86	
9	642538,12	2267420,84	
10	642547,94	2267418,68	
11	642567,14	2267412,72	
12	642577,13	2267411,44	
13	642586,79	2267409,07	
14	642606,25	2267404,43	
15	642615,94	2267402,07	
16	642625,62	2267399,30	
17	642645,51	2267396,40	
18	642665,09	2267392,41	
19	642684,69	2267388,41	
20	642704,23	2267384,21	
21	642723,71	2267379,74	
22	642743,19	2267375,14	
23	642762,77	2267371,07	
24	642782,21	2267366,43	
25	642801,64	2267361,65	
26	642821,16	2267357,31	
27	642840,57	2267352,49	
28	642860,04	2267347,87	
29	642879,61	2267343,66	
30	642899,11	2267339,28	
31	642918,49	2267334,81	
32	642927,75	2267330,39	
33	642937,86	2267327,99	
34	642948,03	2267326,34	
:3:3У2	35	642958,29	2267325,03
	36	642968,62	2267325,43
	37	642978,56	2267324,37
	38	642989,18	2267323,49
	39	642998,69	2267322,73
	40	643018,73	2267322,53
	41	643038,70	2267321,70
	42	643058,67	2267320,93
	43	643071,52	2267319,93
	44	643084,52	2267318,82
	45	643096,58	2267317,49

Условный номер образуемого земельного участка	№№ точек	Координаты земельных участков МСК-59 (2 зона)	
		X	Y
		46	643102,76
47	643112,38	2267314,61	
48	643117,18	2267313,55	
49	643136,83	2267309,88	
50	643156,32	2267305,51	
51	643175,74	2267300,79	
52	643195,14	2267295,87	
53	643214,58	2267291,12	
54	643230,85	2267287,20	
55	643253,53	2267281,86	
56	643273,21	2267278,20	
57	643292,77	2267274,00	
58	643312,52	2267270,64	
59	643331,01	2267266,82	
60	643361,28	2267260,17	
61	643370,62	2267256,13	
62	643390,18	2267251,53	
63	643400,03	2267249,28	
64	643410,22	2267249,02	
65	643426,94	2267245,44	
66	643449,20	2267240,46	
67	643468,75	2267236,21	
68	643488,32	2267232,15	
69	643506,53	2267227,76	
70	643527,27	2267223,02	
71	643546,78	2267218,62	
72	643566,35	2267214,41	
73	643585,93	2267210,44	
74	643605,27	2267205,32	
75	643624,82	2267200,96	
76	643644,42	2267197,00	
77	643663,80	2267192,28	
:3:3У2	78	643682,94	2267186,09
	79	643702,66	2267182,35
	80	643722,37	2267178,87
	81	643741,86	2267174,92
	82	643751,23	2267170,97
	83	643761,09	2267168,89
	84	643780,59	2267164,18
	85	643790,61	2267163,29
	86	643800,14	2267160,37
	87	643804,55	2267159,40
	88	643819,91	2267156,81
	89	643839,52	2267152,90

Взам. инв. №

Подл. и дата

Инв. № подл.
10708-ДПТ

Изм.	Кол.уч	Лист	№док.	Подпись	Дата
------	--------	------	-------	---------	------

5901-0013-УКК-22/64У-П-01-ПЗ.ПМТЗ

Лист

Условный номер образуемого земельного участка	№№ точек	Координаты земельных участков МСК-59 (2 зона)	
		X	Y
		90	643859,12
91	643883,35	2267143,56	
92	643898,19	2267140,33	
93	643917,84	2267136,68	
94	643937,17	2267131,53	
95	643948,19	2267129,20	
96	643976,19	2267122,63	
97	643987,77	2267120,37	
98	643989,72	2267119,18	
99	643990,65	2267118,00	
100	643991,30	2267116,39	
101	643991,38	2267114,57	
102	643990,58	2267112,21	
103	643989,57	2267107,76	
104	643996,00	2267102,97	
105	644004,12	2267111,23	
106	644006,12	2267113,24	
107	644008,36	2267114,51	
108	644010,62	2267115,09	
109	644012,41	2267115,16	
110	644015,34	2267114,66	
111	644034,68	2267109,49	
112	644045,28	2267106,64	
113	644050,58	2267105,71	
114	644056,93	2267105,70	
115	644062,76	2267106,79	
116	644068,35	2267108,79	
117	644073,88	2267111,89	
118	644078,67	2267115,81	
119	644091,75	2267131,78	
120	644105,32	2267146,42	
121	644119,09	2267160,89	
122	644137,95	2267179,04	
123	644141,77	2267181,66	
124	644145,78	2267182,83	
125	644150,70	2267182,62	
126	644154,84	2267180,97	
127	644158,31	2267178,04	
128	644163,27	2267172,12	
129	644149,27	2267208,22	
130	644146,36	2267218,63	
131	644143,86	2267222,86	
132	644144,94	2267218,67	
133	644145,43	2267216,67	

Условный номер образуемого земельного участка	№№ точек	Координаты земельных участков МСК-59 (2 зона)	
		X	Y
		134	644145,62
135	644145,29	2267210,92	
136	644143,86	2267207,09	
137	644141,42	2267203,84	
138	644136,78	2267199,38	
139	644122,81	2267185,01	
140	644109,65	2267169,91	
141	644095,78	2267155,54	
142	644081,94	2267141,20	
143	644067,07	2267129,37	
144	644063,71	2267126,84	
145	644060,85	2267125,34	
146	644055,81	2267123,95	
147	644051,42	2267122,93	
148	644048,16	2267123,00	
149	644037,97	2267124,42	
150	644022,23	2267126,95	
151	644020,85	2267127,68	
152	644020,03	2267128,87	
153	644019,81	2267130,30	
154	644020,18	2267131,76	
155	644025,73	2267142,78	
156	644019,06	2267147,76	
157	644007,38	2267136,19	
158	644005,05	2267134,43	
159	644001,68	2267133,03	
160	643997,27	2267132,62	
161	643992,65	2267133,48	
162	643982,62	2267135,81	
163	643956,30	2267141,83	
164	643940,25	2267145,39	
165	643920,62	2267149,21	
166	643901,19	2267153,92	
167	643886,37	2267157,19	
168	643862,11	2267162,46	
169	643850,37	2267165,35	
170	643842,71	2267167,24	
171	643823,35	2267172,22	
172	643808,35	2267176,77	
173	643803,79	2267177,11	
174	643793,89	2267178,54	
175	643783,96	2267179,83	
176	643764,44	2267183,89	
177	643754,74	2267186,33	

:3:3У2

:3:3У2

Взам. инв. №

Подл. и дата

Инв. № подл.
10708-ДПТ

Изм.	Кол.уч	Лист	№док.	Подпись	Дата

5901-0013-УКК-22/64У-П-01-ПЗ.ПМТЗ

Лист

Условный номер образуемого земельного участка	№№ точек	Координаты земельных участков МСК-59 (2 зона)	
		X	Y
	178	643744,99	2267188,57
	179	643725,55	2267193,18
	180	643706,28	2267198,62
	181	643686,75	2267203,29
	182	643666,78	2267205,66
	183	643647,36	2267210,20
	184	643627,86	2267214,71
	185	643608,28	2267218,89
	186	643588,64	2267222,64
	187	643569,15	2267227,05
	188	643549,67	2267231,63
	189	643530,10	2267235,78
	190	643510,56	2267240,05
	191	643490,98	2267244,12
	192	643471,55	2267248,83
	193	643452,06	2267253,31
	194	643429,83	2267258,44
	195	643413,05	2267262,31
	196	643403,16	2267263,91
	197	643393,47	2267266,24
	198	643364,22	2267272,93
	199	643333,84	2267279,60
	200	643315,48	2267284,00
	201	643296,08	2267288,92
	202	643276,60	2267293,43
	203	643257,24	2267298,51
	204	643234,55	2267303,78
	205	643218,16	2267307,22
	206	643198,51	2267311,05
:3:3У2	207	643178,88	2267314,89
	208	643159,32	2267318,98
	209	643139,79	2267323,28
	210	643120,20	2267327,54
	211	643115,16	2267328,51
	212	643110,10	2267329,39
	213	643105,04	2267330,19
	214	643098,53	2267331,13
	215	643085,97	2267332,90
	216	643079,62	2267333,59
	217	643072,34	2267333,98
	218	643059,45	2267334,51
	219	643039,51	2267335,91
	220	643019,57	2267337,30
	221	642999,69	2267339,23

Условный номер образуемого земельного участка	№№ точек	Координаты земельных участков МСК-59 (2 зона)	
		X	Y
	222	642990,21	2267340,55
	223	642979,66	2267340,77
	224	642969,96	2267341,21
	225	642960,30	2267341,98
	226	642950,67	2267343,20
	227	642941,08	2267344,74
	228	642931,52	2267346,61
	229	642921,72	2267348,42
	230	642902,24	2267352,84
	231	642882,78	2267357,42
	232	642863,36	2267362,22
	233	642843,84	2267366,65
	234	642824,28	2267370,86
	235	642804,83	2267375,32
	236	642785,25	2267379,58
	237	642765,75	2267384,00
	238	642746,29	2267388,67
	239	642726,70	2267392,76
	240	642707,21	2267397,13
	241	642687,80	2267401,92
	242	642668,41	2267406,83
	243	642649,02	2267411,68
	244	642629,91	2267417,14
	245	642628,07	2267418,25
	246	642620,06	2267419,95
	247	642610,21	2267421,66
	248	642590,77	2267426,21
	249	642581,01	2267428,62
:3:3У2	250	642571,00	2267429,90
	251	642551,28	2267433,13
	252	642541,58	2267435,48
	253	642531,78	2267437,53
	254	642512,33	2267442,07
	255	642492,96	2267447,10
	256	642473,45	2267451,51
	257	642454,00	2267456,18
	258	642434,51	2267460,65
на период эксплуатации (под колодцы)			
:3:3У3(1)	1	642987,19	2267346,85
	2	642984,96	2267347,11
	3	642984,43	2267342,65
	4	642986,67	2267342,38
:3:3У3(2)	5	643172,76	2267321,67
	6	643173,20	2267323,62

Взам. инв. №

Подл. и дата

Инв. № подл.
10708-ДПТ

Изм.	Кол.уч	Лист	№док.	Подпись	Дата

5901-0013-УКК-22/64У-П-01-ПЗ.ПМТЗ

Лист

Условный номер образуемого земельного участка	№№ точек	Координаты земельных участков МСК-59 (2 зона)	
		X	Y
	7	643171,24	2267324,06
	8	643170,81	2267322,11
	9	643231,80	2267310,76
:3:3У3(3)	10	643229,62	2267311,29
	11	643228,55	2267306,92
	12	643230,73	2267306,39
:3:3У3(4)	13	643583,19	2267230,52
	14	643583,63	2267232,47
	15	643581,68	2267232,91
	16	643581,24	2267230,95
:3:3У3(5)	17	644219,51	2267339,82
	18	644220,67	2267341,46
	19	644219,04	2267342,62
	20	644217,88	2267340,98
:3:3У3(6)	21	644298,36	2267335,31
	22	644296,95	2267337,38
	23	644292,88	2267334,60
	24	644294,29	2267332,53
на период эксплуатации (под опоры ВОЛС)			
:3:3У4(1)	1	644247,74	2267150,14
	2	644244,91	2267155,44
	3	644239,60	2267152,61
	4	644240,54	2267150,86
	5	644244,08	2267152,74
	6	644245,99	2267149,19
:3:3У4(2)	7	644264,28	2267116,25
	8	644263,02	2267118,97
:3:3У4(2)	9	644261,19	2267118,13
	10	644262,46	2267115,42
:3:3У4(3)	11	644291,88	2267093,72
	12	644289,51	2267095,57
	13	644288,26	2267094,01
	14	644290,63	2267092,15
на период строительства			
:115/чзу1(1)	1	644155,80	2267239,91
	2	644152,30	2267239,98
	3	644133,01	2267259,54
	4	644124,95	2267248,81
	5	644135,63	2267236,79
	6	644146,36	2267218,63
	7	644149,27	2267208,22
	8	644164,38	2267169,24

Условный номер образуемого земельного участка	№№ точек	Координаты земельных участков МСК-59 (2 зона)	
		X	Y
	9	644168,51	2267170,78
	10	644162,50	2267186,73
	11	644150,09	2267218,74
	12	644145,78	2267226,46
	13	644180,31	2267128,19
:115/чзу1(2)	14	644183,18	2267120,70
	15	644196,38	2267125,22
	16	644195,82	2267126,63
	17	644193,40	2267132,66
:115/чзу1(3)	18	644311,38	2267099,78
	19	644310,16	2267102,93
	20	644309,07	2267103,72
	21	644292,25	2267098,03
	22	644293,59	2267095,65
	23	644295,38	2267091,39
:115/чзу1(4)	24	644180,60	2267323,42
	25	644168,32	2267306,93
	26	644169,37	2267302,21
	27	644178,88	2267270,89
	28	644190,54	2267286,54
	29	644184,11	2267305,35
:337/чзу1(1)	1	644142,04	2267101,34
	2	644151,94	2267110,02
	3	644183,18	2267120,70
	4	644180,31	2267128,19
	5	644158,31	2267120,67
	6	644151,09	2267138,18
	7	644128,85	2267126,52
:337/чзу1(2)	8	644193,40	2267132,66
	9	644195,82	2267126,63
	10	644232,19	2267145,70
	11	644229,18	2267150,26
	12	644199,69	2267134,81
:291/чзу1	1	644382,65	2267129,19
:291/чзу1	2	644370,28	2267124,23
	3	644377,26	2267109,05
	4	644362,22	2267104,07
	5	644375,79	2267070,19
	6	644400,11	2267078,82
	7	644388,12	2267105,35

Взам. инв. №

Подл. и дата

Инв. № подл.
10708-ДПТ

Изм.	Кол.уч	Лист	№док.	Подпись	Дата
------	--------	------	-------	---------	------

5901-0013-УКК-22/64У-П-01-ПЗ.ПМТЗ

Лист

2.3 Сведения о границах территории, применительно к которой осуществляется подготовка проекта межевания

По Градостроительному Кодексу Российской Федерации подготовка проекта межевания территории осуществляется применительно к территории, расположенной в границах одного или нескольких смежных элементов планировочной структуры, границах определенной правилами землепользования и застройки территориальной зоны и (или) границах установленной схемой территориального планирования муниципального района, генеральным планом поселения, городского округа функциональной зоны, территории, в отношении которой предусматривается осуществление деятельности по ее комплексному и устойчивому развитию.

Подготовка проекта межевания территории осуществляется для определения местоположения границ образуемых и изменяемых земельных участков.

Проект межевания территории разрабатывается в отношении установленной проектом планировки территории зоны планируемого размещения линейного объекта.

Перечень координат характерных точек в системе координат, используемой для ведения Единого государственного реестра недвижимости представлен в таблице 2.3.

Таблица 2.3 – Перечень координат характерных точек границ зон планируемого размещения линейных объектов

Обозначение характерных точек	Координаты	
	X	Y
1	642170,87	2267530,01
2	642109,14	2267530,01
3	642089,50	2267510,91
4	642089,50	2267485,03
5	642118,82	2267450,04
6	642170,87	2267450,04
7	642170,87	2267464,03
8	642277,67	2267464,03
9	642317,33	2267454,89
10	642315,76	2267448,07
11	642317,55	2267447,66
12	642948,54	2267302,15
13	643091,29	2267293,92
14	643940,23	2267105,39
15	643941,75	2267112,22
16	644027,94	2267093,07
17	644026,43	2267086,24
18	644069,76	2267076,62
19	644113,44	2267076,25
20	644142,04	2267101,34

Обозначение характерных точек	Координаты	
	X	Y
21	644151,94	2267110,02
22	644183,18	2267120,70
23	644196,38	2267125,22
24	644198,13	2267125,82
25	644202,86	2267127,44
26	644205,54	2267128,85
27	644242,74	2267148,48
28	644259,75	2267114,11
29	644289,97	2267088,56
30	644295,38	2267091,39
31	644311,38	2267099,78
32	644316,80	2267102,62
33	644365,21	2267118,65
34	644369,43	2267106,45
35	644362,22	2267104,07
36	644375,79	2267070,19
37	644400,11	2267078,82
38	644388,12	2267105,35
39	644375,01	2267126,13
40	644363,70	2267121,60

Взам. инв. №

Подл. и дата

Инв. № подл.
10708-ДПТ

5901-0013-УКК-22/64У-П-01-ПЗ.ПМТЗ

Лист

Изм. Кол.уч Лист №док. Подпись Дата

Обозначение характерных точек	Координаты	
	X	Y
41	644309,07	2267103,72
42	644292,25	2267098,03
43	644291,47	2267097,77
44	644266,18	2267119,15
45	644246,34	2267159,25
46	644229,18	2267150,26
47	644199,69	2267134,81
48	644193,40	2267132,66
49	644180,31	2267128,19
50	644158,31	2267120,67
51	644151,09	2267138,18
52	644141,78	2267160,80
53	644164,38	2267169,24
54	644168,51	2267170,78
55	644162,50	2267186,73
56	644150,09	2267218,74
57	644145,78	2267226,46
58	644155,80	2267239,91
59	644158,12	2267243,02
60	644163,92	2267250,81
61	644178,88	2267270,89

Обозначение характерных точек	Координаты	
	X	Y
62	644190,54	2267286,54
63	644244,86	2267359,45
64	644299,48	2267318,76
65	644315,62	2267340,41
66	644237,24	2267399,44
67	644180,60	2267323,42
68	644168,32	2267306,93
69	644152,17	2267285,26
70	644146,36	2267277,46
71	644133,01	2267259,54
72	644124,95	2267248,81
73	644047,43	2267147,14
74	643112,62	2267354,49
75	643074,70	2267358,99
76	642981,64	2267364,35
77	642934,21	2267371,13
78	642379,91	2267498,96
79	642319,27	2267512,94
80	642283,93	2267519,00
81	642248,15	2267521,03
82	642170,87	2267521,03

Система координат – МСК-59 (2зона).

Взам. инв. №

Подл. и дата

Инв. № подл.
10708-ДПТ

Изм.	Кол.уч	Лист	№док.	Подпись	Дата

5901-0013-УКК-22/64У-П-01-ПЗ.ПМТЗ

Лист

2.4 Вид разрешенного использования образуемых земельных участков, предназначенных для размещения линейных объектов и объектов капитального строительства, проектируемых в составе линейного объекта, а также существующих земельных участков, занятых линейными объектами и объектами капитального строительства, входящими в состав линейных объектов, в соответствии с проектом планировки территории

Согласно ст.7 п. 2 Земельного Кодекса РФ, виды разрешенного использования образуемых земельных участков определяются в соответствии с классификатором, утвержденным федеральным органом исполнительной власти, осуществляющим функции по выработке государственной политики и нормативно-правовому регулированию в сфере земельных отношений.

На образуемые земельные участки устанавливаются виды разрешенного использования согласно приказу Росреестра от 10.11.2020 № П/0412 (ред. от 16.09.2021) «Об утверждении классификатора видов разрешенного использования земельных участков».

Виды разрешенного использования образуемых и существующих земельных участков, характеристика образуемых частей земельных участков, использование которых предусмотрено на условии сервитута, приведены в таблице 2.4.

Инва. № подл.	Взам. инв. №
10708-ДПТ	

Изм.	Кол.уч	Лист	№док.	Подпись	Дата

5901-0013-УКК-22/64У-П-01-ПЗ.ПМТЗ

Лист

Инв.№ подл.	Подп. и дата	Взам. инв.№				
10708-ДПТ						

Таблица 2.4 – Виды разрешенного использования образуемых существующих земельных участков, на которых размещается проектируемый объект

Обозначение на плане	Кадастровый номер исходного земельного участка	Вид разрешенного использования по классификатору (код) / характеристика образуемой части земельного участка	Вид разрешенного использования по документу (ЕГРН)
:3У1 :3У4 :3:3У3	—	трубопроводный транспорт (7.5) под объект: «Усольский калийный комбинат. Трубопровод подземный для питьевого и хозяйственно-бытового водоснабжения производственных объектов “Уньва”»	—
:3У2 :2938:3У1 :3:3У1 :3:3У4	—	энергетика (6.7) под объект: «Усольский калийный комбинат. Трубопровод подземный для питьевого и хозяйственно-бытового водоснабжения производственных объектов “Уньва”»	—
:3У3 :113:3У1 :2938:3У2 :3:3У2	—	размещение автомобильных дорог (7.2.1) под объект: «Усольский калийный комбинат. Трубопровод подземный для питьевого и хозяйственно-бытового водоснабжения производственных объектов “Уньва”»	—
:113/чзу1	59:37:0000000:113	часть земельного участка под объект: «Усольский калийный комбинат. Трубопровод подземный для питьевого и хозяйственно-бытового водоснабжения производственных объектов “Уньва”»	использование лесов в соответствии с Лесным кодексом Российской Федерации
:2938/чзу1	59:37:0000000:2938	часть земельного участка под объект: «Усольский калийный комбинат. Трубопровод подземный для питьевого и хозяйственно-бытового водоснабжения производственных объектов “Уньва”»	использование лесов в соответствии с Лесным кодексом Российской Федерации
:3/чзу1 :3/чзу2	59:37:0000000:3	часть (многоконтурная) земельного участка под объект: «Усольский калийный комбинат. Трубопровод подземный для питьевого и хозяйственно-бытового водоснабжения производственных объектов “Уньва”»	использование лесов в соответствии с Лесным кодексом Российской Федерации

5901-0013-УКК-22/64У-П-01-ПЗ.ПМТЗ

Инв.№ подл.	Подп. и дата	Взам. инв.№				
10708-ДПТ						

Изм.	
Код докум.	
Лист	
№ док.	
Подпись	
Дата	

5901-0013-УЖК-22/64У-П-01-ПЗ.ПМТЗ

Лист	
------	--

Обозначение на плане	Кадастровый номер исходного земельного участка	Вид разрешенного использования по классификатору (код) / характеристика образуемой части земельного участка	Вид разрешенного использования по документу (ЕГРН)
:337/чзу1	59:37:3560201:337	часть (многоконтурная) земельного участка под объект: «Усольский калийный комбинат. Трубопровод подземный для питьевого и хозяйственно-бытового водоснабжения производственных объектов “Уньва”»	для строительства, реконструкции, эксплуатации линейных объектов, в целях строительства участка водовода пресной воды "ПВ3-1104 - точка врезки ВК-5 (СНУ) (ПК0-00-ПК6+50)" Уньвинского месторождения
:115/чзу	59:37:0000000:115	часть (многоконтурная) земельного участка под объект: «Усольский калийный комбинат. Трубопровод подземный для питьевого и хозяйственно-бытового водоснабжения производственных объектов “Уньва”»	под автодорогу от трассы Пермь-Березники до центрального сбора (ЦПС) "Уньва" объекта "Обустройство Уньвинского месторождения нефти на период промышленной эксплуатации"
:291/чзу1	59:37:3560201:291	часть земельного участка под объект: «Усольский калийный комбинат. Трубопровод подземный для питьевого и хозяйственно-бытового водоснабжения производственных объектов “Уньва”»	вахтовый поселок

2.5 Целевое назначение лесов, вид (виды) разрешенного использования лесного участка, количественные и качественные характеристики лесного участка

2.5.1 Целевое назначение лесов

Согласно выписке из государственного лесного реестра от 14.09.2022 № 700-2022-09 проектируемый лесной участок расположен в Березниковском лесничестве Романовское участковое лесничество, квартала 267, 268, 297, 325. По целевому назначению леса относятся к эксплуатационным и защитным лесам.

2.5.2 Вид (виды) разрешенного использования лесного участка

На проектируемом лесном участке согласно ст.25 ЛК РФ установлен следующий вид использования лесов – строительство, реконструкция, эксплуатация линейных объектов, что не противоречит лесохозяйственным регламентам Березниковского лесничества. Цель предоставления лесного участка: под строительство и эксплуатацию объекта в рамках проекта: «Усольский калийный комбинат. Трубопровод подземный для питьевого и хозяйственно-бытового водоснабжения производственных объектов “Уньва”». Общая площадь по землям Березниковского лесничества – 12,7304 га.

2.5.3 Количественные и качественные характеристики лесного участка

Количественные и качественные характеристики проектируемого лесного участка составляются на основании данных государственного лесного реестра Березниковского лесничества и необходимости натурного обследования (таблицы 2.5.1-2.5.4).

Инов. № подл.	Взам. инв. №
10708-ДПТ	
Подп. и дата	

Изм.	Кол.уч	Лист	№док.	Подпись	Дата

5901-0013-УКК-22/64У-П-01-ПЗ.ПМТЗ

Лист

Таблица 2.5.1 – Распределение земель

Общая площадь га	В том числе:									
	лесные земли					нелесные земли				
	покрытые лесной растительностью, всего	в том числе покрытые лесными культурами	лесные питомники, плантации	непокрытые лесной растительностью	итого	ЛЭП	просеки	болота	прочие	итого
12,7304	11,4144	0,9516	-	-	11,4144	0,5985	0,1023	-	0,6152	1,3160

Таблица 2.5.2 – Характеристика насаждений проектируемого лесного участка

Целевое назначение лесов	Номер квартала	Номер выдела	Преобладающая порода	Площадь, га запас древесины (тыс. куб.м)	В том числе по группам возраста древостоя (га/тыс. куб. м)			
					молодняки	средневозрастные	приспевающие	спелые и перестойные
Романовское участковое лесничество								
Защитные леса (ценные леса: нерестощахранные полосы лесов)	297	ч.3	4Е2ПЗБ1Ос	0,2066/ 0,017	-	0,2066/ 0,017	-	-
		ч.4	5Е2П2Б1Ос+Лп	0,5563/ 0,158	-	0,5563/ 0,158	-	-
		ч.7	5Е2П2Б1Ос+Лп	0,9759/ 0,277	-	-	-	0,9759/ 0,277
		ч.23	Просека	0,0387/-	-	-	-	-
		ч.24	Просека	0,0293/-	-	-	-	-
Эксплуатационные леса	268	ч.11	Прочие земли	0,2834/-	-	-	-	-
		ч.12	7ОсЗБ	0,2235/ 0,053	-	-	0,2235/ 0,053	-
		ч.23	Прочие земли	0,1202/-	-	-	-	-
		ч.24	6Ос2Б1Е1П+Лп	0,8107/ 0,299	-	0,8107/ 0,299	-	-
		ч.25	ЛЭП	0,3435/-	-	-	-	-
		ч.29	5Е4Ос1Е+П+С+Лп	5,0717/ 1,214	-	5,0717/ 1,214	-	-
		ч.33	5Е1ПЗБ1Ос+Лп	0,8930/ 0,172	-	0,8930/ 0,172	-	-
		ч.34	ЛЭП	0,2550/-	-	-	-	-
		ч.38	5Б4Ос1Е	0,8115/ 0,162	-	-	0,8115/ 0,162	-
		ч.41	7Е1П1Б1Ос	0,3212/ 0,080	-	-	-	0,3212/ 0,080
	ч.42	Л/к 5Е2П2Б1Лп+Ос	0,9516/ 0,237	-	0,9516/ 0,237	-	-	
	ч.43	Лесная дорога	0,1271/-	-	-	-	-	
	267	ч.13	Спецплощадки	0,0845/-	-	-	-	-
		ч.19	6Ос2Б1Е1П	0,3140/ 0,115	-	-	0,3140/ 0,115	-
ч.46		Просека	0,0343/-	-	-	-	-	
325	ч.3	5Е2П2Б1Ос	0,2784/ 0,078	-	-	-	0,2784/ 0,078	
Итого:				12,7304/ 2,862	-	8,4899/ 2,097	1,3490/ 0,330	1,5755/ 0,435

Взам. инв. №

Подл. и дата

Инв. № подл.
10708-ДПТ

5901-0013-УКК-22/64У-П-01-ПЗ.ПМТЗ

Лист

Изм. Кол.уч Лист №док. Подпись Дата

Таблица 2.5.3 – Средние таксационные показатели насаждений проектируемого лесного участка

Целевое назначение лесов	Преобладающая порода	Состав	Возраст	Бонитет	Полнота	Средний запас древесины, (куб. м/га)		
						средневозрастные	приспевающие	спелые и перестойные
Романовское участковое лесничество								
Защитные леса	Е	5Е2П2Б1ОС	103	3	0,7	229	-	284
Эксплуатационные леса	Б	6Б3ОС2Е1С	61	2	0,8	210	-	210

Таблица 2.5.4 – Виды и объемы использования лесов на проектируемом лесном участке

Целевое назначение лесов	Хозяйство (хвойное, твердолиственное, мягколиственное)	Площадь (га)	Единица измерения	Объемы использования лесов (изъятия лесных ресурсов)
Вид использования лесов – <i>строительство, реконструкция, эксплуатация линейных объектов</i>				
Цель предоставления лесного участка – <i>под строительство и эксплуатацию объекта в рамках проекта: «Усольский калийный комбинат. Трубопровод подземный для питьевого и хозяйственно-бытового водоснабжения производственных объектов “Уньва”»</i>				
Защитные леса	Хвойное	1,7388	м3	375
Эксплуатационные леса	Мягколиственное	9,6756	м3	2487

Взам. инв. №

Подл. и дата

Инв. № подл.
10708-ДПТ

5901-0013-УКК-22/64У-П-01-ПЗ.ПМТЗ

Лист

Изм. Кол.уч Лист №док. Подпись Дата