

УТВЕРЖДЕНО
Приказом Минэнерго России

от " ____ " _____ 2022г. № _____



Общество с ограниченной ответственностью
«СеверЭнергоСетьПроект»

Свидетельство № 476 от 28.03.2013 г.

Заказчик - ПАО «Россети»

ДОКУМЕНТАЦИЯ ПО ПЛАНИРОВКЕ ТЕРРИТОРИИ
для размещения объекта энергетики федерального значения по проекту
«Техпереворужение ВЛ 500 кВ Пермская ГРЭС-Северная
в пролете опор 284-285»

Том 2. Основная часть проекта планировки территории.
Графическая часть

Л5000970/СЭСП/21-ДПТ.2

2022 г.



Общество с ограниченной ответственностью
«СеверЭнергоСетьПроект»

Свидетельство № 476 от 28.03.2013 г.

Заказчик - ПАО «Россети»

ДОКУМЕНТАЦИЯ ПО ПЛАНИРОВКЕ ТЕРРИТОРИИ
для размещения объекта энергетики федерального значения по проекту
«Техпереворужение ВЛ 500 кВ Пермская ГРЭС-Северная
в пролете опор 284-285»

Том 2. Основная часть проекта планировки территории.
Графическая часть

Л5000970/СЭСП/21-ДПТ.2

Генеральный директор

Е.А. Панфилов

Главный инженер

С.И. Козырев

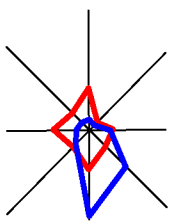
2022 г.

Состав документации по планировке территории

№ п/п	Обозначение	Наименование	Примечание
1	2	3	4
1	Л5000970/СЭСП/21-ДПТ.1	Том 1. Основная часть проекта планировки территории. Положение о размещении объекта (объектов) энергетики	
2	Л5000970/СЭСП/21-ДПТ.2	Том 2. Основная часть проекта планировки территории. Графическая часть	
3	Л5000970/СЭСП/21-ДПТ.3	Том 3. Материалы по обоснованию проекта планировки территории. Пояснительная записка	
4	Л5000970/СЭСП/21-ДПТ.4	Том 4. Материалы по обоснованию проекта планировки территории. Графическая часть	
5	Л5000970/СЭСП/21-ДПТ.5	Том 5. Основная часть проекта межевания территории. Текстовая часть	
6	Л5000970/СЭСП/21-ДПТ.6	Том 6. Основная часть проекта межевания территории. Графическая часть	
7	Л5000970/СЭСП/21-ДПТ.7	Том 7. Материалы по обоснованию проекта межевания территории. Графическая часть. Материалы по обоснованию проекта межевания территории. Пояснительная записка	

Содержание





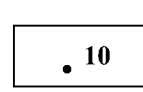

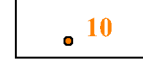
Чертеж красных линий. Чертеж границ зон планируемого размещения линейных объектов.....	4
Чертеж границ зон планируемого размещения линейных объектов, подлежащих реконструкции в связи с изменением их местоположения.....	6




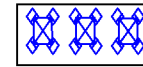

**Чертеж красных линий.
Чертеж границ зон планируемого размещения линейных объектов**

Условные обозначения

Границы

-  границы территории, в отношении которой осуществляется подготовка проекта планировки
-  границы планируемого элемента планировочной структуры - территория, занятая линейным объектом ВЛ 500 кВ Пермская ГРЭС-Северная
-  границы существующего элемента планировочной структуры - территория, занятая линейным объектом - железнодорожные пути необщего пользования к станции общего пользования
-  границы зоны планируемого размещения линейного объекта, устанавливаемые в соответствии с нормами отвода земельных участков для конкретных видов линейных объектов
-  номера характерных точек границы зоны планируемого размещения линейного объекта
-  границы зоны демонтажа опор №284-285 ВЛ 500 кВ Пермская-Северная
-  номера характерных точек границы зоны демонтажа опор №284-285 ВЛ 500 кВ Пермская-Северная




Границы зон планируемого размещения ОКС, проектируемых в составе линейных объектов

-  ось планируемого линейного объекта ВЛ 500 кВ Пермская ГРЭС-Северная
-  проектируемая опора линии электропередачи ВЛ 500 кВ Пермская ГРЭС-Северная
-  проектное положение проводов ВЛ 500 кВ Пермская ГРЭС-Северная

Демонтируемые объекты капитального строительства

-  демонируемая опора ВЛ 500 кВ Пермская ГРЭС-Северная

Существующие объекты капитального строительства

-  воздушная линия электропередачи 500 кВ
-  воздушная линия электропередачи 110 кВ
-  подземная кабельная линия связи (собственник ПАО "Мегафон", ПАО "Ростелеком", НПО "Импульс")

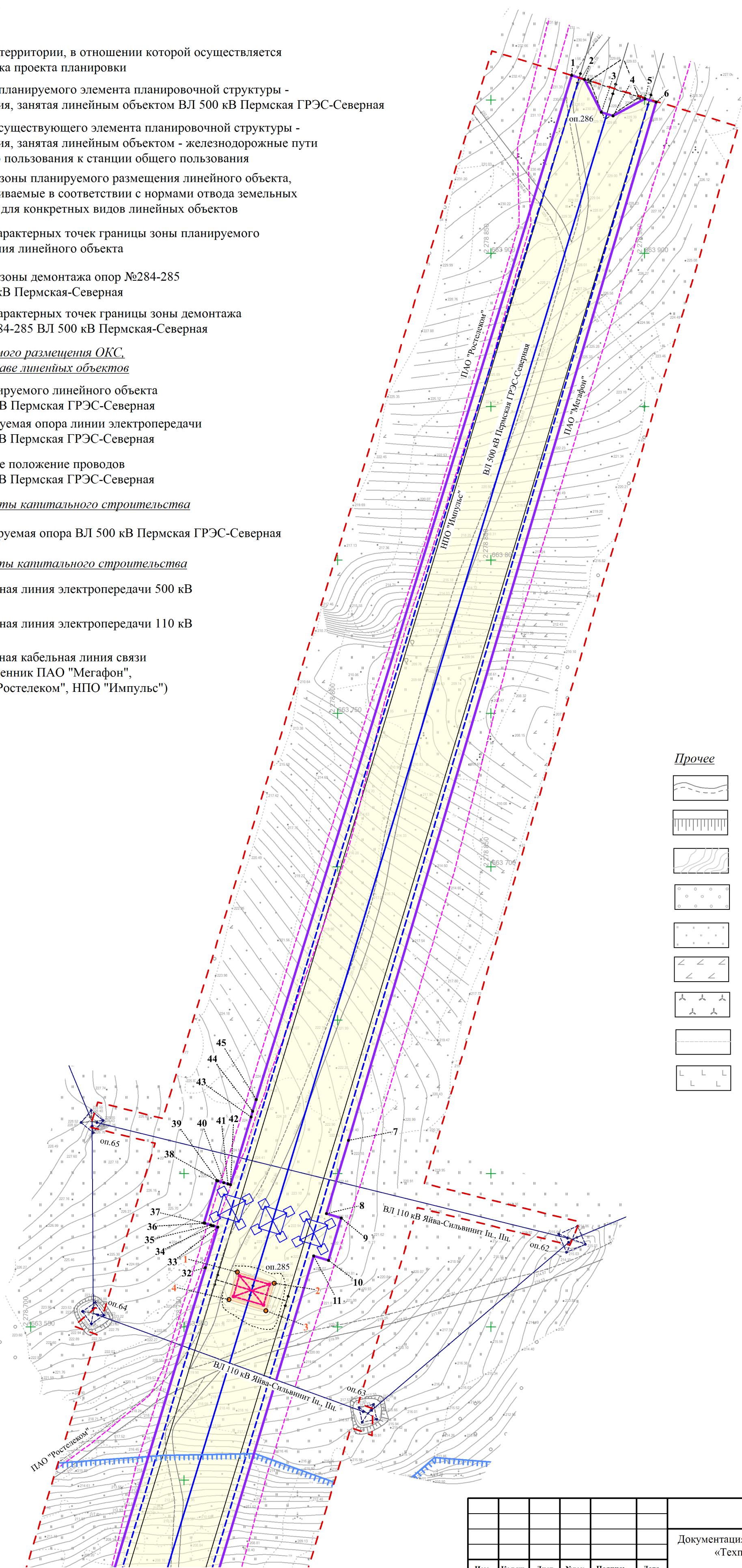
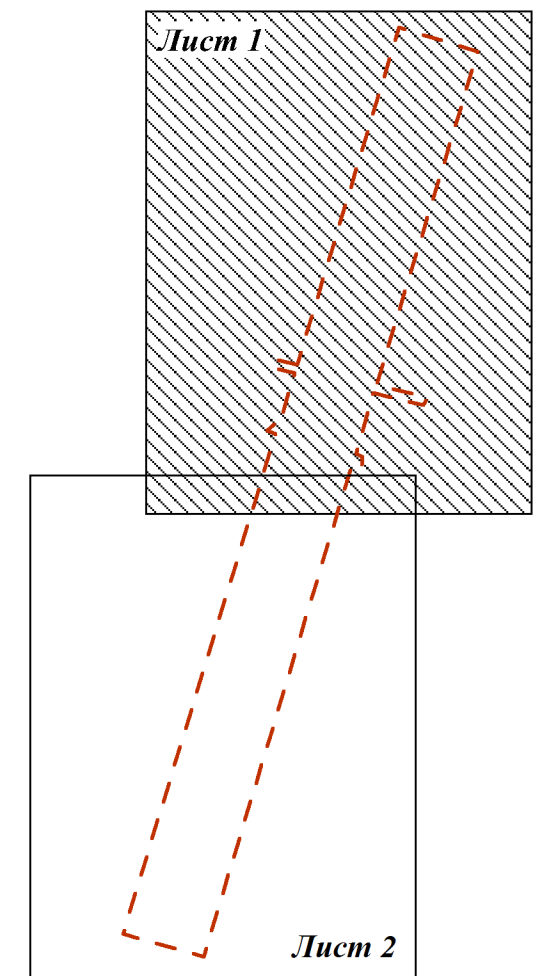



Схема расположения листов

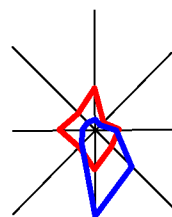


Прочее

-  полевая дорога
-  откосы
-  горизонтали
-  поросль
-  луговая растительность
-  буреломы
-  кустарниковая растительность
-  контур растительности
-  вырубка

Линия совмещения с листом №2

					Л5000970/СЭСР/21-ДПТ.2				
					Документация по планировке территории объекта федерального значения «Техпереворужение ВЛ 500 кВ Пермская ГРЭС-Северная в пролете опор 284-285»				
Изм.	Кодуч.	Лист	Элдок	Полный	Дата	Стадия	Лист	Листов	
						Том 2. Основная часть проекта планировки территории. Графическая часть	ДПТ	1	2
Разработал	Сычева	Сычева			06.22				
Проверил	Андробайло				06.22				
Нач.ОИИ	Андробайло				06.22				
Норм.контр	Манькова				06.22	Чертеж красных линий. Чертеж границ зон планируемого размещения линейных объектов, М 1:1000	ООО «СеверЭСП»		
ГИП	Козырев				06.22				



Чертеж красных линий.
Чертеж границ зон планируемого размещения линейных объектов

Условные обозначения

- границы территории, в отношении которой осуществляется подготовка проекта планировки
- граница населенных пунктов
- границы планируемого элемента планировочной структуры - территория, занятая линейным объектом ВЛ 500 кВ Пермская ГРЭС-Северная
- границы существующего элемента планировочной структуры - территория, занятая линейным объектом - железнодорожные пути необщего пользования к станции общего пользования
- границы зоны планируемого размещения линейного объекта, устанавливаемые в соответствии с нормами отвода земельных участков для конкретных видов линейных объектов
- номера характерных точек границы зоны планируемого размещения линейного объекта
- границы зоны демонтажа опор №284-285 ВЛ 500 кВ Пермская-Северная
- номера характерных точек границы зоны демонтажа опор №284-285 ВЛ 500 кВ Пермская-Северная

Границы зон планируемого размещения ОКС, проектируемых в составе линейных объектов

- ось планируемого линейного объекта ВЛ 500 кВ Пермская ГРЭС-Северная
- проектируемая опора линии электропередачи ВЛ 500 кВ Пермская ГРЭС-Северная
- проектное положение проводов ВЛ 500 кВ Пермская ГРЭС-Северная

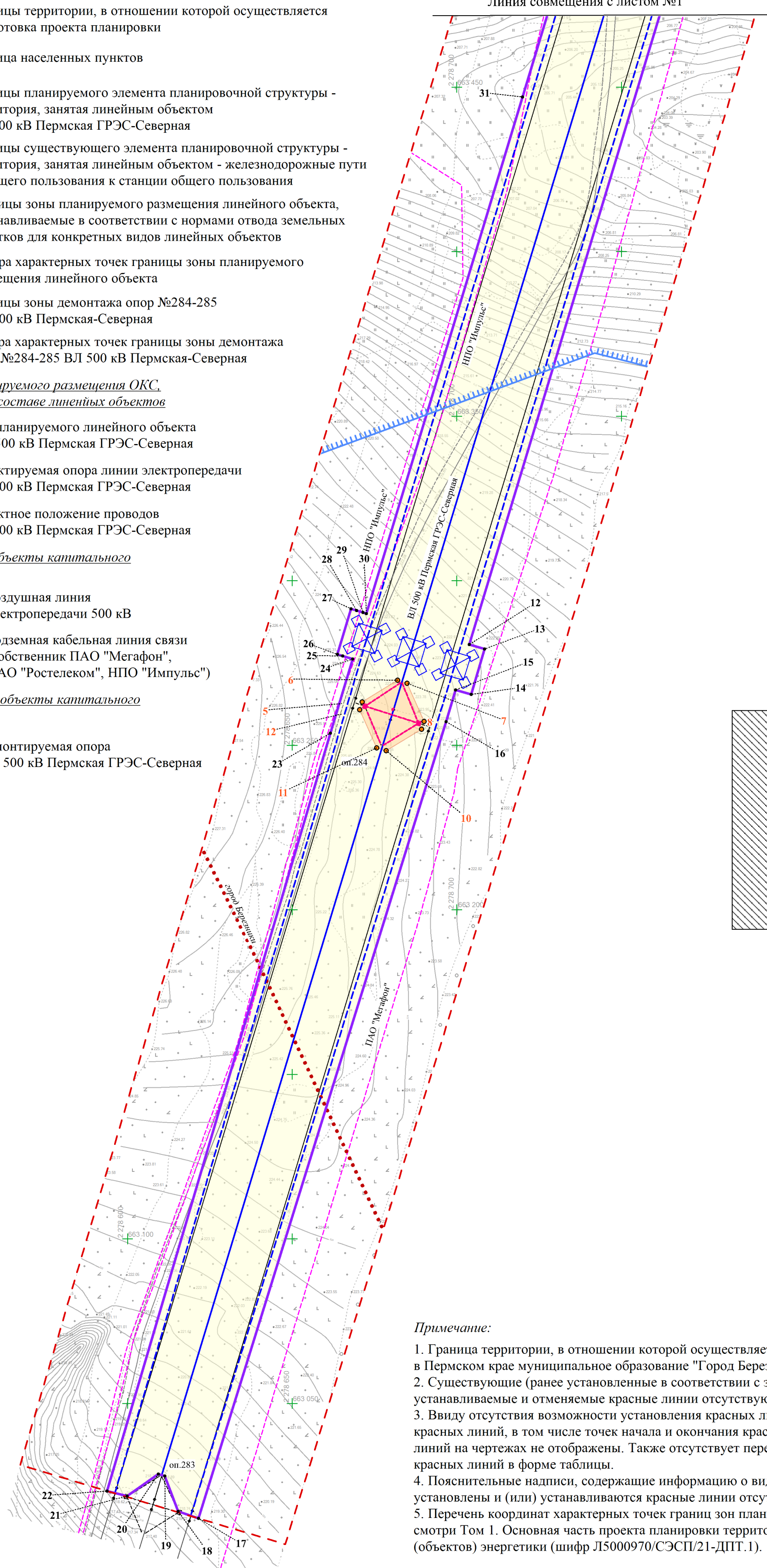
Существующие объекты капитального строительства

- воздушная линия электропередачи 500 кВ
- подземная кабельная линия связи (собственник ПАО "Мегафон", ПАО "Ростелеком", НПО "Импульс")

Демонтируемые объекты капитального строительства

- демонтируемая опора ВЛ 500 кВ Пермская ГРЭС-Северная

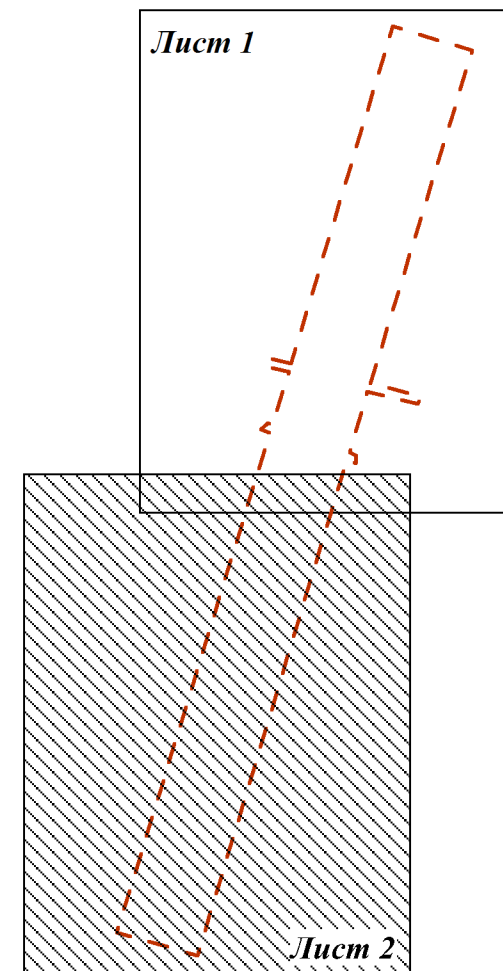
Линия совмещения с листом №1



Прочие

- полевая дорога
- горизонтали
- поросль
- луговая растительность
- буреломы
- кустарниковая растительность
- контур растительности
- вырубка

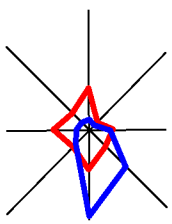
Схема расположения листов



Примечание:

1. Граница территории, в отношении которой осуществляется подготовка проекта планировки расположена в Пермском крае муниципальное образование "Город Березники".
2. Существующие (ранее установленные в соответствии с законодательством Российской Федерации), устанавливаемые и отменяемые красные линии отсутствуют в соответствии с Постановлением №2413 от 27.08.2019 г.
3. Ввиду отсутствия возможности установления красных линий номера характерных точек устанавливаемых красных линий, в том числе точек начала и окончания красных линий, точек изменения описания красных линий на чертежах не отображены. Также отсутствует перечень координат характерных точек устанавливаемых красных линий в форме таблицы.
4. Пояснительные надписи, содержащие информацию о видах территорий общего пользования, для которых установлены и (или) устанавливаются красные линии отсутствуют.
5. Перечень координат характерных точек границ зон планируемого размещения линейных объектов смотри Том 1. Основная часть проекта планировки территории. Положение о размещении объекта (объектов) энергетики (шифр Л5000970/СЭСР/21-ДПТ.1).

Л5000970/СЭСР/21-ДПТ.2							
Документация по планировке территории объекта федерального значения «Техпереворужение ВЛ 500 кВ Пермская ГРЭС-Северная в пролете опор 284-285»							
Изм.	Код.уч.	Лист	Этаж	Подпись	Дата		
Разработал	Сычева	Сычева			06.22		
Проверил	Андробайло				06.22		
Нач.ОИИ	Андробайло				06.22		
Норм.контр	Манькова				06.22		
ГИП	Козырев				06.22		
Том 2. Основная часть проекта планировки территории. Графическая часть					Стадия	Лист	Листов
					ДПТ	2	2
Чертеж красных линий. Чертеж границ зон планируемого размещения линейных объектов, М 1:1000					ООО «СеверЭСП»		



Чертеж границ зон планируемого размещения линейных объектов, подлежащих реконструкции в связи с изменением их местоположения

Условные обозначения

Границы

- границы территории, в отношении которой осуществляется подготовка проекта планировки
- границы зоны планируемого размещения линейного объекта, устанавливаемые в соответствии с нормами отвода земельных участков для конкретных видов линейных объектов
- границы зоны демонтажа опор №284-285 ВЛ 500 кВ Пермская-Северная
- границы временных зданий и сооружений (ВЗИС)
- номера характерных точек границы зоны временных зданий и сооружений

Границы зоны планируемого размещения линейных объектов, подлежащих реконструкции в связи с изменением их местоположения

- подземный кабель линии связи - собственник ПАО "Ростелеком"
- номера характерных точек границы зоны планируемого размещения линейных объектов, подлежащих реконструкции в связи с изменением их местоположения - собственник ПАО "Ростелеком"
- подземный кабель линии связи - собственник ПАО "Мегафон"
- номера характерных точек границы зоны планируемого размещения линейных объектов, подлежащих реконструкции в связи с изменением их местоположения - собственник ПАО "Мегафон"
- подземный кабель линии связи - собственник НПО "Импульс"
- номера характерных точек границы зоны планируемого размещения линейных объектов, подлежащих реконструкции в связи с изменением их местоположения - собственник НПО "Импульс"

Границы зоны участка демонтажа подземного кабеля линии связи

- подземный кабель линии связи - собственник ПАО "Ростелеком"
- номера характерных точек границы участка демонтажа подземного кабеля линии связи, подлежащего переносу - собственник ПАО "Ростелеком"
- подземный кабель линии связи - собственник ПАО "Мегафон"
- номера характерных точек границы участка демонтажа подземного кабеля связи, подлежащего переносу - собственник ПАО "Мегафон"
- подземный кабель линии связи - собственник НПО "Импульс"
- номера характерных точек границы участка демонтажа подземного кабеля связи, подлежащего переносу - собственник ПАО "Мегафон"

Объекты, подлежащие реконструкции в связи с изменением их местоположения

- проектируемая подземная кабельная линия связи - собственник ПАО "Ростелеком"
- проектируемая подземная кабельная линия связи - собственник ПАО "Мегафон"
- проектируемая подземная кабельная линия связи - собственник НПО "Импульс"

Демонтируемые объекты капитального строительства

- демонтируемая подземная кабельная линия связи - собственник ПАО "Ростелеком"
- демонтируемая подземная кабельная линия связи - собственник ПАО "Мегафон"
- демонтируемая подземная кабельная линия связи - собственник НПО "Импульс"

Существующие объекты капитального строительства

- воздушная линия электропередачи 500 кВ
- воздушная линия электропередачи 110 кВ
- подземная кабельная линия связи (собственники ПАО "Ростелеком", ПАО "Мегафон", НПО "Импульс")

Прочее

- полевая дорога
- откосы
- горизонтали
- поросль
- луговая растительность
- буреломы
- кустарниковая растительность
- контур растительности
- вырубка

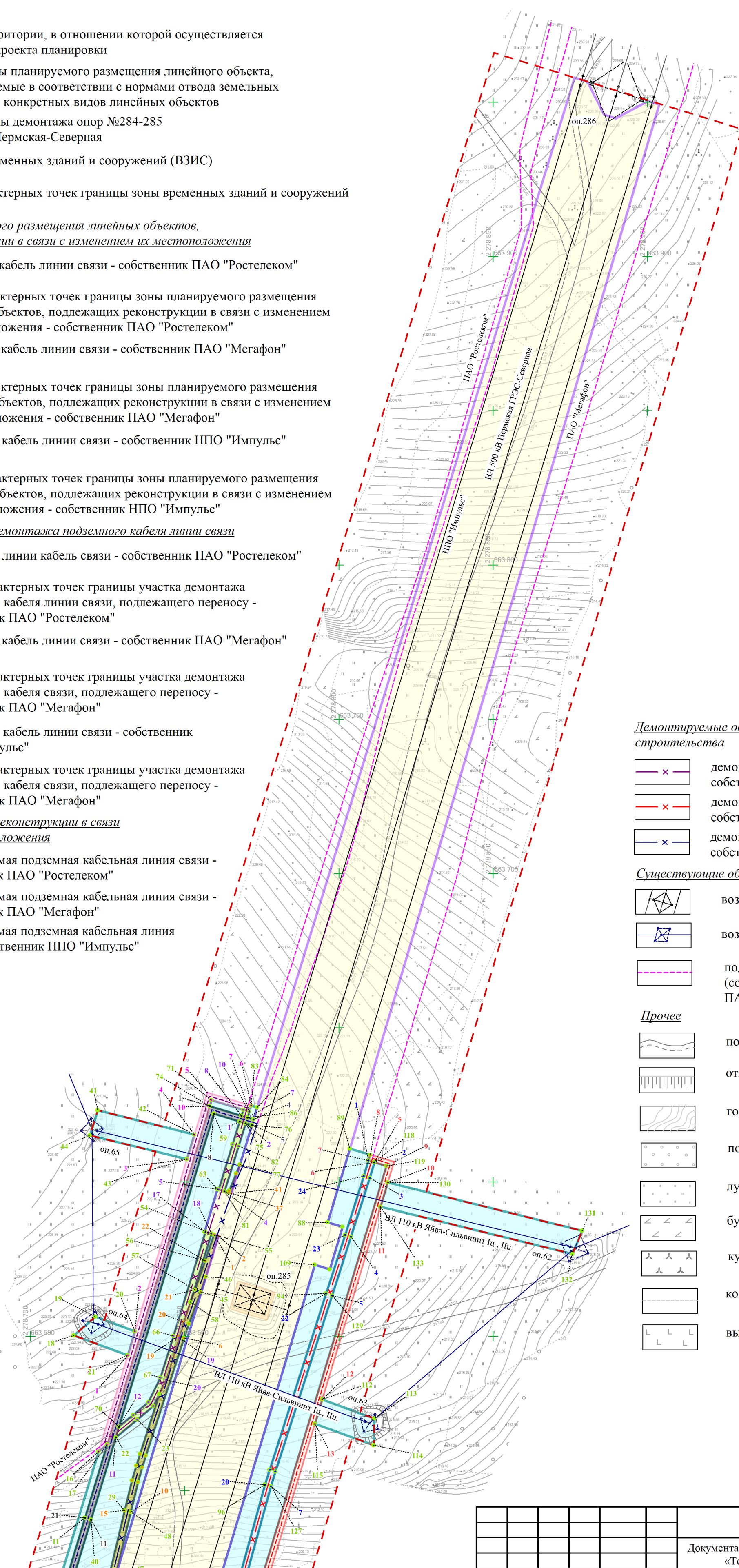
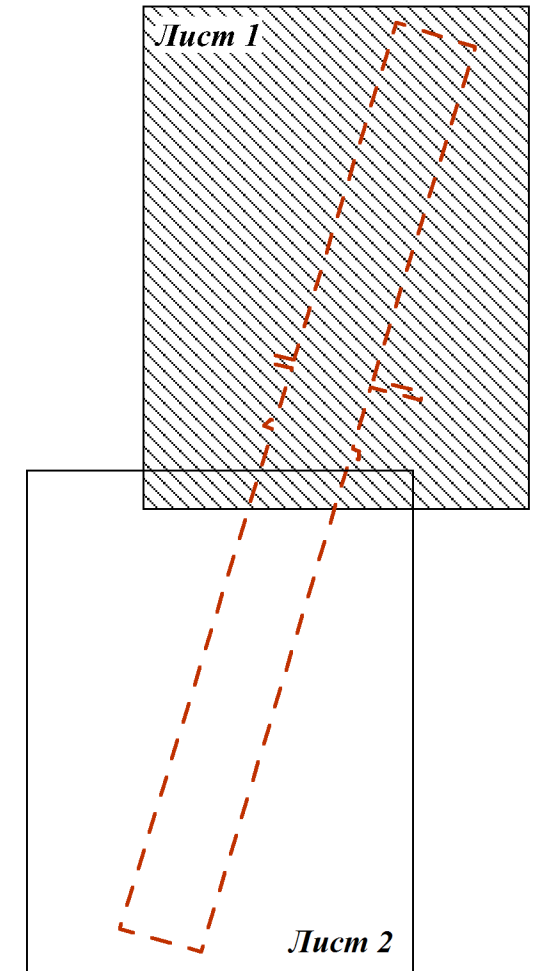
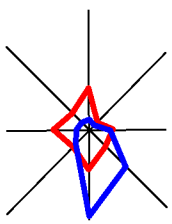


Схема расположения листов



Линия совмещения с листом №2

Л5000970/СЭС/21-ДПТ.2							
Документация по планировке территории объекта федерального значения «Техпереворужение ВЛ 500 кВ Пермская ГРЭС-Северная в пролете опор 284-285»							
Изм.	Кодич	Лист	Элдок	Подпись	Дата		
	Разработал	Сычева		Сычева	06.22		
	Проверил	Андробайло			06.22		
	Нач.ОИИ	Андробайло			06.22		
	Норм.контр	Манькова			06.22		
	ГИП	Козырев			06.22		
Том 2. Основная часть проекта планировки территории. Графическая часть					Стандия	Лист	Листов
Чертеж границ зон планируемого размещения линейных объектов, подлежащих реконструкции в связи с изменением их местоположения, М 1:1000					ДПТ	1	2
ООО «СеверЭСП»							



Чертеж границ зон планируемого размещения линейных объектов, подлежащих реконструкции в связи с изменением их местоположения

Условные обозначения

Границы

- границы территории, в отношении которой осуществляется подготовка проекта планировки
- граница населенных пунктов
- границы зоны планируемого размещения линейного объекта, устанавливаемые в соответствии с нормами отвода земельных участков для конкретных видов линейных объектов
- границы зоны демонтажа опор №284-285 ВЛ 500 кВ Пермская-Северная
- границы временных зданий и сооружений (ВЗИС)
- номера характерных точек границы зоны временных зданий и сооружений

Границы зоны планируемого размещения линейных объектов, подлежащих реконструкции в связи с изменением их местоположения

- подземный кабель линии связи - собственник ПАО "Мегафон"
- номера характерных точек границы зоны планируемого размещения подземного кабеля линии связи, подлежащего переносу - собственник ПАО "Мегафон"
- подземный кабель линии связи - собственник НПО "Импульс"
- номера характерных точек границы зоны планируемого размещения подземного кабеля линии связи, подлежащего переносу - собственник ПАО "Мегафон"

Границы зоны участка демонтажа подземного кабеля линии связи

- подземный кабель линии связи - собственник ПАО "Мегафон"
- номера характерных точек границы участка демонтажа подземного кабеля связи, подлежащего переносу - собственник ПАО "Мегафон"
- подземный кабель линии связи - собственник НПО "Импульс"
- номера характерных точек границы участка демонтажа подземного кабеля линии связи, подлежащего переносу - собственник НПО "Импульс"

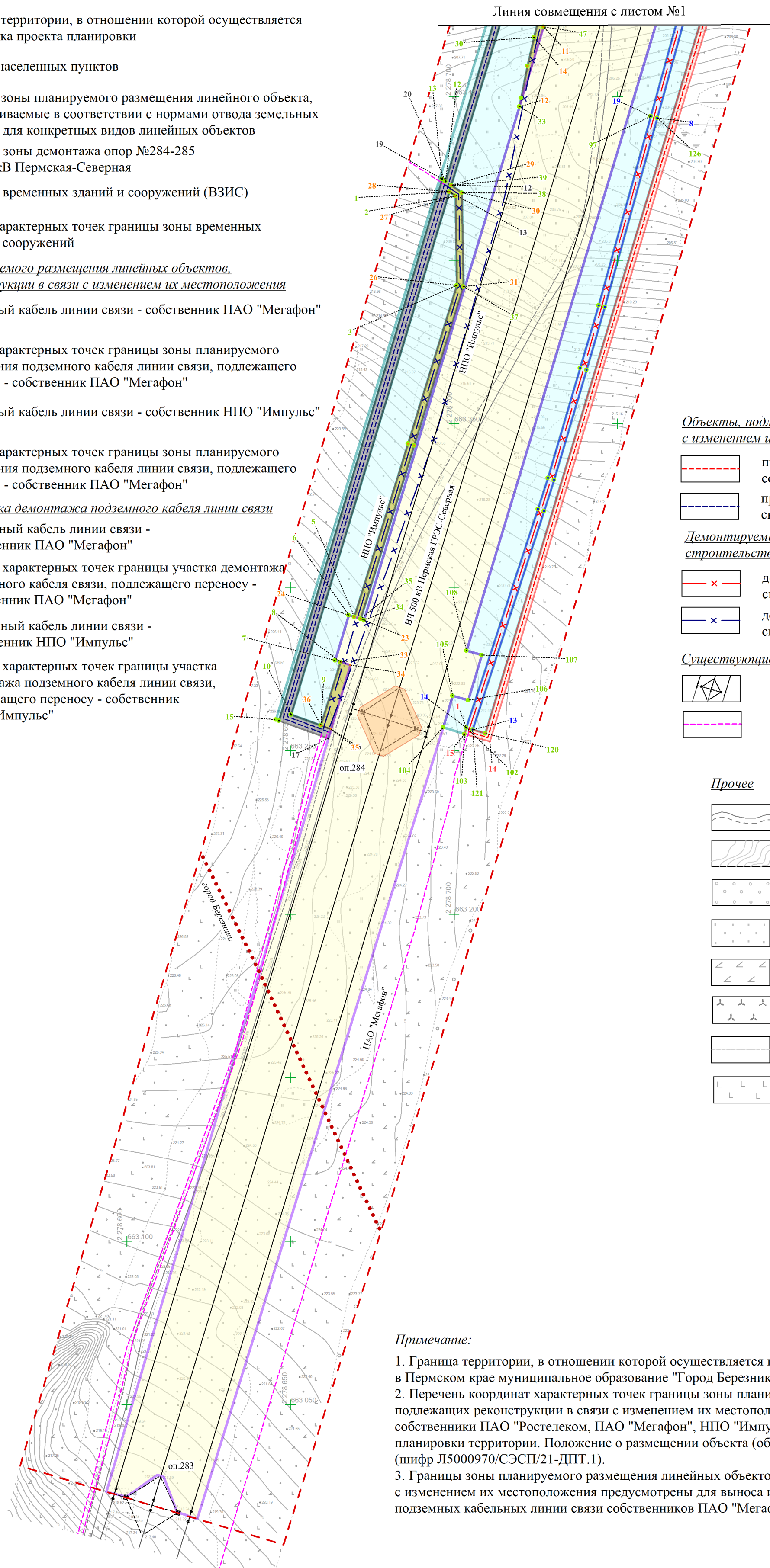
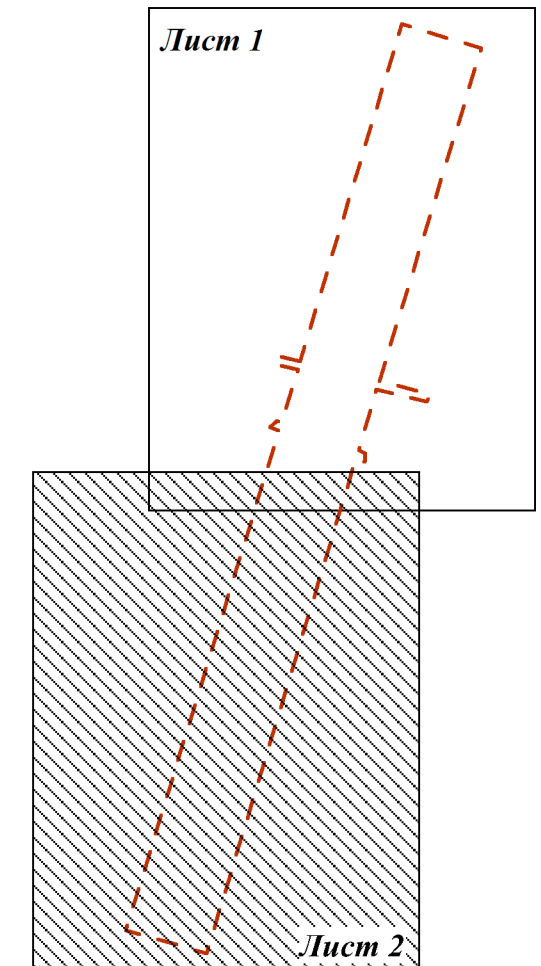


Схема расположения листов



Объекты, подлежащие реконструкции в связи с изменением их местоположения

- проектируемая подземная кабельная линия связи - собственник ПАО "Мегафон"
- проектируемая подземная кабельная линия связи - собственник НПО "Импульс"

Демонтируемые объекты капитального строительства

- демонтируемая подземная кабельная линия связи - собственник ПАО "Мегафон"
- демонтируемая подземная кабельная линия связи - собственник НПО "Импульс"

Существующие объекты капитального строительства

- воздушная линия электропередачи 500 кВ
- подземная кабельная линия связи (собственники ПАО "Ростелеком", ПАО "Мегафон", НПО "Импульс")

Прочее

- полевая дорога
- горизонтали
- поросль
- луговая растительность
- буреломы
- кустарниковая растительность
- контур растительности
- вырубка

Примечание:

1. Граница территории, в отношении которой осуществляется подготовка проекта планировки расположена в Пермском крае муниципальное образование "Город Березники".
2. Перечень координат характерных точек границы зоны планируемого размещения линейных объектов, подлежащих реконструкции в связи с изменением их местоположения подземных кабелей линии связи собственники ПАО "Ростелеком", ПАО "Мегафон", НПО "Импульс" смотри Том 1. Основная часть проекта планировки территории. Положение о размещении объекта (объектов) энергетики (шифр Л5000970/СЭСП/21-ДПТ.1).
3. Границы зоны планируемого размещения линейных объектов, подлежащих реконструкции в связи с изменением их местоположения предусмотрены для выноса из зоны строительства ВЛ 500 кВ Пермская-Северная подземных кабельных линии связи собственников ПАО "Мегафон", ПАО "Ростелеком", НПО "Импульс".

Л5000970/СЭСП/21-ДПТ.2							
Документация по планировке территории объекта федерального значения «Техпереворужение ВЛ 500 кВ Пермская ГРЭС-Северная в пролете опор 284-285»							
Изм.	Код.уч.	Лист	Листок	Подпись	Дата		
Разработал	Сычева	Сычева			06.22		
Проверил	Андробайло				06.22		
Нач.ОИИ	Андробайло				06.22		
Норм.контр	Манькова				06.22		
ГИП	Козырев				06.22		
Том 2. Основная часть проекта планировки территории. Графическая часть					Стадия	Лист	Листов
					ДПТ	2	2
Чертеж границ зон планируемого размещения линейных объектов, подлежащих реконструкции в связи с изменением их местоположения, М 1:1000					ООО «СеверЭСП»		