

ООО «ГЕО ИНВЕСТ – ИНФОРМ»
350000, г. Краснодар, ул. РАШПИЛЕВСКАЯ, дом 55,
ЛИТЕР А, ПОМЕЩЕНИЕ 13
ТЕЛ./ФАКС. +7 (861) 205-51-50
EMAIL: INFO@GEOI.RU, HTTP://WWW.GEOI.RU



**Проект межевания территории
планировочных элементов, входящих в кадастровый квартал
59:37:0390101 (с. Ощепково)**

Том 1
Основная часть
проект межевания территории

Генеральный директор





Е.В. Овсянникова

г. Краснодар
2023

Состав документов



к выполнению работы по «Выполнению работ по разработке проекта межевания территории и проведению комплексных кадастровых работ в границах кадастрового квартала 59:37:0390101, расположенных на территории Пермского края, муниципального образования «Город Березники», с. Ощепково

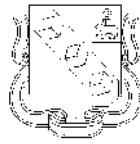
Номер тома	Наименование
Том 1	Основная часть проекта межевания территории
Том 2	Материалы по обоснованию проекта межевания территории

						Проект межевания территории в границах кадастрового квартала 59:37:0390101, расположенных на территории Пермского края, муниципального образования «Город Березники», с. Ощепково			
Изм.	Кол.уч	Лис	№док	Подпись	Дата	Состав проектных материалов	Стадия	Лист	Листов
Разработал		Разорёнова А			03.23		ПМ	1	1
Нач. ОКР		Головнев А.С.			03.23				
							ООО «ГЕО Инвест-Информ»		

Содержание

Том 1 – Проект межевания территории		
1	Постановление администрации города Березники №01-02-1455 от 25.08.2022 года «О подготовке проекта межевания территории планировочных элементов, входящих в кадастровый квартал 59:37:0390101 (с. Ощепково)»	4
2	Постановление администрации города Березники о назначении публичных слушаний	9
Раздел 1 «Проект межевания территории. Текстовая часть»		
1	Пояснительная записка	11
2	Перечень земельных участков в границах кадастрового квартала 59:37:0390101	75
3	Перечень координат характерных точек земельных участков	83
4	Перечень координат характерных точек красных линий	164
5	Перечень координат характерных точек границ проектирования	174
Раздел 2 «Проект межевания территории. Графическая часть»		
1	Чертеж фактического землепользования	182
2	Чертеж межевания территории	188
Приложение		
1	Выписки из Единого государственного реестра недвижимости	191
2	Кадастровый план территории	192

Изм.	Кол.уч.	Лист	№док	Подпись	Дата				
						Проект межевания территории в границах кадастрового квартала 59:37:0390101, расположенного на территории Пермского края, муниципального образования «Город Березники», с. Ощепково			
Разработал		Разорёнова А.			03.23	Содержание	Стадия	Лист	Листов
Нач. ОКР		Головнев А.С.			03.23		ПМ	1	1
							ООО «ГЕО Инвест-Информ»		



**МУНИЦИПАЛЬНОЕ ОБРАЗОВАНИЕ «ГОРОД БЕРЕЗНИКИ»
ПЕРМСКОГО КРАЯ
АДМИНИСТРАЦИЯ ГОРОДА БЕРЕЗНИКИ**

ПОСТАНОВЛЕНИЕ

25.08.2022

№ 01-02-1455

**О подготовке
проекта межевания
территории
планировочных элементов,
входящих
в кадастровый квартал
59:37:0390101
(с. Ощепково)**

В соответствии со статьями 43, 45, 46 Градостроительного кодекса Российской Федерации, постановлением Правительства Российской Федерации от 31.03.2017 № 402 «Об утверждении Правил выполнения инженерных изысканий, необходимых для подготовки документации по планировке территории, перечня видов инженерных изысканий, необходимых для подготовки документации по планировке территории, и о внесении изменений в постановление Правительства Российской Федерации от 19 января 2006 г. № 20», Правилами ведения государственных информационных систем обеспечения градостроительной деятельности, Правилами предоставления сведений, документов, материалов, содержащихся в государственных информационных системах обеспечения градостроительной деятельности, утвержденными постановлением Правительства Российской Федерации от 13.03.2020 № 279 «Об информационном обеспечении градостроительной деятельности», подпунктом 4.4 пункта 4 статьи 4 главы 2 части I Правил землепользования и застройки муниципального образования «Город Березники» Пермского края, утвержденных постановлением администрации города от 13.08.2021 № 01-02-1044, рассмотрев ходатайство Управления имущественных и земельных отношений администрации города Березники от 03.08.2022 № СЭД-142-18-01-21-3600,
администрация города Березники ПОСТАНОВЛЯЕТ:



1. Подготовить проект межевания территории планировочных элементов, входящих в кадастровый квартал 59:37:0390101 (с. Ощепково) (далее – ПМТ).

2. Управлению имущественных и земельных отношений администрации города Березники направить в Управление архитектуры и градостроительства администрации города Березники подготовленный ПМТ на рассмотрение и утверждение на бумажном носителе в сброшюрованном и прошитом виде в 1 экземпляре, на электронном носителе в форматах *.pdf, *.XML, позволяющих осуществить его размещение в государственных информационных системах обеспечения градостроительной деятельности в информационно-телекоммуникационной сети «Интернет», а также в форматах *.mid/*.mif, *.tab (в составе файлов формата *.mid/*.mif должны быть указаны: кадастровый или условный номер, площадь, вид земельного участка, вид разрешенного использования), заверенный усиленной квалифицированной электронной подписью лица, подготовившего ПМТ, для направления в Федеральную службу государственной регистрации, кадастра и картографии.

3. Утвердить прилагаемое задание на выполнение инженерных изысканий, необходимых для подготовки ПМТ (далее – задание).

4. В течение 3 дней со дня подписания настоящего постановления:

4.1. Управлению по связям с общественностью и вопросам внутренней политики администрации города Березники обеспечить размещение полного текста настоящего постановления, состоящего из настоящего постановления и задания, указанного в пункте 3 настоящего постановления, на Официальном портале правовой информации города Березники и на официальном сайте Администрации города Березники в информационно-телекоммуникационной сети «Интернет»;

4.2. Отделу документационного обеспечения управления делами администрации города Березники направить настоящее постановление в официальное печатное издание - газету «Два берега Камы» и осуществить контроль за его размещением.

5. Настоящее постановление вступает в силу со дня его подписания.

Временно исполняющий полномочия
главы города Березники –
главы администрации
города Березники



М. А. Шинкарёв



ЗАДАНИЕ
на выполнение инженерных изысканий,
необходимых для подготовки
проекта межевания территории планировочных элементов,
входящих в кадастровый квартал 59:37:0390101 (с. Ощепково)

1. Наименование работ: инженерные изыскания, необходимые для подготовки проекта межевания территории планировочных элементов, входящих в кадастровый квартал 59:37:0390101 (с. Ощепково) (далее соответственно – объект, ПМТ).

2. Описание планируемого размещения объекта: кадастровый квартал 59:37:0390101 (с. Ощепково), муниципальное образование «Город Березники» Пермского края.

3. Местоположение объекта: Пермский край, муниципальное образование «Город Березники» Пермского края, с. Ощепково.

4. Границы территории проведения инженерных изысканий установить на расстоянии не менее 50 м от объекта. Данные параметры могут быть увеличены при подготовке ПМТ.

5. Вид инженерных изысканий, необходимый для подготовки ПМТ: инженерно-геодезические изыскания (далее – инженерные изыскания).

6. Требования к форме и предоставлению материалов инженерных изысканий.

Материалы и результаты инженерных изысканий оформляются в виде отчетной документации о выполнении инженерных изысканий, состоящей из текстовой и графической частей, а также приложений к ней (в текстовом, графическом, цифровом и иных форматах), и передаются Управлению архитектуры и градостроительства администрации города Березники в 1 экземпляре на бумажном носителе и в 1 экземпляре на электронном носителе (оптический диск (CD, DVD)).

6.1. Текстовые материалы комплектуются и предоставляются в виде сброшюрованного и сшитого тома (нескольких томов) формата А4, в электронном виде предоставляются в формате файлов Microsoft Word. Импортированные в текстовую часть графические материалы должны быть в виде точечных рисунков в формате *jpeg.

6.2. Графические материалы представляются в виде цветных карт, пригодных для демонстрационных целей, в масштабах, соответствующих их графическому отображению.

Графические материалы в электронном виде формируются в виде векторных карт (схем) проекта в форматах *mid/*mif, *XML и должны быть продублированы растровыми изображениями в формате *pdf, полностью соответствующем графическим материалам, представленным на бумажном носителе.

Наименования текстовых и графических материалов на бумажном носителе должны соответствовать наименованиям таких материалов, сдаваемых на электронном носителе.

7. Отчетные материалы.

Результат инженерных изысканий оформить в виде технического отчета о выполнении инженерных изысканий, состоящего из текстовой и графической частей.

В текстовой части изложить информацию о физико-географических, климатических характеристиках района работ, сведения о топографо-геодезической изученности района работ и другие сведения согласно программе инженерных изысканий.

Топографические планы, выполненные в масштабах 1:500, 1:1000, 1:2000, в том числе в цифровой форме, должны содержать в том числе съемку подземных коммуникаций и сооружений.

Объем указанных работ должен обеспечить получение актуализированных топографических карт (планов) территории, необходимых для подготовки ПМТ.

В течение 1 месяца со дня выполнения инженерных изысканий физические и (или) юридические лица, независимо от их организационно-правовых форм и форм собственности, обеспечившие выполнение таких изысканий, должны направить материалы и результаты инженерных изысканий в Управление архитектуры и градостроительства администрации города Березники для размещения в государственной информационной системе обеспечения градостроительной деятельности.

8. Дополнительные требования.

При выполнении инженерных изысканий применять средства измерений, прошедшие в соответствии с действующим законодательством Российской Федерации поверку (калибровку).

Программа инженерных изысканий разрабатывается на основании настоящего задания.

При выполнении инженерных изысканий принять систему высот Балтийскую, систему координат МСК-59.

Привязку главных элементов трассы производить к жёстким контурам (угол строения или сооружения, опора ЛЭП, отдельно стоящее дерево, пункты геодезической разбивочной основы).



Введение

Проект межевания в отношении кадастрового квартала 59:37:0390101, расположенного на территории Пермского края, муниципального образования «Город Березники», с. Ощепково разработан ООО «ГЕО Инвест-Информ» в рамках выполнения муниципального контракта от 27.07.2022 года № 0156300000722000003.

Подготовка проекта межевания территории осуществляется для:

– определения местоположения границ образуемых и (или) изменяемых земельных участков (в том числе под многоквартирными домами);

– установления, изменения, отмены красных линий для застроенных территорий, в границах которых не планируется размещение новых объектов капитального строительства, а также для установления, изменения, отмены красных линий в связи с образованием и (или) изменением земельного участка, расположенного в границах территории, применительно к которой не предусматривается осуществление деятельности по комплексному и устойчивому развитию территории, при условии, что такие установление, изменение, отмена влекут за собой исключительно изменение границ территории общего пользования.

Основанием разработки документации по планировке территории являются:

– постановление администрации муниципального образования «Город Березники» Пермского края № 01-02-1455 от 25.08.2022 года «О подготовке проекта межевания территории планировочных элементов, входящих в кадастровый квартал 59:37:0390101 (с. Ощепково)»;

– источник финансирования: средства, предусмотренные в бюджете муниципального образования «Город Березники» Пермского края, в том числе субсидия из бюджета Пермского края, предоставленная в рамках софинансирования работ в соответствии с Соглашением от 25.08.2020 года № 1363.

Разработка документации по планировке территории осуществлена в соответствии с требованиями:

– Градостроительный кодекс Российской Федерации от 29.12.2004 года №190-ФЗ;



– Земельный Кодекс Российской Федерации от 25.10.2001 года №136-ФЗ;

– Водный кодекс Российской Федерации от 03.06.2006 года №74-ФЗ;

– Гражданский кодекс Российской Федерации от 30.11.1994 года №51-ФЗ;

– Федеральный закон от 29.12.2004 года №191-ФЗ «О введении в действие Градостроительного кодекса Российской Федерации»;

– Федеральный закон от 25.10.2001 года №137-ФЗ «О введении в действие Земельного кодекса Российской Федерации»;


						Проект межевания территории в границах кадастрового квартала 59:37:0390101, расположенного на территории Пермского края, муниципального образования «Город Березники», с. Ощепково			
Изм.	Кол.уч	Лис	№док	Подпись	Дата				
Разработал		Разорёнова А.			03.23	Пояснительная записка	Стадия	Лист	Листов
Нач. ОКР		Головнев А.С.			03.23		ПМ	1	64
							ООО «ГЕО Инвест-Информ»		

- Федеральный закон от 13.07.2015 года №218-ФЗ «О государственной регистрации недвижимости»;
- Федеральный закон от 24.07.2007 года №221-ФЗ «О кадастровой деятельности»;
- Федеральный закон от 14.03.1995 года №33-ФЗ «Об особо охраняемых природных территориях»;
- Федеральный закон от 25.06.2002 года №73-ФЗ «Об охране культурного наследия (памятниках истории и культуры) народов Российской Федерации»;
- Федеральный закон от 03.08.2018 года №342-ФЗ «О внесении изменений в Градостроительный кодекс Российской Федерации и отдельные законодательные акты Российской Федерации»;
- Федеральный закон от 03.08.2018 года №340-ФЗ «О внесении изменений в Градостроительный кодекс Российской Федерации и отдельные законодательные акты Российской Федерации»;
- Федеральный закон от 22.12.2020 года №445-ФЗ «О внесении изменений в отдельные законодательные акты Российской Федерации»;
- Федеральный закон от 30.12.2020 года №518-ФЗ «О внесении изменений в отдельные законодательные акты Российской Федерации»;
- Федеральный закон от 30.12.2015 года №431-ФЗ «О геодезии, картографии и пространственных данных и о внесении изменений в отдельные законодательные акты Российской Федерации»;
- Постановление Правительства РФ от 04.09.2020 года №1355 «О внесении изменений в Правила присвоения, изменения и аннулирования адресов»;
- Постановление Правительства РФ от 13.03.2020 года №279 «Об информационном обеспечении градостроительной деятельности»;
- Постановление Правительства РФ от 31.03.2017 года №402 «Об утверждении Правил выполнения инженерных изысканий, необходимых для подготовки документации по планировке территории, перечня видов инженерных изысканий, необходимых для подготовки документации по планировке территории, и о внесении изменений в постановление Правительства Российской Федерации от 19.01.2006 года №20»;
- Постановление Правительства РФ от 22.04.2017 года №485 «О составе материалов и результатов инженерных изысканий, подлежащих размещению в информационных системах обеспечения градостроительной деятельности, федеральной государственной информационной системе территориального планирования, государственном фонде материалов и данных инженерных изысканий, Едином государственном фонде данных о состоянии окружающей среды, ее загрязнении, а также о форме и порядке их представления»;
- Постановление Правительства РФ от 24.02.2009 года №160 «О порядке установления охранных зон объектов электросетевого хозяйства и особых условий использования земельных участков, расположенных в границах таких зон»;

Взам. инв. №	
Подпись и дата	
Инв. № подл.	

						Пояснительная записка	Лист
Изм.	Кол.уч.	Лист	Недок	Подпись	Дата		2

- Постановление Правительства РФ от 09.06.1995 года №578 «Об утверждении Правил охраны линий и сооружений связи Российской Федерации»;
- Постановление Правительства РФ от 20.11.2000 года №878 «Об утверждении Правил охраны газораспределительных сетей»;
- Приказ Минэкономразвития России от 06.11.2019 года №728 «Об утверждении формы сведений о выявленных расположенных в границах выполнения комплексных кадастровых работ земельных участках, сведения о которых отсутствуют в Едином государственном реестре недвижимости и в отношении которых у использующих их лиц отсутствуют документы, устанавливающие или подтверждающие право пользования земельным участком, в том числе на условиях сервитута, либо иные документы, допускающие в соответствии с земельным законодательством использование земельных участков без предоставления или установления сервитута, а также зданиях, сооружениях, объектах незавершенного строительства, сведения о которых отсутствуют в Едином государственном реестре недвижимости и в отношении которых у использующих их лиц отсутствуют правоустанавливающие или правоудостоверяющие документы»;
- Приказ Министерства регионального развития РФ от 30.12.2009 года №624 «Об утверждении Перечня видов работ по инженерным изысканиям, по подготовке проектной документации, по строительству, реконструкции, капитальному ремонту объектов капитального строительства, которые оказывают влияние на безопасность объектов капитального строительства»;
- Приказ Министерства строительства и жилищно-коммунального хозяйства РФ от 25.04.2017 года №738/пр «Об утверждении видов элементов планировочной структуры»;
- Приказ Министерства строительства и жилищно-коммунального хозяйства России от 25.04.2017 года №739/пр «Об утверждении требований к цифровым топографическим картам и цифровым топографическим планам, используемым при подготовке графической части документации по планировке территории»;
- Приказ Росреестра от 23.10.2020 года №П/0393 «Об утверждении требований к точности и методам определения координат характерных точек границ земельного участка, требований к точности и методам определения координат характерных точек контура здания, сооружения или объекта незавершенного строительства на земельном участке, а также требований к определению площади здания, сооружения, помещения, машино-места»;
- Постановление Главного государственного санитарного врача РФ от 25.09.2007 года №74 «О введении в действие новой редакции санитарно-эпидемиологических правил и нормативов СанПиН 2.2.1/2.1.1.1200-03 «Санитарно-защитные зоны и санитарная классификация предприятий, сооружений и иных объектов»;
- СНиП 2.07.01-89 «Градостроительство. Планировка и застройка городских и сельских поселений (в части, не противоречащей Градостроительному кодексу РФ)»;

Взам. инв. №		Подпись и дата		Инв. № подл.		 Пояснительная записка	Лист
							3
Изм.	Кол.уч.	Лист	№ док	Подпись	Дата		


– РДС 30-201-98. Инструкция о порядке проектирования и установления красных линий в городах и других поселениях Российской Федерации (в части, не противоречащей действующему законодательству);

– ГОСТ Р58854-2020 «Фотограмметрия. Требования к созданию ориентированных аэроснимков для построения стереомоделей застроенных территорий»;

– Постановление Правительства Пермского края от 24.06.2015 года №416-п «Об утверждении Типового регламента работы согласительной комиссии по согласованию местоположения границ земельных участков при выполнении комплексных кадастровых работ на территории Пермского края»;

– Генеральный план муниципального образования «Город Березники» Пермского края, утвержденный решением Березниковской городской Думы Пермского края от 28.07.2021 года №123;

– Правила землепользования и застройки муниципального образования «Город Березники» Пермского края утвержденные постановлением администрации города Березники от 13.08.2021 года № 01-02-1044.

Инв. № подл.	Подпись и дата	Взам. инв. №					Лист
Изм.	Кол.уч.	Лист	Недок	Подпись	Дата	Пояснительная записка	Лист
							

I Характеристики территории

Территория, в отношении которой осуществлена подготовка проекта межевания, расположена в с. Ощепково, муниципального образования «Город Березники» Пермского края (Рисунок 1).



Рисунок 1 – Территория, в отношении которой осуществлена подготовка проекта межевания

Площадь территории составляет – 493 126 м² (49,31 га). Кадастровые кварталы включают в себя территорию, занятую индивидуальными жилыми домами, малоэтажными многоквартирными жилыми домами, со сложившимся порядком землепользования.

По данным сведений Единого государственного реестра недвижимости (далее ЕГРН) в состав кадастрового квартала 59:37:0390101 входят 151 земельный участок и 80 объектов капитального строительства (далее - ОКС), из них:

– в отношении 105 земельных участков и 11 ОКС сведения о границах содержатся в Едином государственном реестре недвижимости;

– в отношении 46 земельных участков и 69 ОКС сведения о границах отсутствуют в Едином государственном реестре недвижимости.

Дополнительно выявлено, что границы кадастрового квартала 59:37:0390101 пересекают земельные участки, расположенные в кадастровых кварталах 59:37:1550101 и 59:37:0000000, сведения о границах которых содержатся в ЕГРН.

Графическое описание кадастрового квартала 59:37:0390101 по данным сведений ЕГРН представлено в Томе 1 – Основная часть проекта межевания территории на чертеже фактического землепользования.

Взам. инв. №
Подпись и дата
Инв. № подл.

							Пояснительная записка	Лист
Изм.	Кол.уч.	Лист	Недок	Подпись	Дата			5

- ОХРАННАЯ ЗОНА ВЛ 0,4 кВ ОТ ОП.№43 ВЛ-0,4 кВ Ф.УЛ.ОКТЯБРЬСКАЯ КТП-12 (59:37-6.493);
- ОХРАННАЯ ЗОНА ВЛ 10 кВ П/С Пыскор на Ощепково (59:37-6.65);
- Охранная зона ВЛ 0.4 кВ от КТП-Гараж-Ощепково (59:37-6.275);
- Охранная зона КТП Ощепково с тр-ром 100кВа 10/0.4кВ, КТП д. Кедрово с тр-ром 40кВа 10/0.4кВ (59:37-6.67).

Водоохранная зона и защитная прибрежная полоса

Водоохранными зонами являются территории, которые примыкают к береговой линии (границам водного объекта) морей, рек, ручьев, каналов, озер, водохранилищ и на которых устанавливается специальный режим осуществления хозяйственной и иной деятельности в целях предотвращения загрязнения, засорения, заиления указанных водных объектов и истощения их вод, а также сохранения среды обитания водных биологических ресурсов и других объектов животного и растительного мира.

В границах водоохранных зон выделяются прибрежные защитные полосы, для которых введены дополнительные ограничения – запрещены распашка земель, размещение отвалов размываемых грунтов, выпас животных и организация для них летних лагерей и ванн.

В соответствии с п. 4 ст. 65 Водного кодекса Российской Федерации ширина водоохранной зоны рек или ручьев устанавливается от их истока для рек или ручьев протяженностью:

- 1) до десяти километров – в размере пятидесяти метров;
- 2) от десяти до пятидесяти километров – в размере ста метров;
- 3) от пятидесяти километров и более – в размере двухсот метров.

В соответствии с п. 11 ст.65 Водного кодекса Российской Федерации ширина прибрежной защитной полосы устанавливается в зависимости от уклона берега водного объекта и составляет тридцать метров для обратного или нулевого уклона, сорок метров для уклона до трех градусов и пятьдесят метров для уклона три и более градуса.

Охранные зоны объектов электросетевого хозяйства

Для обеспечения безопасного и безаварийного функционирования, безопасной эксплуатации объектов электросетевого хозяйства установлены охранные зоны с особыми условиями использования земельных участков независимо от категории земель, в состав которых входят эти земельные участки.

Порядок установления охранных зон объектов электросетевого хозяйства определен постановлением Правительства РФ №160 от 24.02.2009 года «О порядке установления охранных зон объектов электросетевого хозяйства и особых условий использования земельных участков, расположенных в границах таких зон».

Охранная зона объектов электросетевого хозяйства устанавливается:

Взам. инв. №						Лист	
Инв. № подл.						Пояснительная записка	8
Подпись и дата							
Изм.	Кол.уч.	Лист	Недок	Подпись	Дата		

– вдоль воздушных линий электропередачи – в виде части поверхности участка земли и воздушного пространства (на высоту, соответствующую высоте опор воздушных линий электропередачи), ограниченной параллельными вертикальными плоскостями, отстоящими по обе стороны линии электропередачи от крайних проводов при не отклоненном их положении на расстоянии, указанном в таблице 1.

Таблица 1 – Нормативные показатели охранной зоны кабельных линий электропередачи и подстанций

Проектный номинальный класс напряжения, кВ	Расстояние, м
до 1	2 (для линий с самонесущими или изолированными проводами, проложенных по стенам зданий, конструкциям и т.д., охранный зона определяется в соответствии с установленными нормативными правовыми актами минимальными допустимыми расстояниями от таких линий)
1 – 20	10 (5 – для линий с самонесущими или изолированными проводами, размещенных в границах населенных пунктов)
35	15
110	20
150, 220	25
300, 500, +/-400	30
750,+/-750	40
1150	55

– вокруг подстанций – в виде части поверхности участка земли и воздушного пространства (на высоту, соответствующую высоте наивысшей точки подстанции), ограниченной вертикальными плоскостями, отстоящими от всех сторон ограждения подстанции по периметру на расстоянии, применительно к высшему классу напряжения подстанции. В объект входят подстанции и линии электропередачи с номинальным классом напряжения от 1 до 10 кВ.

2.2 Особо охраняемые природные территории

Согласно части 4 пункта 7 статьи 43 Градостроительного кодекса Российской Федерации на чертежах межевания территории отображаются границы особо охраняемых природных территорий.

Письмом от 11.11.2022 года №30-01-20.2-5398 Министерством природных ресурсов, лесного хозяйства и экологии Пермского края предоставлена информация, о

Взам. инв. №
Подпись и дата
Инв. № подл.

							Пояснительная записка	Лист
Изм.	Кол.уч.	Лист	№ док	Подпись	Дата			9

том, что в пределах кадастрового квартала 59:37:0390101 расположены ЗСО подземного источника питьевого и хозяйственно-бытового водоснабжения.

2.3 Территории объектов культурного наследия

В соответствии с положениями части 5 пункта 7 статьи 43 Градостроительного кодекса Российской Федерации на чертежах межевания территории отображаются границы территорий объектов культурного наследия.

В соответствии со ст. 3 Федерального закона от 25.06.2002 года № 73-ФЗ «Об объектах культурного наследия (памятниках истории и культуры) народов Российской Федерации» к объектам культурного наследия (памятникам истории и культуры) народов Российской Федерации (далее – объекты культурного наследия) относятся объекты недвижимого имущества (включая объекты археологического наследия) и иные объекты с исторически связанными с ними территориями, произведениями живописи, скульптуры, декоративно-прикладного искусства, объектами науки и техники и иными предметами материальной культуры, возникшие в результате исторических событий, представляющие собой ценность с точки зрения истории, археологии, архитектуры, градостроительства, искусства, науки и техники, эстетики, этнологии или антропологии, социальной культуры и являющиеся свидетельством эпох и цивилизаций, подлинными источниками информации о зарождении и развитии культуры.

Письмом от 24.10.2022 года № Исх55-01-18.2-2320 государственной инспекции по охране объектов культурного наследия Пермского края предоставлена информация, о том, что в границах кадастрового квартала 59:37:0390101 отсутствуют:

- объекты культурного наследия, включенные в единый государственный реестр объектов культурного наследия (памятников истории и культуры) народов Российской Федерации;
- выявленные объекты культурного наследия;
- объекты, обладающие признаками объектов культурного наследия;
- территории объектов культурного наследия;
- зоны охраны объектов культурного наследия;
- защитные зоны объектов культурного наследия.

2.4 Границы лесничеств, участковых лесничеств, лесных кварталов, лесотаксационных выделов или частей лесотаксационных выделов

В соответствии с положениями части 6 пункта 7 статьи 43 Градостроительного кодекса Российской Федерации на чертежах межевания территории отображаются границы лесничеств, участковых лесничеств, лесных кварталов, лесотаксационных выделов или частей лесотаксационных выделов.

Письмом от 18.10.2022 года №30-01-20.2-4948 Министерством природных ресурсов, лесного хозяйства и экологии Пермского края предоставлена информация о

Изм.	Кол.уч.	Лист	Недок	Подпись	Дата	Пояснительная записка	Лист
							10

частичном наложении участка работ на земли лесного фонда в границах лесных кварталов.

В границах кадастрового квартала 59:37:0390101 частично расположено Березниковское лесничество, Усольского участковое лесничество, лесной квартала №198. Целевое назначение лесов, категории защитности лесов: эксплуатационные леса, защитные леса (леса, расположенные в водоохранных зонах), защитные леса (леса, расположенные в защитных полосах лесов (леса, расположенные в границах полос отвода железных дорог и придорожных полос автомобильных дорог), защитные леса (ценные леса: запретные полосы лесов, расположенные вдоль водных объектов).

Инв. № подл.	Подпись и дата	Взам. инв. №							Лист
Изм.	Кол.уч.	Лист	Недок	Подпись	Дата	Пояснительная записка			11

III Обоснование принятых решений

1. Планируемые и существующие элементы планировочной структуры

В соответствии с правилами землепользования и застройки муниципального образования «Город Березники» Пермского края утвержденными постановлением администрации города Березники от 13.08.2021 года № 01-02-1044, граница территории, в отношении которой осуществлена подготовка проекта межевания, расположена в следующих зонах: зона застройки индивидуальными жилыми домами (для территории сельских населенных пунктов) (Ж-6), многофункциональная общественно-деловая зона (ОД-1), зона специализированной общественной застройки (ОД-2), зона озелененных территорий общего пользования (Р-1), зона транспортной инфраструктуры (Т).

Ж-6. Зона застройки индивидуальными жилыми домами (для территорий сельских населенных пунктов)

Таблица 2 – Виды разрешенного использования земельных участков и объектов капитального строительства

№ п/п	Наименование вида разрешенного использования земельного участка – код Классификатора	Описание вида разрешенного использования земельного участка	Предельные размеры земельных участков и предельные параметры разрешенного строительства, реконструкции объектов капитального строительства	
1	2	3	4	5
I. Основные виды разрешенного использования земельных участков и объектов капитального строительства				
1.	Для индивидуального жилищного строительства – код 2.1	Размещение жилого дома (отдельно стоящего здания количеством надземных этажей не более чем три, высотой не более двадцати метров, которое состоит из комнат и помещений вспомогательного использования, предназначенных для удовлетворения гражданами бытовых и иных нужд, связанных с их проживанием в таком здании, не предназначенного для раздела на самостоятельные объекты недвижимости); выращивание сельскохозяйственных культур; размещение гаражей для собственных нужд и	Минимальная площадь земельного участка ⁴ – 400 кв.м; максимальная площадь земельного участка – 2500 кв.м; минимальная ширина вновь образуемых земельных участков вдоль фронта улицы (проезда/переулка) - 18 м	Минимальное расстояние от объекта капитального строительства и подсобных сооружений до красной линии улиц – 3 м; минимальное расстояние от объекта капитального строительства и подсобных сооружений до красной линии проездов - 3 м; минимальное расстояние от объекта капитального строительства до границ смежных земельных участков - 3 м; минимальное расстояние от вспомогательных построек (парников, навесов, стационарной емкости для воды, навеса для автомобиля, индивидуального гаража, погреба, уборной, бань, саун

Взам. инв. №	
Подпись и дата	
Инв. № подл.	



Пояснительная записка

Лист

12

Изм.	Кол.уч.	Лист	Недок	Подпись	Дата
------	---------	------	-------	---------	------

		хозяйственных построек		и др.) до границы смежного участка -1 м
2.	Для ведения личного подсобного хозяйства (приусадебный земельный участок) – код 2.2	Размещение жилого дома, указанного в описании вида разрешенного использования с кодом 2.1 Классификатора; производство сельскохозяйственной продукции; размещение гаража и иных вспомогательных сооружений; содержание сельскохозяйственных животных	Минимальная площадь земельного участка ⁴ – 400 кв.м; максимальная площадь земельного участка – 3 500 кв.м; минимальная ширина вновь образуемых земельных участков вдоль фронтона улицы (проезда) -18 м	Минимальный отступ от объекта капитального строительства и подсобных сооружений до красной линии улиц - 3 м; минимальное расстояние от объекта капитального строительства до границ смежных земельных участков - 3 м; минимальный отступ от объекта капитального строительства и подсобных сооружений до красной линии проездов – 3 м; минимальное расстояние от вспомогательных построек (парников, навесов, стационарной емкости для воды, навеса для автомобиля, индивидуального гаража, погреба, уборной, бань, саун и др.) до границы смежного участка -1 м
3.	Блокированная жилая застройка – код 2.3	Размещение жилого дома, имеющего одну или несколько общих стен с соседними жилыми домами (количество этажей не более чем три, при общем количестве совмещенных домов не более десяти и каждый из которых предназначен для проживания одной семьи, имеет общую стену (общие стены) без проемов с соседним домом или соседними домами, расположен на отдельном земельном участке и имеет выход на территорию общего пользования (жилые дома блокированной застройки); разведение декоративных и плодовых деревьев, овощных и ягодных культур; размещение гаражей для собственных нужд и иных вспомогательных сооружений; обустройство спортивных	Минимальная площадь земельного участка для одного блока – 150 кв.м; максимальная площадь земельного участка для одного блока – 1500 кв.м	Минимальный отступ от объекта капитального строительства и подсобных сооружений до красной линии улиц- 3 м; Минимальный отступ от объекта капитального строительства и подсобных сооружений до красной линии проездов – 3 м; минимальное расстояние от границы земельного участка до объекта капитального строительства со стороны земельных участков смежных блоков - 0 м; со стороны иных смежных земельных участков - 3 м; минимальное расстояние от вспомогательных построек (парников, навесов, стационарной емкости для воды, навеса для автомобиля, индивидуального гаража, погреба, уборной, бань, саун и др.) до границы смежного участка - 1 м

Взам. инв. №	
Подпись и дата	
Инв. № подл.	

					
Изм.	Кол.уч.	Лист	Недок	Подпись	Дата

Пояснительная записка

Лист

13

Индв. № подл.	Подпись и дата	Взам. инв. №

		и детских площадок, площадок для отдыха		
4.	Предоставление коммунальных услуг - код 3.1.1.	Размещение зданий и сооружений, обеспечивающих поставку воды, тепла, электричества, газа, отвод канализационных стоков, очистку и уборку объектов недвижимости (котельных, водозаборов, очистных сооружений, насосных станций, водопроводов, линий электропередач, трансформаторных подстанций, газопроводов, линий связи, телефонных станций, канализаций, стоянок, гаражей и мастерских для обслуживания уборочной и аварийной техники, сооружений, необходимых для сбора и плавки снега)	Не подлежат установлению	Не подлежат установлению
5.	Историко-культурная деятельность – код 9.3	Сохранение и изучение объектов культурного наследия народов Российской Федерации (памятников истории и культуры), в том числе: объектов археологического наследия, достопримечательных мест, мест бытования исторических промыслов, производств и ремесел, исторических поселений, недействующих военных и гражданских захоронений, объектов культурного наследия, хозяйственная деятельность, являющаяся историческим промыслом или ремеслом, а также хозяйственная деятельность, обеспечивающая познавательный туризм	Не подлежат установлению	Не подлежат установлению
6.	Земельные участки (территории) общего пользования – код 12.0	Земельные участки общего пользования. Содержание данного вида разрешенного использования включает в себя содержание видов разрешенного	Не подлежат установлению	Не подлежат установлению

						Пояснительная записка	Лист
Изм.	Кол.уч.	Лист	Недок	Подпись	Дата		14

		использования с кодами 12.0.1 - 12.0.2 Классификатора		
7.	Ведение огородничества – код 13.1	Осуществление отдыха и (или) выращивания гражданами для собственных нужд сельскохозяйственных культур; размещение хозяйственных построек, не являющихся объектами недвижимости, предназначенных для хранения инвентаря и урожая сельскохозяйственных культур	Минимальная площадь земельного участка – 100 кв.м; максимальная площадь земельного участка – 399 кв.м	Не подлежат установлению

II. Условно разрешенные виды использования земельных участков и объектов капитального строительства

1.	Размещение гаражей для собственных нужд – код 2.7.2	Размещение для собственных нужд отдельно стоящих гаражей и (или) гаражей, блокированных общими стенами с другими гаражами в одном ряду, имеющих общие с ними крышу, фундамент и коммуникации	Минимальная площадь земельного участка – 15 кв.м; максимальная площадь земельного участка – не подлежит установлению	Минимальный отступ от красной линии - 5 м; минимальный отступ от границ смежных земельных участков – 1 м
2.	Оказание услуг связи – код 3.2.3	Размещение зданий, предназначенных для размещения пунктов оказания услуг почтовой, телеграфной, междугородной и международной телефонной связи	Не подлежат установлению	Минимальный отступ от красной линии - 3 м; минимальный отступ от границ смежных земельных участков – 1 м
3.	Объекты культурно-досуговой деятельности – код 3.6.1	Размещение зданий, предназначенных для размещения музеев, выставочных залов, художественных галерей, домов культуры, библиотек, кинотеатров и кинозалов, театров, филармоний, концертных залов, планетариев	Не подлежат установлению	Минимальный отступ от красной линии - 3 м; минимальный отступ от границ смежных земельных участков – 1 м
4.	Магазины – код 4.4	Размещение объектов капитального строительства, предназначенных для продажи товаров, торговая площадь которых составляет до 5000 кв.м	Не подлежат установлению	Минимальный отступ от красной линии - 3 м; минимальный отступ от границ смежных земельных участков – 1 м
5.	Банковская и страховая деятельность - код 4.5	Размещение объектов капитального строительства, предназначенных для размещения организаций, оказывающих банковские и страховые услуги	Не подлежат установлению	Минимальный отступ от красной линии - 3 м; минимальный отступ от границ смежных земельных участков – 1 м
6.	Площадки для занятий спортом – код 5.1.3	Размещение площадок для занятия спортом и физкультурой на открытом воздухе (физкультурные площадки,	Не подлежат установлению	Не подлежат установлению

Взам. инв. №	
Подпись и дата	
Инв. № подл.	

Изм.	Кол.уч.	Лист	Недок	Подпись	Дата	Пояснительная записка	Лист
							15

государственный кадастровый учет и их границы установлены в соответствии с действующим законодательством Российской Федерации, а территория для образования или изменения земельного участка не может быть увеличена до минимального размера земельного участка.

ОД-1. Многофункциональная общественно-деловая зона

Таблица 3 – Виды разрешенного использования земельных участков и объектов капитального строительства

№ п/п	Наименование вида разрешенного использования земельного участка – код Классификатора	Описание вида разрешенного использования земельного участка	Предельные размеры земельных участков и предельные параметры разрешенного строительства, реконструкции объектов капитального строительства	
			предельные (минимальные и (или) максимальные) размеры земельных участков, в том числе их площадь ¹	минимальные отступы от границ земельных участков в целях определения мест допустимого размещения зданий, строений, сооружений, за пределами которых запрещено строительство зданий, строений, сооружений ²
1	2	3	4	5
I. Основные виды разрешенного использования земельных участков и объектов капитального строительства				
1.	Хранение автотранспорта – код 2.7.1	Размещение отдельно стоящих и пристроенных гаражей, в том числе подземных, предназначенных для хранения автотранспорта, в том числе с разделением на машино-места, за исключением гаражей, размещение которых предусмотрено содержанием видов разрешенного использования с кодами 2.7.2, 4.9 Классификатора	Не подлежит установлению	Минимальный отступ от красной линии - 5 м; минимальный отступ от границ смежных земельных участков – 1 м
2.	Размещение гаражей для собственных нужд – код 2.7.2	Размещение для собственных нужд отдельно стоящих гаражей и (или) гаражей, блокированных общими стенами с другими гаражами в одном ряду, имеющих общие с ними крышу, фундамент и	Минимальная площадь земельного участка – 15 кв. м; максимальная площадь земельного участка – не подлежит установлению	Минимальный отступ от красной линии - 5 м; минимальный отступ от границ смежных земельных участков – 1 м

Взам. инв. №	
Подпись и дата	
Инв. № подл.	

						Пояснительная записка	Лист 17
Изм.	Кол.уч.	Лист	Недок	Подпись	Дата		

		коммуникации		
3.	Коммунальное обслуживание – код 3.1	Размещение зданий и сооружений в целях обеспечения физических и юридических лиц коммунальными услугами. Содержание данного вида разрешенного использования включает в себя содержание видов разрешенного использования с кодами 3.1.1 - 3.1.2 Классификатора	Не подлежат установлению	Не подлежат установлению
4.	Социальное обслуживание – код 3.2	Размещение зданий, предназначенных для оказания гражданам социальной помощи. Содержание данного вида разрешенного использования включает в себя содержание видов разрешенного использования с кодами 3.2.1 - 3.2.4 Классификатора	Не подлежат установлению	Минимальный отступ от красной линии - 5 м; минимальный отступ от границ смежных земельных участков – 1 м
5.	Бытовое обслуживание – код 3.3	Размещение объектов капитального строительства, предназначенных для оказания населению или организациям бытовых услуг (мастерские мелкого ремонта, ателье, бани, парикмахерские, прачечные, химчистки, похоронные бюро)	Не подлежат установлению	Минимальный отступ от красной линии - 5 м; минимальный отступ от границ смежных земельных участков – 1 м
6.	Амбулаторно-поликлиническое обслуживание – код 3.4.1	Размещение объектов капитального строительства, предназначенных для оказания гражданам амбулаторно-поликлинической медицинской помощи (поликлиники, фельдшерские пункты, пункты здравоохранения, центры матери и ребенка, диагностические центры, молочные кухни, станции донорства крови, клинические лаборатории)	Не подлежат установлению	Минимальный отступ от красной линии - 5 м; минимальный отступ от границ смежных земельных участков – 1 м
7.	Медицинские организации	Размещение объектов капитального	Не подлежат установлению	Минимальный отступ от красной линии - 5 м;

Изм.	Кол.уч.	Лист	Недок	Подпись	Дата
					

Изм.	Кол.уч.	Лист	Недок	Подпись	Дата	Пояснительная записка	Лист
							18

	особого назначения – код 3.4.3	строительства для размещения медицинских организаций, осуществляющих проведение судебно-медицинской и патологоанатомической экспертизы (морги)		минимальный отступ от границ смежных земельных участков – 1 м
8.	Образование и просвещение – код 3.5	Размещение объектов капитального строительства, предназначенных для воспитания, образования и просвещения. Содержание данного вида разрешенного использования включает в себя содержание видов разрешенного использования с кодами 3.5.1 - 3.5.2 Классификатора	Не подлежат установлению	Минимальный отступ от красной линии - 25 м; минимальный отступ от границ смежных земельных участков – 1 м
9.	Объекты культурно-досуговой деятельности – код 3.6.1	Размещение зданий, предназначенных для размещения музеев, выставочных залов, художественных галерей, домов культуры, библиотек, кинотеатров и кинозалов, театров, филармоний, концертных залов, планетариев	Не подлежат установлению	Минимальный отступ от красной линии - 5 м; минимальный отступ от границ смежных земельных участков – 1 м
10.	Религиозное использование – код 3.7	Размещение зданий и сооружений религиозного использования. Содержание данного вида разрешенного использования включает в себя содержание видов разрешенного использования с кодами 3.7.1 - 3.7.2 Классификатора	Не подлежат установлению	Минимальный отступ от красной линии - 5 м; минимальный отступ от границ смежных земельных участков – 1 м
11.	Государственное управление – код 3.8.1	Размещение зданий, предназначенных для размещения государственных органов, государственного пенсионного фонда, органов местного самоуправления, судов, а также организаций, непосредственно	Не подлежат установлению	Минимальный отступ от красной линии - 5 м

Инд. № подл.	Подпись и дата	Взам. инв. №

					
Изм.	Кол.уч.	Лист	Недок	Подпись	Дата

Пояснительная записка

Лист

19

		капитального строительства, сооружений, предназначенных для организации постоянной или временной торговли (ярмарка, рынок, базар), с учетом того, что каждое из торговых мест не располагает торговой площадью более 200 кв.м; размещение гаражей и (или) стоянок для автомобилей сотрудников и посетителей рынка		от красной линии - 5 м; минимальный отступ от границ смежных земельных участков – 1 м
16.	Магазины – код 4.4	Размещение объектов капитального строительства, предназначенных для продажи товаров, торговая площадь которых составляет до 5000 кв. м	Не подлежат установлению	Минимальный отступ от красной линии - 5 м; минимальный отступ от границ смежных земельных участков – 1 м
17.	Банковская и страховая деятельность – код 4.5	Размещение объектов капитального строительства, предназначенных для размещения организаций, оказывающих банковские и страховые услуги	Не подлежат установлению	Минимальный отступ от красной линии - 5 м; минимальный отступ от границ смежных земельных участков – 1 м
18.	Общественное питание – код 4.6	Размещение объектов капитального строительства в целях устройства мест общественного питания (рестораны, кафе, столовые, закусочные, бары)	Не подлежат установлению	Минимальный отступ от красной линии - 5 м; минимальный отступ от границ смежных земельных участков – 1 м
19.	Гостиничное обслуживание - код 4.7	Размещение гостиниц	Не подлежат установлению	Минимальный отступ от красной линии - 5 м; минимальный отступ от границ смежных земельных участков – 1 м
20.	Развлекательные мероприятия – код 4.8.1	Размещение зданий и сооружений, предназначенных для организации развлекательных мероприятий, путешествий, для размещения дискотек и танцевальных площадок, ночных клубов, аквапарков, боулинга,	Не подлежат установлению	Минимальный отступ от красной линии - 5 м; минимальный отступ от границ смежных земельных участков – 1 м

Изм.	Кол.уч.	Лист	Недок	Подпись	Дата
					

Пояснительная записка

Лист

21

		аттракционов и т.п., игровых автоматов (кроме игрового оборудования, используемого для проведения азартных игр), игровых площадок		
21.	Проведение азартных игр - код 4.8.2	Размещение зданий и сооружений, предназначенных для размещения букмекерских контор, тотализаторов, их пунктов приема ставок вне игорных зон	Не подлежат установлению	Минимальный отступ от красной линии - 5 м; минимальный отступ от границ смежных земельных участков – 1 м
22.	Служебные гаражи - код 4.9	Размещение постоянных или временных гаражей, стоянок для хранения служебного автотранспорта, используемого в целях осуществления видов деятельности, предусмотренных видами разрешенного использования с кодами 3.0, 4.0 Классификатора, а также для стоянки и хранения транспортных средств общего пользования, в том числе в депо	Не подлежат установлению	Минимальный отступ от красной линии - 5 м; минимальный отступ от границ смежных земельных участков – 1 м
23.	Выставочно-ярмарочная деятельность – код 4.10	Размещение объектов капитального строительства, сооружений, предназначенных для осуществления выставочно-ярмарочной и конгрессной деятельности, включая деятельность, необходимую для обслуживания указанных мероприятий (застройка экспозиционной площади, организация питания участников мероприятий)	Не подлежат установлению	Минимальный отступ от красной линии - 5 м; минимальный отступ от границ смежных земельных участков – 1 м
24.	Обеспечение занятий спортом в помещениях – код 5.1.2	Размещение спортивных клубов, спортивных залов, бассейнов, физкультурно-оздоровительных комплексов в зданиях и сооружениях	Не подлежат установлению	Минимальный отступ от красной линии - 5 м; минимальный отступ от границ смежных земельных участков – 1 м
25.	Площадки для	Размещение площадок	Не подлежат установлению	Не подлежат

Инва. № подл.	Подпись и дата	Взам. инв. №

Изм.	Кол.уч.	Лист	№ док	Подпись	Дата	Пояснительная записка	Лист
							22

	занятий спортом – код 5.1.3.	для занятия спортом и физкультурой на открытом воздухе (физкультурные площадки, беговые дорожки, поля для спортивной игры)		установлению
26.	Оборудованные площадки для занятий спортом – код 5.1.4	Размещение сооружений для занятия спортом и физкультурой на открытом воздухе (теннисные корты, автодромы, мотодромы, трамплины, спортивные стрельбища)	Не подлежат установлению	Не подлежат установлению
27.	Связь - код 6.8	Размещение объектов связи, радиовещания, телевидения, включая воздушные радиорелейные, надземные и подземные кабельные линии связи, линии радиофикации, антенные поля, усилительные пункты на кабельных линиях связи, инфраструктуру спутниковой связи и телерадиовещания, за исключением объектов связи, размещение которых предусмотрено содержанием видов разрешенного использования с кодами 3.1.1, 3.2.3 Классификатора	Не подлежат установлению	Минимальный отступ от красной линии - 5 м; минимальный отступ от границ смежных земельных участков – 1 м
28.	Обеспечение внутреннего правопорядка – код 8.3	Размещение объектов капитального строительства, необходимых для подготовки и поддержания в готовности органов внутренних дел, Росгвардии и спасательных служб, в которых существует военизированная служба; размещение объектов гражданской обороны, за исключением объектов гражданской обороны, являющихся частями производственных зданий	Не подлежат установлению	Минимальный отступ от красной линии - 5 м; минимальный отступ от границ смежных земельных участков – 1 м
29.	Историко-	Сохранение и изучение	Не подлежат установлению	Минимальный отступ

Изм.	Кол.уч.	Лист	Недок	Подпись	Дата
					

Взам. инв. №

Подпись и дата

Инв. № подл.

Пояснительная записка

Лист

23

	культурная деятельность – код 9.3	объектов культурного наследия народов Российской Федерации (памятников истории и культуры), в том числе: объектов археологического наследия, достопримечательных мест, мест бытования исторических промыслов, производств и ремесел, исторических поселений, недействующих военных и гражданских захоронений, объектов культурного наследия, хозяйственная деятельность, являющаяся историческим промыслом или ремеслом, а также хозяйственная деятельность, обеспечивающая познавательный туризм		от красной линии - 5 м; минимальный отступ от границ смежных земельных участков – 1 м
30.	Земельные участки (территории) общего пользования – код 12.0	Земельные участки общего пользования. Содержание данного вида разрешенного использования включает в себя содержание видов разрешенного использования с кодами 12.0.1 - 12.0.2 Классификатора	Не подлежат установлению	Не подлежат установлению

II. Условно разрешенные виды использования земельных участков и объектов капитального строительства

1.	Многоэтажная жилая застройка (высотная застройка) – код 2.6	Размещение многоквартирных домов этажностью девять этажей и выше; благоустройство и озеленение придомовых территорий; обустройство спортивных и детских площадок, хозяйственных площадок и площадок для отдыха; размещение подземных гаражей и автостоянок, размещение объектов обслуживания жилой застройки во	Минимальная площадь земельного участка – 1500 кв.м; максимальная площадь земельного участка – не подлежит установлению	Минимальный отступ от красной линии - 5 м; минимальный отступ от границ смежных земельных участков – 1 м
----	---	---	--	--

Инд. № подл.	Подпись и дата	Взам. инв. №

Изм.	Кол.уч.	Лист	№ док	Подпись	Дата	Пояснительная записка	Лист
							24

		встроенных, пристроенных и встроенно-пристроенных помещениях многоквартирного дома в отдельных помещениях дома, если площадь таких помещений в многоквартирном доме не составляет более 15 % от общей площади дома		
2.	Здравоохранение – код 3.4	Размещение объектов капитального строительства, предназначенных для оказания гражданам медицинской помощи. Содержание данного вида разрешенного использования включает в себя содержание видов разрешенного использования с кодами 3.4.1 - 3.4.2 Классификатора	Не подлежат установлению	Минимальный отступ от красной линии - 5 м; минимальный отступ от границ смежных земельных участков – 1 м

Примечание:

1. Предельные (минимальные и (или) максимальные) размеры земельных участков, в том числе их площадь, применяются исключительно при образовании и изменении земельных участков. Не применяются для ранее учтенных земельных участков, внесенных в Единый государственный реестр недвижимости до 01.03.2008, в случае, если их уточняемая или изменяемая площадь составляет менее минимального установленного размера либо более максимального установленного размера.

2. Минимальные отступы от границ земельных участков в целях определения мест допустимого размещения объектов капитального строительства, за пределами которых запрещено строительство объектов капитального строительства при отсутствии координат красной линии, устанавливаются от границы земельного участка со стороны улицы/проезда до момента установления координат красной линии.

3. Под количеством этажей следует понимать количество всех этажей, включая подземный, подвальный, цокольный, надземный, технический, мансардный, если иное не определено настоящей статьей.

ОД-2. Зона специализированной общественной застройки

Таблица 4 – Виды разрешенного использования земельных участков и объектов капитального строительства

№ п/п	Наименование вида разрешенного использования земельного участка –	Описание вида разрешенного использования земельного участка	Предельные размеры земельных участков и предельные параметры разрешенного строительства, реконструкции объектов капитального строительства
-------	---	---	--

Взам. инв. №
Подпись и дата
Инв. № подл.

						Пояснительная записка	Лист
Изм.	Кол.уч.	Лист	№ док	Подпись	Дата		25

	код Классификатора		предельные (минимальные и (или) максимальные) размеры земельных участков, в том числе их площадь ¹	минимальные отступы от границ земельных участков в целях определения мест допустимого размещения зданий, строений, сооружений, за пределами которых запрещено строительство зданий, строений, сооружений ²
1	2	3	4	5

I. Основные виды разрешенного использования земельных участков и объектов капитального строительства

1.	Размещение гаражей для собственных нужд – код 2.7.2	Размещение для собственных нужд отдельно стоящих гаражей и (или) гаражей, блокированных общими стенами с другими гаражами в одном ряду, имеющих общие с ними крышу, фундамент и коммуникации	Минимальная площадь земельного участка – 15 кв.м; максимальная площадь земельного участка – не подлежит установлению	Минимальный отступ от красной линии - 5 м; минимальный отступ от границ смежных земельных участков – 1 м
2.	Коммунальное обслуживание – код 3.1	Размещение зданий и сооружений в целях обеспечения физических и юридических лиц коммунальными услугами. Содержание данного вида разрешенного использования включает в себя содержание видов разрешенного использования с кодами 3.1.1 - 3.1.2 Классификатора	Не подлежат установлению	Не подлежат установлению
3.	Социальное обслуживание – код 3.2	Размещение зданий, предназначенных для оказания гражданам социальной помощи. Содержание данного вида разрешенного использования включает в себя содержание видов разрешенного использования с кодами 3.2.1 - 3.2.4 Классификатора	Не подлежат установлению	Минимальный отступ от красной линии - 5 м; минимальный отступ от границ смежных земельных участков – 1 м
4.	Здравоохранение – код 3.4	Размещение объектов капитального строительства, предназначенных для оказания гражданам медицинской помощи. Содержание данного вида разрешенного	Не подлежат установлению	Минимальный отступ от красной линии - 5 м; минимальный отступ от границ смежных земельных участков – 1 м

Взам. инв. №	
Подпись и дата	
Инв. № подл.	

						Пояснительная записка	Лист 26
Изм.	Кол.уч.	Лист	Недок	Подпись	Дата		

		использования включает в себя содержание видов разрешенного использования с кодами 3.4.1 - 3.4.2 Классификатора		
5.	Медицинские организации особого назначения – код 3.4.3	Размещение объектов капитального строительства для размещения медицинских организаций, осуществляющих проведение судебно-медицинской и патологоанатомической экспертизы (морги)	Не подлежат установлению	Минимальный отступ от красной линии - 5 м; минимальный отступ от границ смежных земельных участков – 1 м
6.	Образование и просвещение – код. 3.5	Размещение объектов капитального строительства, предназначенных для воспитания, образования и просвещения. Содержание данного вида разрешенного использования включает в себя содержание видов разрешенного использования с кодами 3.5.1 - 3.5.2 Классификатора	Не подлежат установлению	Минимальный отступ от красной линии - 25 м; минимальный отступ от границ смежных земельных участков – 1 м
7.	Культурное развитие – код 3.6	Размещение зданий и сооружений, предназначенных для размещения объектов культуры. Содержание данного вида разрешенного использования включает в себя содержание видов разрешенного использования с кодами 3.6.1 - 3.6.3 Классификатора	Не подлежат установлению	Минимальный отступ от красной линии - 5 м; минимальный отступ от границ смежных земельных участков – 1 м
8.	Религиозное использование – код 3.7	Размещение зданий и сооружений религиозного использования. Содержание данного вида разрешенного использования включает в себя содержание видов разрешенного использования с кодами 3.7.1 - 3.7.2 Классификатора	Не подлежат установлению	Минимальный отступ от красной линии - 5 м; минимальный отступ от границ смежных земельных участков – 1 м
9.	Проведение научных	Размещение зданий и	Не подлежат	Минимальный отступ

Изм.	Кол.уч.	Лист	Недок	Подпись	Дата
					

Пояснительная записка

Лист

27

		разрешенного использования с кодами 5.1.1 - 5.1.7 Классификатора		
13.	Земельные участки (территории) общего пользования – код 12.0	Земельные участки общего пользования. Содержание данного вида разрешенного использования включает в себя содержание видов разрешенного использования с кодами 12.0.1 - 12.0.2 Классификатора	Не подлежат установлению	Не подлежат установлению

II. Условно разрешенные виды использования земельных участков и объектов капитального строительства

1.	Передвижное жилье – код 2.4	Размещение сооружений, пригодных к использованию в качестве жилья (палаточные городки, кемпинги, жилые вагончики, жилые прицепы) с возможностью подключения названных сооружений к инженерным сетям, находящимся на земельном участке или на земельных участках, имеющих инженерные сооружения, предназначенных для общего пользования	Не подлежат установлению	Не подлежат установлению
2.	Магазины – код 4.4	Размещение объектов капитального строительства, предназначенных для продажи товаров, торговая площадь которых составляет до 5000 кв.м	Не подлежат установлению	Минимальный отступ от красной линии - 5 м; минимальный отступ от границ смежных земельных участков – 1 м

Примечание:

1. Предельные (минимальные и (или) максимальные) размеры земельных участков, в том числе их площадь, применяются исключительно при образовании и изменении земельных участков. Не применяются для ранее учтенных земельных участков, внесенных в Единый государственный реестр недвижимости до 01.03.2008, в случае, если их уточняемая или изменяемая площадь составляет менее минимального установленного размера либо более максимального установленного размера.

2. Минимальные отступы от границ земельных участков в целях определения мест допустимого размещения объектов капитального строительства, за пределами которых запрещено строительство объектов капитального строительства при отсутствии

Взам. инв. №
Подпись и дата
Инв. № подл.

							Пояснительная записка	Лист
Изм.	Кол.уч.	Лист	Недок	Подпись	Дата			29

координат красной линии, устанавливаются от границы земельного участка со стороны улицы/проезда до момента установления координат красной линии.

3. Под количеством этажей следует понимать количество всех этажей, включая подземный, подвальный, цокольный, надземный, технический, мансардный, если иное не определено настоящей статьей.

Р-1. Зона озелененных территорий общего пользования

Таблица 5 – Виды разрешенного использования земельных участков и объектов капитального строительства

№ п/п	Наименование вида разрешенного использования земельного участка – код Классификатора	Описание вида разрешенного использования земельного участка	Предельные размеры земельных участков и предельные параметры разрешенного строительства, реконструкции объектов капитального строительства ¹	
			предельные (минимальные и (или) максимальные) размеры земельных участков, в том числе их площадь	минимальные отступы от границ земельных участков в целях определения мест допустимого размещения зданий, строений, сооружений, за пределами которых запрещено строительство зданий, строений, сооружений
1	2	3	4	5
I. Основные виды разрешенного использования земельных участков и объектов капитального строительства				
1.	Парки культуры и отдыха – код 3.6.2	Размещение парков культуры и отдыха	Не подлежат установлению	Не подлежат установлению
2.	Площадки для занятий спортом – код 5.1.3	Размещение площадок для занятия спортом и физкультурой на открытом воздухе (физкультурные площадки, беговые дорожки, поля для спортивной игры)	Не подлежат установлению	Не подлежат установлению
3.	Оборудованные площадки для занятий спортом – код 5.1.4	Размещение сооружений для занятия спортом и физкультурой на открытом воздухе (теннисные корты, автодромы, мотодромы, трамплины, спортивные стрельбища)	Не подлежат установлению	Не подлежат установлению
4.	Природно-познавательный туризм – код 5.2	Размещение баз и палаточных лагерей для проведения походов и экскурсий по	Не подлежат установлению	Не подлежат установлению

Взам. инв. №

Подпись и дата

Инв. № подл.

					
Изм.	Кол.уч.	Лист	Недок	Подпись	Дата

Пояснительная записка

		ознакомлению с природой, пеших и конных прогулок, устройство троп и дорожек, размещение щитов с познавательными сведениями об окружающей природной среде; осуществление необходимых природоохранных и природовосстановительных мероприятий		
5.	Охрана природных территорий – код 9.1	Сохранение отдельных естественных качеств окружающей природной среды путем ограничения хозяйственной деятельности в данной зоне, в частности: создание и уход за запретными полосами, создание и уход за защитными лесами, в том числе городскими лесами, лесами в лесопарках, и иная хозяйственная деятельность, разрешенная в защитных лесах, соблюдение режима использования природных ресурсов в заказниках, сохранение свойств земель, являющихся особо ценными	Не подлежат установлению	Не подлежат установлению
6.	Земельные участки (территории) общего пользования – код 12.0	Земельные участки общего пользования. Содержание данного вида разрешенного использования включает в себя содержание видов разрешенного использования с кодами 12.0.1 - 12.0.2 Классификатора	Не подлежат установлению	Не подлежат установлению

Примечание:

1. Предельные (минимальные и (или) максимальные) размеры земельных участков, предельные параметры разрешенного строительства, реконструкции объектов капитального строительства не подлежат установлению.

Требования к параметрам сооружений и границам земельных участков устанавливаются в соответствии с требованиями действующих нормативных документов (технических регламентов).

Зона транспортной инфраструктуры (Т)

Таблица 6 – Виды разрешенного использования земельных участков и объектов капитального строительства

№	Наименование вида	Описание вида	Предельные размеры земельных
Изм.	Кол.уч.	Лист	Недок

Пояснительная записка

Лист

31

Взам. инв. №

Подпись и дата

Инв. № подл.

п/п	разрешенного использования земельного участка – код Классификатора	разрешенного использования земельного участка	участков и предельные параметры разрешенного строительства, реконструкции объектов капитального строительства	
			предельные (минимальные и (или) максимальные) размеры земельных участков, в том числе их площадь ¹	минимальные отступы от границ земельных участков в целях определения мест допустимого размещения зданий, строений, сооружений, за пределами которых запрещено строительство зданий, строений, сооружений ²
1	2	3	4	5

I. Основные виды разрешенного использования земельных участков и объектов капитального строительства

1.	Хранение автотранспорта – код 2.7.1	Размещение отдельно стоящих и пристроенных гаражей, в том числе подземных, предназначенных для хранения автотранспорта, в том числе с разделением на машино-места, за исключением гаражей, размещение которых предусмотрено содержанием видов разрешенного использования с кодами 2.7.2, 4.9 Классификатора	Не подлежат установлению	Минимальный отступ от красной линии - 5 м; минимальный отступ от границ смежных земельных участков – 1 м
2.	Размещение гаражей для собственных нужд – код 2.7.2	Размещение для собственных нужд отдельно стоящих гаражей и (или) гаражей, блокированных общими стенами с другими гаражами в одном ряду, имеющих общие с ними крышу, фундамент и коммуникации	Минимальная площадь земельного участка – 15 кв.м; максимальная площадь земельного участка – не подлежит установлению	Минимальный отступ от красной линии - 5 м; минимальный отступ от границ смежных земельных участков – 1 м
3.	Предоставление коммунальных услуг – код 3.1.1	Размещение зданий и сооружений, обеспечивающих поставку воды, тепла, электричества, газа, отвод канализационных стоков, очистку и уборку объектов недвижимости (котельных, водозаборов, очистных сооружений, насосных	Не подлежат установлению	Не подлежат установлению

Взам. инв. №	
Подпись и дата	
Инв. № подл.	

					
Изм.	Кол.уч.	Лист	Недок	Подпись	Дата

Пояснительная записка

Лист

32

относятся земли, занятые дорогами, улицами, проездами (в пределах красных линий), а также площадками и участками объектов общего пользования.

Размеры земельных участков в границах подлежащих застройке территорий установлены с учетом градостроительных нормативов и правил, действующих на период застройки указанных территорий и проектируемых красных линий. Границы земельных участков определены таким образом, чтобы ко всем земельным участкам на территории кварталов, в том числе к участкам, не имеющим непосредственного выхода на улицы, окаймляющие квартал, был обеспечен беспрепятственный доступ к автомобильным подъездам.

1. **59:37:0390101:ЗУ7** – образован земельный участок площадью 234 кв.м. с видом разрешенного использования «Земельные участки (территории) общего пользования».

2. **59:37:0390101:ЗУ9** – образован земельный участок площадью 792 кв.м. с видом разрешенного использования «Земельные участки (территории) общего пользования».

3. **59:37:0390101:ЗУ11** – образован земельный участок площадью 351 кв.м. с видом разрешенного использования «Земельные участки (территории) общего пользования».

4. **59:37:0390101:ЗУ12** – образован земельный участок площадью 259 кв.м. с видом разрешенного использования «Земельные участки (территории) общего пользования».

5. **59:37:0390101:ЗУ33** – образован земельный участок площадью 464 кв.м. с видом разрешенного использования «Земельные участки (территории) общего пользования».

6. **59:37:0390101:ЗУ34** – образован земельный участок площадью 1289 кв.м. с видом разрешенного использования «Земельные участки (территории) общего пользования».

7. **59:37:0390101:ЗУ35** – образован земельный участок площадью 1983 кв.м. с видом разрешенного использования «Земельные участки (территории) общего пользования».

8. **59:37:0390101:ЗУ36** – образован земельный участок площадью 4140 кв.м. с видом разрешенного использования «Земельные участки (территории) общего пользования».

9. **59:37:0000000:ЗУ37** – образован земельный участок площадью 2635 кв.м. с видом разрешенного использования «Земельные участки (территории) общего пользования».

10. **59:37:0390101:ЗУ38** – образован земельный участок площадью 649 кв.м. с видом разрешенного использования «Земельные участки (территории) общего пользования».

Взам. инв. №
Подпись и дата
Инв. № подл.

							Пояснительная записка
Изм.	Кол.уч.	Лист	Недок	Подпись	Дата		

Лист
36

11. **59:37:0390101:ЗУ39** – образован земельный участок площадью 5172 кв.м. с видом разрешенного использования «Земельные участки (территории) общего пользования».

12. **59:37:0390101:ЗУ40** – образован земельный участок площадью 50 кв.м. с видом разрешенного использования «Земельные участки (территории) общего пользования».

13. **59:37:0000000:ЗУ41** – образован земельный участок площадью 17318 кв.м. с видом разрешенного использования «Земельные участки (территории) общего пользования».

14. **59:37:0390101:ЗУ42** – образован земельный участок площадью 4575 кв.м. с видом разрешенного использования «Земельные участки (территории) общего пользования».

15. **59:37:0390101:ЗУ43** – образован земельный участок площадью 2711 кв.м. с видом разрешенного использования «Земельные участки (территории) общего пользования».

16. **59:37:0390101:ЗУ44** – образован земельный участок площадью 63642 кв.м. с видом разрешенного использования «Земельные участки (территории) общего пользования».

Перечень образуемых земельных участков, отнесенных к территориям общего пользования, в границах кадастрового квартала 59:37:0390101 и перечень координат характерных точек образуемых земельных участков, отнесенных к территориям общего пользования представлены в Томе 1 – Основная часть проекта межевания территории.

2. Красные линии, утверждаемые, изменяемые проектом межевания территории

В соответствии с Градостроительным кодексом красные линии – это линии, которые обозначают границы территорий общего пользования и подлежат установлению, изменению или отмене в документации по планировке территории.

Согласно п. 6 ст 43 Градостроительного кодекса Российской Федерации на чертежах межевания территории отображаются красные линии, утверждаемые, изменяемые проектом межевания территории.

Красные линии установлены с учетом существующей застройки, сформированных земельных участков в соответствии с инструкцией о порядке проектирования и установления красных линий в городах и других поселениях Российской Федерации (РДС 30-201-98), а также в соответствии с требованиями СП 42.13330.2016 «СНиП 2.07.01-89* Градостроительство. Планировка и застройка городских и сельских поселений».

Предложения по установлению, изменению, отмене красных линий для застроенных территорий, в границах которых не планируется размещение новых объектов капитального строительства, а также для установления, изменения, отмены красных линий в связи с образованием и (или) изменением земельного участка,

Взам. инв. №
Подпись и дата
Инв. № подл.

					
Изм.	Кол.уч.	Лист	Недок	Подпись	Дата

Пояснительная записка

Лист

37

расположенного в границах территории, применительно к которой не предусматривается осуществление деятельности по комплексному и устойчивому развитию территории, при условии, что такие установление, изменение, отмена влекут за собой исключительно изменение границ территории общего пользования, отображены на чертеже межевания территории, перечень координат характерных точек красных линий представлен в Томе 1 – Основная часть проекта межевания территории.

3. Линии отступа от красных линий в целях определения мест допустимого размещения зданий, строений, сооружений

В соответствии с Градостроительным кодексом на чертежах межевания территории отображаются линии отступа от красных линий в целях определения мест допустимого размещения зданий, строений, сооружений.

В части нового строительства следует руководствоваться нормами правил землепользования и застройки муниципального образования «Город Березники» Пермского края утвержденных постановлением администрации города Березники от 13.08.2021 года №01-02-1044 установленными относительно минимального отступа от границ земельного участка в целях определения мест допустимого размещения зданий, строений, сооружений (за исключением границ со стороны территории общего пользования, где отступ определяется с учетом красных линий и линий регулирования застройки, установленных проектом планировки территории, границ смежных земельных участков при блокированной жилой застройке, а также сложившейся линии застройки).

4. Образуемые и (или) изменяемые земельные участки

Проект межевания территории подготовлен для последующего выполнения комплексных кадастровых работ с целью определения местоположения границ образуемых и изменяемых земельных участков, на которых расположены объекты капитального строительства, установления красных линий для застроенных территорий.

Основой для архитектурно-планировочного решения настоящего проекта межевания является Генеральный план и Правила землепользования и застройки муниципального образования «Город Березники» Пермского края.

Проектом межевания предлагается проектируемую территорию разделить на территории общего пользования и жилую зону.

К землям общего пользования относятся площади, улицы, проезды (в пределах красных линий), набережные, береговые полосы водных объектов общего пользования, скверы, бульвары. Территории общего пользования отделены от застроенных территорий красными линиями.

Взам. инв. №
Подпись и дата
Инв. № подл.

							Пояснительная записка	Лист
Изм.	Кол.уч.	Лист	Недок	Подпись	Дата			38

Режим использования земельных участков и объектов капитального строительства в зонах с особыми условиями использования территории устанавливается в соответствии с действующим законодательством.

Размеры земельных участков в границах подлежащих застройке территорий установлены с учетом требований градостроительных регламентов и правил землепользования и застройки, действующих на территории проектирования. К границам образуемых и изменяемых земельных участков обеспечен беспрепятственный доступ через земли общего пользования.

С учетом выполненных геодезических измерений местности, сложившейся фактической застройки и анализа имеющихся документов об объектах недвижимости, расположенных на территории кадастрового квартала, проектом межевания предлагается:

1. Исправление реестровой ошибки в местоположении границ и площади земельных участков

Согласно части 3 статьи 61 Федерального закона от 13.07.2015 года № 218-ФЗ «О государственной регистрации недвижимости» реестровая ошибка – воспроизведенная в Едином государственном реестре недвижимости ошибка, содержащаяся в межевом плане, техническом плане, карте-плане территории или акте обследования, возникшая вследствие ошибки, допущенной лицом, выполнившим кадастровые работы или комплексные кадастровые работы, или ошибка, содержащаяся в документах, направленных или представленных в орган регистрации прав иными лицами и (или) органами в порядке межведомственного информационного взаимодействия, а также в ином порядке, установленном Федеральным законом № 218-ФЗ, либо в порядке, установленном для осуществления государственного кадастрового учета до дня вступления в силу Федерального закона № 218-ФЗ.

Согласно части 32 и 32.1 статьи 26 Федерального закона от 13.07.2015 года №218-ФЗ «О государственной регистрации недвижимости»:

– в результате осуществления государственного кадастрового учета в связи с уточнением сведений о местоположении границ земельного участка и (или) его площади, в том числе на основании карты-плана территории, площадь, определенная с учетом установленных в соответствии с федеральным законом требований, не может быть больше площади, сведения о которой относительно этого земельного участка содержатся в Едином государственном реестре недвижимости (содержались в Едином государственном реестре недвижимости до уточнения границ земельного участка, если при таком уточнении границ была допущена ошибка, указанная в части 3 статьи 61 Федерального закона № 218-ФЗ), на величину более чем предельный минимальный размер земельного участка, установленный в соответствии с земельным законодательством, или, если такой размер не установлен, на величину более чем десять процентов площади, сведения о которой относительно этого земельного участка содержатся в Едином государственном реестре недвижимости (содержались в Едином

Взам. инв. №
Подпись и дата
Инв. № подл.

						Пояснительная записка	Лист
Изм.	Кол.уч.	Лист	Недок	Подпись	Дата		39

государственном реестре недвижимости до уточнения границ земельного участка, если при таком уточнении границ была допущена ошибка, указанная в части 3 статьи 61 Федерального закона № 218-ФЗ)

– в результате государственного кадастрового учета в связи с уточнением сведений о местоположении границ и площади земельного участка на основании карты-плана территории площадь, определенная с учетом установленных в соответствии с федеральным законом требований, не может быть меньше площади, сведения о которой относительно этого земельного участка содержатся в Едином государственном реестре недвижимости, более чем на десять процентов, за исключением случая, предусмотренного частью 5 статьи 42.8 Федерального закона от 24.07.2007 года № 221-ФЗ «О кадастровой деятельности».

Частью 5 статьи 42.8 Федерального закона от 24.07.2007 года № 221-ФЗ «О кадастровой деятельности» установлено, что в случае, если в результате уточнения местоположения границ земельного участка, в отношении которого выполняются комплексные кадастровые работы, в том числе в случае исправления реестровой ошибки в описании местоположения границ земельного участка, получено значение площади земельного участка, которое меньше значения площади земельного участка, сведения о которой относительно этого земельного участка содержатся в Едином государственном реестре недвижимости, более чем на десять процентов, и отсутствует возможность соблюдения требований пункта 1 части 3 статьи 42.8 Федерального закона № 221-ФЗ, сведения о таком земельном участке включаются в карту-план территории при наличии письменного согласия правообладателя такого земельного участка.

В ходе выполнения работ по подготовке проекта межевания территории в границах кадастрового квартала 59:37:0390101 было выявлено 50 земельных участков, в местоположении границ и площади которых выявлены реестровые ошибки:

1. **59:37:0390101:9** – на момент проведения работ в сведениях ЕГРН площадь земельного участка 1300 кв. м, вид разрешенного использования – индивидуальное дачное строительство. В результате исправления реестровой ошибки площадь земельного участка увеличивается на 79 кв. м от площади земельного участка, содержащейся в сведениях ЕГРН и составит 1379 кв. м.

2. **59:37:0390101:11** – на момент проведения работ в сведениях ЕГРН площадь земельного участка 1404 кв. м, вид разрешенного использования – личное подсобное хозяйство. В результате исправления реестровой ошибки площадь земельного участка уменьшается на 16 кв. м (1,14 %) от площади земельного участка, содержащейся в сведениях ЕГРН и составит 1388 кв. м, что в соответствии с п. 3 ст. 42.8 ФЗ №221 от 24.07.2007 года находится в допустимых пределах (не превышает 10%).

3. **59:37:0390101:12** – на момент проведения работ в сведениях ЕГРН площадь земельного участка 2500 кв. м, вид разрешенного использования – личное подсобное хозяйство. В результате исправления реестровой ошибки площадь земельного участка увеличивается на 247 кв. м от площади земельного участка, содержащейся в сведениях ЕГРН и составит 2747 кв. м.

Взам. инв. №
Подпись и дата
Инв. № подл.

					
Изм.	Кол.уч.	Лист	Недок	Подпись	Дата

Пояснительная записка

Лист

40

4. **59:37:0390101:15** – на момент проведения работ в сведениях ЕГРН площадь земельного участка 2126 кв. м, вид разрешенного использования – для личного подсобного хозяйства. В результате исправления реестровой ошибки площадь земельного участка увеличивается на 50 кв. м от площади земельного участка, содержащейся в сведениях ЕГРН и составит 2176 кв. м.

5. **59:37:0390101:22** – на момент проведения работ в сведениях ЕГРН площадь земельного участка 1716 кв. м, вид разрешенного использования – индивидуальное дачное строительство. В результате исправления реестровой ошибки площадь земельного участка увеличивается на 5 кв. м от площади земельного участка, содержащейся в сведениях ЕГРН и составит 1721 кв. м.

6. **59:37:0390101:23** – на момент проведения работ в сведениях ЕГРН площадь земельного участка 2009 кв. м, вид разрешенного использования – для ведения личного подсобного хозяйства. В результате исправления реестровой ошибки площадь земельного участка увеличивается на 93 кв. м от площади земельного участка, содержащейся в сведениях ЕГРН и составит 2102 кв. м.

7. **59:37:0390101:28** – на момент проведения работ в сведениях ЕГРН площадь земельного участка 1751 кв. м, вид разрешенного использования – для личного подсобного хозяйства. В результате исправления реестровой ошибки площадь земельного участка увеличивается на 145 кв. м от площади земельного участка, содержащейся в сведениях ЕГРН и составит 1896 кв. м.

8. **59:37:0390101:30** – на момент проведения работ в сведениях ЕГРН площадь земельного участка 1299 кв. м, вид разрешенного использования – для ведения личного подсобного хозяйства. В результате исправления реестровой ошибки площадь земельного участка увеличивается на 4 кв. м от площади земельного участка, содержащейся в сведениях ЕГРН и составит 1303 кв. м.

9. **59:37:0390101:33** – на момент проведения работ в сведениях ЕГРН площадь земельного участка 2391 кв. м, вид разрешенного использования – для личного подсобного хозяйства. В результате исправления реестровой ошибки площадь земельного участка увеличивается на 38 кв. м от площади земельного участка, содержащейся в сведениях ЕГРН и составит 2429 кв. м.

10. **59:37:0390101:34** – на момент проведения работ в сведениях ЕГРН площадь земельного участка 2047 кв. м, вид разрешенного использования – для личного подсобного хозяйства. В результате исправления реестровой ошибки площадь земельного участка не изменяется.

11. **59:37:0390101:35** – на момент проведения работ в сведениях ЕГРН площадь земельного участка 2530 кв. м, вид разрешенного использования – для личного подсобного хозяйства. В результате исправления реестровой ошибки площадь земельного участка увеличивается на 15 кв. м от площади земельного участка, содержащейся в сведениях ЕГРН и составит 2545 кв. м.

12. **59:37:0390101:36** – на момент проведения работ в сведениях ЕГРН площадь земельного участка 1971 кв. м, вид разрешенного использования – для личного

Взам. инв. №
Подпись и дата
Инв. № подл.

						Пояснительная записка
Изм.	Кол.уч.	Лист	Недок	Подпись	Дата	

подсобного хозяйства. В результате исправления реестровой ошибки площадь земельного участка увеличивается на 400 кв. м от площади земельного участка, содержащейся в сведениях ЕГРН и составит 2371 кв. м.

13. **59:37:0390101:37** – на момент проведения работ в сведениях ЕГРН площадь земельного участка 1936 кв. м, вид разрешенного использования – для личного подсобного хозяйства. В результате исправления реестровой ошибки площадь земельного участка увеличивается на 123 кв. м от площади земельного участка, содержащейся в сведениях ЕГРН и составит 2059 кв. м.

14. **59:37:0390101:41** – на момент проведения работ в сведениях ЕГРН площадь земельного участка 1248 кв. м, вид разрешенного использования – для личного подсобного хозяйства. В результате исправления реестровой ошибки площадь земельного участка увеличивается на 81 кв. м от площади земельного участка, содержащейся в сведениях ЕГРН и составит 1329 кв. м.

15. **59:37:0390101:44** – на момент проведения работ в сведениях ЕГРН площадь земельного участка 1967 кв. м, вид разрешенного использования – для личного подсобного хозяйства. В результате исправления реестровой ошибки площадь земельного участка увеличивается на 27 кв. м от площади земельного участка, содержащейся в сведениях ЕГРН и составит 1994 кв. м.

16. **59:37:0390101:45** – на момент проведения работ в сведениях ЕГРН площадь земельного участка 1611 кв. м, вид разрешенного использования – для личного подсобного хозяйства. В результате исправления реестровой ошибки площадь земельного участка увеличивается на 155 кв. м от площади земельного участка, содержащейся в сведениях ЕГРН и составит 1766 кв. м.

17. **59:37:0390101:48** – на момент проведения работ в сведениях ЕГРН площадь земельного участка 1278 кв. м, вид разрешенного использования – для личного подсобного хозяйства. В результате исправления реестровой ошибки площадь земельного участка не изменяется.

18. **59:37:0390101:49** – на момент проведения работ в сведениях ЕГРН площадь земельного участка 1193 кв. м, вид разрешенного использования – для личного подсобного хозяйства. В результате исправления реестровой ошибки площадь земельного участка увеличивается на 96 кв. м от площади земельного участка, содержащейся в сведениях ЕГРН и составит 1289 кв. м.

19. **59:37:0390101:52** – на момент проведения работ в сведениях ЕГРН площадь земельного участка 1707 кв. м, вид разрешенного использования – для ведения личного подсобного хозяйства. В результате исправления реестровой ошибки площадь земельного участка увеличивается на 329 кв. м от площади земельного участка, содержащейся в сведениях ЕГРН и составит 2036 кв. м.

20. **59:37:0390101:58** – на момент проведения работ в сведениях ЕГРН площадь земельного участка 2100 кв. м, вид разрешенного использования – для личного подсобного хозяйства. В результате исправления реестровой ошибки площадь

Взам. инв. №
Подпись и дата
Инв. № подл.

					
Изм.	Кол.уч.	Лист	Недок	Подпись	Дата

Пояснительная записка

Лист

42

земельного участка увеличивается на 219 кв. м от площади земельного участка, содержащейся в сведениях ЕГРН и составит 2319 кв. м.

21. **59:37:0390101:59** – на момент проведения работ в сведениях ЕГРН площадь земельного участка 1149 кв. м, вид разрешенного использования – личное подсобное хозяйство. В результате исправления реестровой ошибки площадь земельного участка увеличивается на 13 кв. м от площади земельного участка, содержащейся в сведениях ЕГРН и составит 1162 кв. м.

22. **59:37:0390101:61** – на момент проведения работ в сведениях ЕГРН площадь земельного участка 1426 кв. м, вид разрешенного использования – для ведения личного подсобного хозяйства. В результате исправления реестровой ошибки площадь земельного участка увеличивается на 27 кв. м от площади земельного участка, содержащейся в сведениях ЕГРН и составит 1453 кв. м.

23. **59:37:0390101:62** – на момент проведения работ в сведениях ЕГРН площадь земельного участка 1296 кв. м, вид разрешенного использования – для ведения личного подсобного хозяйства. В результате исправления реестровой ошибки площадь земельного участка увеличивается на 21 кв. м от площади земельного участка, содержащейся в сведениях ЕГРН и составит 1317 кв. м.

24. **59:37:0390101:63** – на момент проведения работ в сведениях ЕГРН площадь земельного участка 1586 кв. м, вид разрешенного использования – для личного подсобного хозяйства. В результате исправления реестровой ошибки площадь земельного участка уменьшается на 5 кв. м (0,32 %) от площади земельного участка, содержащейся в сведениях ЕГРН и составит 1581 кв. м, что в соответствии с п. 3 ст. 42.8 ФЗ №221 от 24.07.2007 года находится в допустимых пределах (не превышает 10%).

25. **59:37:0390101:68** – на момент проведения работ в сведениях ЕГРН площадь земельного участка 1561 кв. м, вид разрешенного использования – личное подсобное хозяйство. В результате исправления реестровой ошибки площадь земельного участка увеличивается на 110 кв. м от площади земельного участка, содержащейся в сведениях ЕГРН и составит 1671 кв. м.

26. **59:37:0390101:72** – на момент проведения работ в сведениях ЕГРН площадь земельного участка 997 кв. м, вид разрешенного использования – для личного подсобного хозяйства. В результате исправления реестровой ошибки площадь земельного участка увеличивается на 104 кв. м от площади земельного участка, содержащейся в сведениях ЕГРН и составит 1101 кв. м.

27. **59:37:0390101:73** – на момент проведения работ в сведениях ЕГРН площадь земельного участка 2183 кв. м, вид разрешенного использования – для личного подсобного хозяйства. В результате исправления реестровой ошибки площадь земельного участка увеличивается на 400 кв. м от площади земельного участка, содержащейся в сведениях ЕГРН и составит 2583 кв. м.

28. **59:37:0390101:76** – на момент проведения работ в сведениях ЕГРН площадь земельного участка 2285 кв. м, вид разрешенного использования – для ведения личного подсобного хозяйства. В результате исправления реестровой ошибки площадь

Взам. инв. №	Подпись и дата	Изм.	Кол.уч.	Лист	Недок	Подпись	Дата	Пояснительная записка	Лист
									43

земельного участка увеличивается на 10 кв. м от площади земельного участка, содержащейся в сведениях ЕГРН и составит 2295 кв. м.

29. **59:37:0390101:89** – на момент проведения работ в сведениях ЕГРН площадь земельного участка 2397 кв. м, вид разрешенного использования – для ведения личного подсобного хозяйства. В результате исправления реестровой ошибки площадь земельного участка увеличивается на 41 кв. м от площади земельного участка, содержащейся в сведениях ЕГРН и составит 2438 кв. м.

30. **59:37:0390101:90** – на момент проведения работ в сведениях ЕГРН площадь земельного участка 3200 кв. м, вид разрешенного использования – для личного подсобного хозяйства. В результате исправления реестровой ошибки площадь земельного участка не изменяется.

31. **59:37:0390101:94** – на момент проведения работ в сведениях ЕГРН площадь земельного участка 1870 кв. м, вид разрешенного использования – для личного подсобного хозяйства. В результате исправления реестровой ошибки площадь земельного участка увеличивается на 400 кв. м от площади земельного участка, содержащейся в сведениях ЕГРН и составит 2270 кв. м.

32. **59:37:0390101:142** – на момент проведения работ в сведениях ЕГРН площадь земельного участка 2129 кв. м, вид разрешенного использования – Для личного подсобного хозяйства. В результате исправления реестровой ошибки площадь земельного участка увеличивается на 12 кв. м от площади земельного участка, содержащейся в сведениях ЕГРН и составит 2141 кв. м.

33. **59:37:0390101:145** – на момент проведения работ в сведениях ЕГРН площадь земельного участка 1314 кв. м, вид разрешенного использования – для ведения личного подсобного хозяйства. В результате исправления реестровой ошибки площадь земельного участка увеличивается на 48 кв. м от площади земельного участка, содержащейся в сведениях ЕГРН и составит 1362 кв. м.

34. **59:37:0390101:147** – на момент проведения работ в сведениях ЕГРН площадь земельного участка 1951 кв. м, вид разрешенного использования – для ведения личного подсобного хозяйства. В результате исправления реестровой ошибки площадь земельного участка не изменяется.

35. **59:37:0390101:152** – на момент проведения работ в сведениях ЕГРН площадь земельного участка 1940 кв. м, вид разрешенного использования – для ведения личного подсобного хозяйства. В результате исправления реестровой ошибки площадь земельного участка увеличивается на 320 кв. м от площади земельного участка, содержащейся в сведениях ЕГРН и составит 2260 кв. м.

36. **59:37:0390101:272** – на момент проведения работ в сведениях ЕГРН площадь земельного участка 2688 кв. м, вид разрешенного использования – для личного подсобного хозяйства. В результате исправления реестровой ошибки площадь земельного участка увеличивается на 336 кв. м от площади земельного участка, содержащейся в сведениях ЕГРН и составит 3024 кв. м.

Взам. инв. №
Подпись и дата
Инв. № подл.

					
Изм.	Кол.уч.	Лист	Недок	Подпись	Дата

Пояснительная записка

Лист

44

37. **59:37:0390101:273** – на момент проведения работ в сведениях ЕГРН площадь земельного участка 2665 кв. м, вид разрешенного использования – для личного подсобного хозяйства. В результате исправления реестровой ошибки площадь земельного участка увеличивается на 67 кв. м от площади земельного участка, содержащейся в сведениях ЕГРН и составит 2732 кв. м.

38. **59:37:0390101:287** – на момент проведения работ в сведениях ЕГРН площадь земельного участка 1588 кв. м, вид разрешенного использования – для ведения личного подсобного хозяйств. В результате исправления реестровой ошибки площадь земельного участка увеличивается на 33 кв. м от площади земельного участка, содержащейся в сведениях ЕГРН и составит 1621 кв. м.

39. **59:37:0390101:290** – на момент проведения работ в сведениях ЕГРН площадь земельного участка 1148 кв. м, вид разрешенного использования – для индивидуального жилищного строительства. В результате исправления реестровой ошибки площадь земельного участка не изменяется.

40. **59:37:0390101:293** – на момент проведения работ в сведениях ЕГРН площадь земельного участка 1553 кв. м, вид разрешенного использования – для ведения личного подсобного хозяйств. В результате исправления реестровой ошибки площадь земельного участка увеличивается на 74 кв. м от площади земельного участка, содержащейся в сведениях ЕГРН и составит 1627 кв. м.

41. **59:37:0390101:295** – на момент проведения работ в сведениях ЕГРН площадь земельного участка 1369 кв. м, вид разрешенного использования – индивидуальные жилые дома с придомовыми участками. В результате исправления реестровой ошибки площадь земельного участка увеличивается на 6 кв. м от площади земельного участка, содержащейся в сведениях ЕГРН и составит 1375 кв. м.

42. **59:37:0390101:296** – на момент проведения работ в сведениях ЕГРН площадь земельного участка 1099 кв. м, вид разрешенного использования – индивидуальные жилые дома с придомовыми участками. В результате исправления реестровой ошибки площадь земельного участка уменьшается на 26 кв. м (2,37 %) от площади земельного участка, содержащейся в сведениях ЕГРН и составит 1073 кв. м, что в соответствии с п. 3 ст. 42.8 ФЗ №221 от 24.07.2007 года находится в допустимых пределах (не превышает 10%).

43. **59:37:0390101:297** – на момент проведения работ в сведениях ЕГРН площадь земельного участка 1352 кв. м, вид разрешенного использования – индивидуальные жилые дома с придомовыми участками. В результате исправления реестровой ошибки площадь земельного участка не изменяется.

44. **59:37:0390101:305** – на момент проведения работ в сведениях ЕГРН площадь земельного участка 1500 кв. м, вид разрешенного использования – индивидуальные жилые дома с придомовыми участками. В результате исправления реестровой ошибки площадь земельного участка увеличивается на 30 кв. м от площади земельного участка, содержащейся в сведениях ЕГРН и составит 1530 кв. м.

Взам. инв. №
Подпись и дата
Инв. № подл.

							Пояснительная записка
Изм.	Кол.уч.	Лист	Недок	Подпись	Дата		

Лист
45

45. **59:37:0390101:306** – на момент проведения работ в сведениях ЕГРН площадь земельного участка 667 кв. м, вид разрешенного использования – индивидуальные жилые дома с придомовыми участками. В результате исправления реестровой ошибки площадь земельного участка увеличивается на 42 кв. м от площади земельного участка, содержащейся в сведениях ЕГРН и составит 709 кв. м.

46. **59:37:0390101:434** – на момент проведения работ в сведениях ЕГРН площадь земельного участка 2348 кв. м, вид разрешенного использования - культурное развитие (код 3.6). В результате исправления реестровой ошибки площадь земельного участка не изменяется.

47. **59:37:0390101:438** – на момент проведения работ в сведениях ЕГРН площадь земельного участка 500 кв. м, вид разрешенного использования – амбулаторно-поликлиническое обслуживание. В результате исправления реестровой ошибки площадь земельного участка увеличивается на 17 кв. м от площади земельного участка, содержащейся в сведениях ЕГРН и составит 517 кв. м.

48. **59:37:0390101:440** – на момент проведения работ в сведениях ЕГРН площадь земельного участка 1524 кв. м, вид разрешенного использования – для ведения личного подсобного хозяйства. В результате исправления реестровой ошибки площадь земельного участка увеличивается на 93 кв. м от площади земельного участка, содержащейся в сведениях ЕГРН и составит 1617 кв. м.

49. **59:37:0390101:441** – на момент проведения работ в сведениях ЕГРН площадь земельного участка 1978 кв. м, вид разрешенного использования – для ведения личного подсобного хозяйства. В результате исправления реестровой ошибки площадь земельного участка увеличивается на 202 кв. м от площади земельного участка, содержащейся в сведениях ЕГРН и составит 2180 кв. м.

50. **59:37:0390101:443** – на момент проведения работ в сведениях ЕГРН площадь земельного участка 560 кв. м, вид разрешенного использования – амбулаторно-поликлиническое обслуживание. В результате исправления реестровой ошибки площадь земельного участка увеличивается на 17 кв. м от площади земельного участка, содержащейся в сведениях ЕГРН и составит 577 кв. м.

2. Уточнение местоположения границ и площади земельных участков

Уточнение местоположения границ земельных участков при выполнении комплексных кадастровых работ осуществляется по требованиям, предусмотренным частью 1.1 статьи 43 Федерального закона от 13.07.2015 года №218-ФЗ «О государственной регистрации недвижимости», в том числе с использованием документов, указанных в части 3 статьи 42.6 настоящего Федерального закона.

В случае, если в результате уточнения местоположения границ земельного участка, в отношении которого выполняются комплексные кадастровые работы, в том числе в случае исправления реестровой ошибки в описании местоположения границ земельного участка, получено значение площади земельного участка, которое меньше

Взам. инв. №
Подпись и дата
Инв. № подл.

					
Изм.	Кол.уч.	Лист	Недок	Подпись	Дата

Пояснительная записка

Лист

46

значения площади земельного участка, сведения о которой относительно этого земельного участка содержатся в Едином государственном реестре недвижимости (далее – ЕГРН), более чем на десять процентов, сведения о таком земельном участке включаются в карту-план территории при наличии письменного согласия правообладателя такого земельного участка с результатами комплексных кадастровых работ.

В случае уточнения местоположения границ земельного более чем на величину предельного минимального размера земельного участка, установленного в соответствии с земельным законодательством, либо более чем на десять процентов, если предельный минимальный размер земельного участка не установлен, исполнитель комплексных кадастровых работ готовит информацию о возможности образования земельных участков на территории выполнения комплексных кадастровых работ, включающую кадастровые номера исходных земельных участков, сведения о способе образования земельных участков, местоположении границ, площади и виде (видах) разрешенного использования образуемых земельных участков, и направляет сведения о таких земельных участках (включая сведения о местоположении фактических границ и площади земельных участков) заказчику комплексных кадастровых работ.

Границы земельных участков уточнены по фактическому использованию, местоположение которого подтверждается цифровым ортофотопланом.

На момент проведения работ по подготовке проекта межевания территории в границах кадастрового квартала 59:37:0390101 имеются сведения о 42 земельных участках, графические сведения о границах которых отсутствуют в сведениях Единого государственного реестра недвижимости:

1. **59:37:0390101:2** – на момент уточнения в сведениях ЕГРН площадь земельного участка 2700 кв. м, вид разрешенного использования – для ведения личного подсобного хозяйства. В результате уточнения площадь земельного участка увеличится на 400 кв. м от площади земельного участка, содержащейся в сведениях ЕГРН и составит 3100 кв. м.

2. **59:37:0390101:3** – на момент уточнения в сведениях ЕГРН площадь земельного участка 1500 кв. м, вид разрешенного использования – для ведения личного подсобного хозяйства. В результате уточнения площадь земельного участка увеличится на 93 кв. м от площади земельного участка, содержащейся в сведениях ЕГРН и составит 1593 кв. м.

3. **59:37:0390101:4** – на момент уточнения в сведениях ЕГРН площадь земельного участка 2000 кв. м, вид разрешенного использования – для ведения личного подсобного хозяйства. В результате уточнения площадь земельного участка увеличится на 375 кв. м от площади земельного участка, содержащейся в сведениях ЕГРН и составит 2375 кв. м.

4. **59:37:0390101:7** – на момент уточнения в сведениях ЕГРН площадь земельного участка 1100 кв. м, вид разрешенного использования – для ведения личного подсобного хозяйства. В результате уточнения площадь земельного участка увеличится

Взам. инв. №
Подпись и дата
Инв. № подл.

						Пояснительная записка	Лист 47
Изм.	Кол.уч.	Лист	Недок	Подпись	Дата		

на 203 кв. м от площади земельного участка, содержащейся в сведениях ЕГРН и составит 1303 кв. м.

5. **59:37:0390101:8** – на момент уточнения в сведениях ЕГРН площадь земельного участка 2100 кв. м, вид разрешенного использования – для ведения личного подсобного хозяйства. В результате уточнения площадь земельного участка увеличится на 400 кв. м от площади земельного участка, содержащейся в сведениях ЕГРН и составит 2500 кв. м.

6. **59:37:0390101:13** – на момент уточнения в сведениях ЕГРН площадь земельного участка 2500 кв. м, вид разрешенного использования – для ведения личного подсобного хозяйства. В результате уточнения площадь земельного участка увеличится на 400 кв. м от площади земельного участка, содержащейся в сведениях ЕГРН и составит 2900 кв. м.

7. **59:37:0390101:14** – на момент уточнения в сведениях ЕГРН площадь земельного участка 2443 кв. м, вид разрешенного использования – для личного подсобного хозяйства. В результате уточнения площадь земельного участка увеличится на 136 кв. м от площади земельного участка, содержащейся в сведениях ЕГРН и составит 2579 кв. м.

8. **59:37:0390101:16** – на момент уточнения в сведениях ЕГРН площадь земельного участка 1500 кв. м, вид разрешенного использования – для ведения личного подсобного хозяйства. В результате уточнения площадь земельного участка не изменяется.

9. **59:37:0390101:17** – на момент уточнения в сведениях ЕГРН площадь земельного участка 2000 кв. м, вид разрешенного использования – для личного подсобного хозяйства. В результате уточнения площадь земельного участка не изменяется.

10. **59:37:0390101:18** – на момент уточнения в сведениях ЕГРН площадь земельного участка 2285 кв. м, вид разрешенного использования – индивидуальное дачное строительство. В результате уточнения площадь земельного участка увеличится на 310 кв. м от площади земельного участка, содержащейся в сведениях ЕГРН и составит 2595 кв. м.

11. **59:37:0390101:20** – на момент уточнения в сведениях ЕГРН площадь земельного участка 1500 кв. м, вид разрешенного использования – для индивидуального садоводства. В результате уточнения площадь земельного участка увеличится на 31 кв. м от площади земельного участка, содержащейся в сведениях ЕГРН и составит 1531 кв. м.

12. **59:37:0390101:21** – на момент уточнения в сведениях ЕГРН площадь земельного участка 1200 кв. м, вид разрешенного использования – индивидуальное дачное строительство. В результате уточнения площадь земельного участка не изменяется.

13. **59:37:0390101:24 (граница земельного участка многоконтурная. Количество контуров-2)** – на момент уточнения в сведениях ЕГРН площадь

Взам. инв. №
Подпись и дата
Инв. № подл.

					
Изм.	Кол.уч.	Лист	№ док	Подпись	Дата

Пояснительная записка

Лист

48

земельного участка 2600 кв. м, вид разрешенного использования – для личного подсобного хозяйства. В результате уточнения площадь земельного участка не изменяется.

14. **59:37:0390101:26 (граница земельного участка многоконтурная. Количество контуров-2)** – на момент уточнения в сведениях ЕГРН площадь земельного участка 1600 кв. м, вид разрешенного использования – для личного подсобного хозяйства. В результате уточнения площадь земельного участка увеличится на 3 кв. м от площади земельного участка, содержащейся в сведениях ЕГРН и составит 1603 кв. м.

15. **59:37:0390101:27** – на момент уточнения в сведениях ЕГРН площадь земельного участка 1900 кв. м, вид разрешенного использования – для личного подсобного хозяйства. В результате уточнения площадь земельного участка увеличится на 185 кв. м от площади земельного участка, содержащейся в сведениях ЕГРН и составит 2085 кв. м.

16. **59:37:0390101:31 (граница земельного участка многоконтурная. Количество контуров-2)** – на момент уточнения в сведениях ЕГРН площадь земельного участка 3600 кв. м, вид разрешенного использования – для личного подсобного хозяйства. В результате уточнения площадь земельного участка не изменяется.

17. **59:37:0390101:43** – на момент уточнения в сведениях ЕГРН площадь земельного участка 1600 кв. м, вид разрешенного использования – для личного подсобного хозяйства. В результате уточнения площадь земельного участка увеличится на 277 кв. м от площади земельного участка, содержащейся в сведениях ЕГРН и составит 1877 кв. м.

18. **59:37:0390101:47** – на момент уточнения в сведениях ЕГРН площадь земельного участка 1998 кв. м, вид разрешенного использования – для ведения личного подсобного хозяйства. В результате уточнения площадь земельного участка увеличится на 208 кв. м от площади земельного участка, содержащейся в сведениях ЕГРН и составит 2206 кв. м.

19. **59:37:0390101:50** – на момент уточнения в сведениях ЕГРН площадь земельного участка 2500 кв. м, вид разрешенного использования – для ведения личного подсобного хозяйства. В результате уточнения площадь земельного участка уменьшится на 529 кв. м (21,16 %) от площади земельного участка, содержащейся в сведениях ЕГРН и составит 1971 кв. м. Уменьшение площади более чем на 10 %.

20. **59:37:0390101:53** – на момент уточнения в сведениях ЕГРН площадь земельного участка 1500 кв. м, вид разрешенного использования – для личного подсобного хозяйства. В результате уточнения площадь земельного участка увеличится на 400 кв. м от площади земельного участка, содержащейся в сведениях ЕГРН и составит 1900 кв. м.

21. **59:37:0390101:56** – на момент уточнения в сведениях ЕГРН площадь земельного участка 1500 кв. м, вид разрешенного использования – для личного подсобного хозяйства. В результате уточнения площадь земельного участка увеличится

Взам. инв. №
Подпись и дата
Инв. № подл.

					
Изм.	Кол.уч.	Лист	Недок	Подпись	Дата

Пояснительная записка

Лист

49

на 94 кв. м от площади земельного участка, содержащейся в сведениях ЕГРН и составит 1594 кв. м.

22. **59:37:0390101:57** – на момент уточнения в сведениях ЕГРН площадь земельного участка 1100 кв. м, вид разрешенного использования – для ведения личного подсобного хозяйства. В результате уточнения площадь земельного участка не изменяется.

23. **59:37:0390101:66** – на момент уточнения в сведениях ЕГРН площадь земельного участка 1700 кв. м, вид разрешенного использования – для ведения личного подсобного хозяйства. В результате уточнения площадь земельного участка уменьшится на 166 кв. м (9,76 %) от площади земельного участка, содержащейся в сведениях ЕГРН и составит 1534 кв. м, что в соответствии с п. 3 ст. 42.8 ФЗ № 221 от 24.07.2007 года находится в допустимых пределах (не превышает 10 %).

24. **59:37:0390101:67** – на момент уточнения в сведениях ЕГРН площадь земельного участка 900 кв. м, вид разрешенного использования – для ведения личного подсобного хозяйства. В результате уточнения площадь земельного участка не изменяется.

25. **59:37:0390101:70** – на момент уточнения в сведениях ЕГРН площадь земельного участка 1200 кв. м, вид разрешенного использования – для личного подсобного хозяйства. В результате уточнения площадь земельного участка увеличится на 168 кв. м от площади земельного участка, содержащейся в сведениях ЕГРН и составит 1368 кв. м.

26. **59:37:0390101:74** – на момент уточнения в сведениях ЕГРН площадь земельного участка 1500 кв. м, вид разрешенного использования – для личного подсобного хозяйства. В результате уточнения площадь земельного участка не изменяется.

27. **59:37:0390101:77** – на момент уточнения в сведениях ЕГРН площадь земельного участка 1544 кв. м, вид разрешенного использования – для ведения личного подсобного хозяйства. В результате уточнения площадь земельного участка уменьшится на 66 кв. м (4,27 %) от площади земельного участка, содержащейся в сведениях ЕГРН и составит 1478 кв. м, что в соответствии с п. 3 ст. 42.8 ФЗ № 221 от 24.07.2007 года находится в допустимых пределах (не превышает 10 %).

28. **59:37:0390101:78** – на момент уточнения в сведениях ЕГРН площадь земельного участка 1800 кв. м, вид разрешенного использования – для личного подсобного хозяйства. В результате уточнения площадь земельного участка увеличится на 293 кв. м от площади земельного участка, содержащейся в сведениях ЕГРН и составит 2093 кв. м.

29. **59:37:0390101:81** – на момент уточнения в сведениях ЕГРН площадь земельного участка 700 кв. м, вид разрешенного использования – для личного подсобного хозяйства. В результате уточнения площадь земельного участка увеличится на 400 кв. м от площади земельного участка, содержащейся в сведениях ЕГРН и составит 1100 кв. м.

Взам. инв. №
Подпись и дата
Инв. № подл.

							Пояснительная записка	Лист
Изм.	Кол.уч.	Лист	Недок	Подпись	Дата			50

30. **59:37:0390101:82** (граница земельного участка многоконтурная. Количество контуров-2) – на момент уточнения в сведениях ЕГРН площадь земельного участка 2000 кв. м, вид разрешенного использования – для личного подсобного хозяйства. В результате уточнения площадь земельного участка увеличится на 61 кв. м от площади земельного участка, содержащейся в сведениях ЕГРН и составит 2061 кв. м.

31. **59:37:0390101:83** – на момент уточнения в сведениях ЕГРН площадь земельного участка 1100 кв. м, вид разрешенного использования – для личного подсобного хозяйства. В результате уточнения площадь земельного участка увеличится на 389 кв. м от площади земельного участка, содержащейся в сведениях ЕГРН и составит 1489 кв. м.

32. **59:37:0390101:84** – на момент уточнения в сведениях ЕГРН площадь земельного участка 900 кв. м, вид разрешенного использования – для личного подсобного хозяйства. В результате уточнения площадь земельного участка увеличится на 400 кв. м от площади земельного участка, содержащейся в сведениях ЕГРН и составит 1300 кв. м.

33. **59:37:0390101:86** – на момент уточнения в сведениях ЕГРН площадь земельного участка 1700 кв. м, вид разрешенного использования – для ведения личного подсобного хозяйства. В результате уточнения площадь земельного участка увеличится на 91 кв. м от площади земельного участка, содержащейся в сведениях ЕГРН и составит 1791 кв. м.

34. **59:37:0390101:87** – на момент уточнения в сведениях ЕГРН площадь земельного участка 1400 кв. м, вид разрешенного использования – для ведения личного подсобного хозяйства. В результате уточнения площадь земельного участка увеличится на 396 кв. м от площади земельного участка, содержащейся в сведениях ЕГРН и составит 1796 кв. м.

35. **59:37:0390101:88** – на момент уточнения в сведениях ЕГРН площадь земельного участка 2000 кв. м, вид разрешенного использования – для личного подсобного хозяйства. В результате уточнения площадь земельного участка уменьшится на 162 кв. м (8,10 %) от площади земельного участка, содержащейся в сведениях ЕГРН и составит 1838 кв. м, что в соответствии с п. 3 ст. 42.8 ФЗ № 221 от 24.07.2007 года находится в допустимых пределах (не превышает 10 %).

36. **59:37:0390101:91** – на момент уточнения в сведениях ЕГРН площадь земельного участка 1400 кв. м, вид разрешенного использования – для личного подсобного хозяйства. В результате уточнения площадь земельного участка увеличится на 119 кв. м от площади земельного участка, содержащейся в сведениях ЕГРН и составит 1519 кв. м.

37. **59:37:0390101:95** – на момент уточнения в сведениях ЕГРН площадь земельного участка 1400 кв. м, вид разрешенного использования – для личного подсобного хозяйства. В результате уточнения площадь земельного участка увеличится

Взам. инв. №
Подпись и дата
Инв. № подл.

							Пояснительная записка
Изм.	Кол.уч.	Лист	№ док	Подпись	Дата		

Лист
51

на 114 кв. м от площади земельного участка, содержащейся в сведениях ЕГРН и составит 1514 кв. м.

38. **59:37:0390101:96** – на момент уточнения в сведениях ЕГРН площадь земельного участка 1600 кв. м, вид разрешенного использования – для личного подсобного хозяйства. В результате уточнения площадь земельного участка увеличится на 400 кв. м от площади земельного участка, содержащейся в сведениях ЕГРН и составит 2000 кв. м.

39. **59:37:0390101:98** – на момент уточнения в сведениях ЕГРН площадь земельного участка 900 кв. м, вид разрешенного использования – для ведения личного подсобного хозяйства. В результате уточнения площадь земельного участка увеличится на 159 кв. м от площади земельного участка, содержащейся в сведениях ЕГРН и составит 1059 кв. м.

40. **59:37:0390101:99** – на момент уточнения в сведениях ЕГРН площадь земельного участка 900 кв. м, вид разрешенного использования – для личного подсобного хозяйства. В результате уточнения площадь земельного участка увеличится на 308 кв. м от площади земельного участка, содержащейся в сведениях ЕГРН и составит 1208 кв. м.

41. **59:37:0390101:104** – на момент уточнения в сведениях ЕГРН площадь земельного участка 1064 кв. м, вид разрешенного использования – для ведения личного подсобного хозяйства. В результате уточнения площадь земельного участка не изменяется.

42. **59:37:0390101:143** – на момент уточнения в сведениях ЕГРН площадь земельного участка 2000 кв. м, вид разрешенного использования – для личного подсобного хозяйства. В результате уточнения площадь земельного участка не изменяется.

Перечень земельных участков (в том числе исправление реестровой ошибки, уточнение местоположения границ и образование) в границах кадастрового квартала 59:37:0390101 и перечень координат характерных точек земельных участков (исправление реестровой ошибки, уточнение местоположения границ и образование) представлены в Томе 1 – Основная часть проекта межевания территории.

3. Образование земельных участков

Частью 1 статьи 11.3 «Земельного кодекса Российской Федерации» от 25.10.2001 года №136-ФЗ (далее – ЗК РФ) установлено, что образование земельных участков из земель или земельных участков, находящихся в государственной или муниципальной собственности, осуществляется в соответствии с одним из следующих документов:

- 1) проект межевания территории, утвержденный в соответствии с Градостроительным кодексом Российской Федерации;
- 2) проектная документация лесных участков;

Взам. инв. №
Подпись и дата
Инв. № подл.

					
Изм.	Кол.уч.	Лист	№ док	Подпись	Дата

Пояснительная записка

Лист

52

3) утвержденная схема расположения земельного участка или земельных участков на кадастровом плане территории, которая предусмотрена статьей 11.10 ЗК РФ.

Согласно части 5 статьи 26 Федерального закона от 13.07.2015 года № 218-ФЗ «О государственной регистрации недвижимости» размер образуемого земельного участка или земельного участка, который в результате преобразования сохраняется в измененных границах (измененный земельный участок), должен соответствовать установленным в соответствии с федеральным законом требованиям к предельным (минимальным или максимальным) размерам земельных участков, за исключением случаев, предусмотренных законом.

В ходе выполнения проекта межевания территории в территориальных зонах Ж-6, ОД-1, ОД-2, Р-1 сформировано 44 земельных участка:

– 9 земельных участков с видом разрешенного использования «Для индивидуального жилищного строительства»;

– 19 земельных участков с видом разрешенного использования «Для ведения личного подсобного хозяйства на полевых участках»;

– 16 земельных участков с видом разрешенного использования «12.0 Земельные участки (территории) общего пользования».

1. **59:37:0390101:3У1** – образован земельный участок площадью 939 кв. м с видом разрешенного использования «2.1 Для индивидуального жилищного строительства»;

2. **59:37:0390101:3У2** – образован земельный участок площадью 1471 кв. м с видом разрешенного использования «2.1 Для индивидуального жилищного строительства»;

3. **59:37:0390101:3У3** – образован земельный участок площадью 1346 кв. м с видом разрешенного использования «2.1 Для индивидуального жилищного строительства»;

4. **59:37:0390101:3У4** – образован земельный участок площадью 1109 кв. м с видом разрешенного использования «2.1 Для индивидуального жилищного строительства»;

5. **59:37:0390101:3У5** – образован земельный участок площадью 1268 кв. м с видом разрешенного использования «2.1 Для индивидуального жилищного строительства»;

6. **59:37:0390101:3У6** – образован земельный участок площадью 1223 кв. м с видом разрешенного использования «2.1 Для индивидуального жилищного строительства»;

7. **59:37:0390101:3У8** – образован земельный участок площадью 1193 кв. м с видом разрешенного использования «2.1 Для индивидуального жилищного строительства»;

Взам. инв. №
Подпись и дата
Инв. № подл.

						
Изм.	Кол.уч.	Лист	Недок	Подпись	Дата	

Пояснительная записка

Лист

53

8. **59:37:0390101:ЗУ10** – образован земельный участок площадью 2301 кв. м с видом разрешенного использования «2.1 Для индивидуального жилищного строительства»;

9. **59:37:0390101:ЗУ13** – образован земельный участок площадью 1769 кв. м с видом разрешенного использования «2.1 Для индивидуального жилищного строительства»;

10. **59:37:0390101:ЗУ14** – образован земельный участок площадью 2500 кв. м с видом разрешенного использования «1.16 Для ведения личного подсобного хозяйства на полевых участках»;

11. **59:37:0390101:ЗУ15** – образован земельный участок площадью 2500 кв. м с видом разрешенного использования «1.16 Для ведения личного подсобного хозяйства на полевых участках»;

12. **59:37:0390101:ЗУ16** – образован земельный участок площадью 2508 кв. м с видом разрешенного использования «1.16 Для ведения личного подсобного хозяйства на полевых участках»;

13. **59:37:0390101:ЗУ17** – образован земельный участок площадью 2507 кв. м с видом разрешенного использования «1.16 Для ведения личного подсобного хозяйства на полевых участках»;

14. **59:37:0390101:ЗУ18** – образован земельный участок площадью 2508 кв. м с видом разрешенного использования «1.16 Для ведения личного подсобного хозяйства на полевых участках»;

15. **59:37:0390101:ЗУ19** – образован земельный участок площадью 2538 кв. м с видом разрешенного использования «1.16 Для ведения личного подсобного хозяйства на полевых участках»;

16. **59:37:0390101:ЗУ20** – образован земельный участок площадью 2545 кв. м с видом разрешенного использования «1.16 Для ведения личного подсобного хозяйства на полевых участках»;

17. **59:37:0390101:ЗУ21** – образован земельный участок площадью 2537 кв. м с видом разрешенного использования «1.16 Для ведения личного подсобного хозяйства на полевых участках»;

18. **59:37:0390101:ЗУ22** – образован земельный участок площадью 2501 кв. м с видом разрешенного использования «1.16 Для ведения личного подсобного хозяйства на полевых участках»;

19. **59:37:0390101:ЗУ23** – образован земельный участок площадью 2587 кв. м с видом разрешенного использования «1.16 Для ведения личного подсобного хозяйства на полевых участках»;

20. **59:37:0390101:ЗУ24** – образован земельный участок площадью 2513 кв. м с видом разрешенного использования «1.16 Для ведения личного подсобного хозяйства на полевых участках»;

Взам. инв. №
Подпись и дата
Инв. № подл.

							Пояснительная записка	Лист
Изм.	Кол.уч.	Лист	Недок	Подпись	Дата	54		

21. **59:37:0390101:ЗУ25** – образован земельный участок площадью 2513 кв. м с видом разрешенного использования «1.16 Для ведения личного подсобного хозяйства на полевых участках»;

22. **59:37:0390101:ЗУ26** – образован земельный участок площадью 2510 кв. м с видом разрешенного использования «1.16 Для ведения личного подсобного хозяйства на полевых участках»;

23. **59:37:0390101:ЗУ27** – образован земельный участок площадью 2544 кв. м с видом разрешенного использования «1.16 Для ведения личного подсобного хозяйства на полевых участках»;

24. **59:37:0390101:ЗУ28** – образован земельный участок площадью 2525 кв. м с видом разрешенного использования «1.16 Для ведения личного подсобного хозяйства на полевых участках»;

25. **59:37:0390101:ЗУ29** – образован земельный участок площадью 2501 кв. м с видом разрешенного использования «1.16 Для ведения личного подсобного хозяйства на полевых участках»;

26. **59:37:0390101:ЗУ30** – образован земельный участок площадью 2541 кв. м с видом разрешенного использования «1.16 Для ведения личного подсобного хозяйства на полевых участках»;

27. **59:37:0390101:ЗУ31** – образован земельный участок площадью 2504 кв. м с видом разрешенного использования «1.16 Для ведения личного подсобного хозяйства на полевых участках»;

28. **59:37:0390101:ЗУ32** – образован земельный участок площадью 2524 кв. м с видом разрешенного использования «1.16 Для ведения личного подсобного хозяйства на полевых участках»;

29. **59:37:0390101:ЗУ7** – см. п. 1 раздела III. Обоснование принятых решений;

30. **59:37:0390101:ЗУ9** – см. п. 1 раздела III. Обоснование принятых решений;

31. **59:37:0390101:ЗУ11** – см. п. 1 раздела III. Обоснование принятых решений;

32. **59:37:0390101:ЗУ12** – см. п. 1 раздела III. Обоснование принятых решений;

33. **59:37:0390101:ЗУ33** – см. п. 1 раздела III. Обоснование принятых решений;

34. **59:37:0390101:ЗУ34** – см. п. 1 раздела III. Обоснование принятых решений;

35. **59:37:0390101:ЗУ35** – см. п. 1 раздела III. Обоснование принятых решений;

36. **59:37:0390101:ЗУ36** – см. п. 1 раздела III. Обоснование принятых решений;

37. **59:37:0000000:ЗУ37** – см. п. 1 раздела III. Обоснование принятых решений;

38. **59:37:0390101:ЗУ38** – см. п. 1 раздела III. Обоснование принятых решений;

39. **59:37:0390101:ЗУ39** – см. п. 1 раздела III. Обоснование принятых решений;

40. **59:37:0390101:ЗУ40** – см. п. 1 раздела III. Обоснование принятых решений;

41. **59:37:0000000:ЗУ41** – см. п. 1 раздела III. Обоснование принятых решений.

42. **59:37:0390101:ЗУ42** – см. п. 1 раздела III. Обоснование принятых решений;

43. **59:37:0390101:ЗУ43** – см. п. 1 раздела III. Обоснование принятых решений;

44. **59:37:0390101:ЗУ44** – см. п. 1 раздела III. Обоснование принятых решений;

Взам. инв. №	
Подпись и дата	
Инв. № подл.	

					
Изм.	Кол.уч.	Лист	Недок	Подпись	Дата

Пояснительная записка

Лист

55

Перечень земельных участков (в том числе исправление реестровой ошибки, уточнение местоположения границ и образование) в границах кадастрового квартала 59:37:0390101 и перечень координат характерных точек земельных участков (исправление реестровой ошибки, уточнение местоположения границ и образование) представлены в Томе 1 – Основная часть проекта межевания территории.

5. Границы публичных сервитутов

В соответствии с положениями части 5 пункта 6 статьи 43 Градостроительного кодекса Российской Федерации на чертеже межевания территории, в случае необходимости, подлежат отображению границы зон действия публичных сервитутов. Публичный сервитут (право ограниченного пользования чужим земельным участком) устанавливается в соответствии со статьей 23 Земельного кодекса Российской Федерации.

На основании сведений Единого государственного реестра недвижимости, граница территории, в отношении которой осуществлена подготовка проекта межевания, расположены вне зоны действия публичных сервитутов.

6. Предложения по перераспределению земель

В ходе выполнения проекта межевания территории предусмотрено формирование 15 земельных участков путем перераспределения земельных участков и земель, находящихся в государственной или муниципальной собственности.

Границы и площади земельных участков установлены с учетом фактического землепользования, в соответствии с красными линиями, границами смежных земельных участков и исходя из границ ранее сформированных участков.

1. **59:37:0390101:3У45** – образовать земельный участок, площадью 2782 кв. м, путем перераспределения земельного участка 59:37:0390101:8 и земель, находящихся в государственной или муниципальной собственности (П1). Образование возможно после уточнения местоположения границ земельного участка с кадастровым номером 59:37:0390101:8.

2. **59:37:0390101:3У46** – образовать земельный участок, площадью 2043 кв. м, путем перераспределения земельного участка 59:37:0390101:9 и земель, находящихся в государственной или муниципальной собственности (П2). Образование возможно после уточнения местоположения границ земельного участка с кадастровым номером 59:37:0390101:9.

3. **59:37:0390101:3У47** – образовать земельный участок, площадью 3455 кв. м, путем перераспределения земельного участка 59:37:0390101:2 и земель, находящихся в государственной или муниципальной собственности (П3, П9). Образование возможно после уточнения местоположения границ земельного участка с кадастровым номером 59:37:0390101:2.

Взам. инв. №
Подпись и дата
Инв. № подл.

							Пояснительная записка
Изм.	Кол.уч.	Лист	Недок	Подпись	Дата		

Лист
56

4. **59:37:0390101:3У48** – образовать земельный участок, площадью 3259 кв. м, путем перераспределения земельного участка 59:37:0390101:96 и земель, находящихся в государственной или муниципальной собственности (П4). Образование возможно после уточнения местоположения границ земельного участка с кадастровым номером 59:37:0390101:96.

5. **59:37:0390101:3У49** – образовать земельный участок, площадью 3001 кв. м, путем перераспределения земельного участка 59:37:0390101:73 и земель, находящихся в государственной или муниципальной собственности (П5). Образование возможно после уточнения местоположения границ земельного участка с кадастровым номером 59:37:0390101:73.

6. **59:37:0390101:3У50** – образовать земельный участок, площадью 2016 кв. м, путем перераспределения земельного участка 59:37:0390101:53 и земель, находящихся в государственной или муниципальной собственности (П6). Образование возможно после уточнения местоположения границ земельного участка с кадастровым номером 59:37:0390101:53.

7. **59:37:0390101:3У51** – образовать земельный участок, площадью 2948 кв. м, путем перераспределения земельного участка 59:37:0390101:35 и земель, находящихся в государственной или муниципальной собственности (П7). Образование возможно после уточнения местоположения границ земельного участка с кадастровым номером 59:37:0390101:35.

8. **59:37:0390101:3У52** – образовать земельный участок, площадью 3112 кв. м, путем перераспределения земельного участка 59:37:0390101:13 и земель, находящихся в государственной или муниципальной собственности (П8). Образование возможно после уточнения местоположения границ земельного участка с кадастровым номером 59:37:0390101:13.

9. **59:37:0390101:3У54** – образовать земельный участок, площадью 1656 кв. м, путем перераспределения земельного участка 59:37:0390101:81 и земель, находящихся в государственной или муниципальной собственности (П10). Образование возможно после уточнения местоположения границ земельного участка с кадастровым номером 59:37:0390101:81.

10. **59:37:0390101:3У55** – образовать земельный участок, площадью 1854 кв. м, путем перераспределения земельного участка 59:37:0390101:84 и земель, находящихся в государственной или муниципальной собственности (П11). Образование возможно после уточнения местоположения границ земельного участка с кадастровым номером 59:37:0390101:84.

11. **59:37:0390101:3У56** – образовать земельный участок, площадью 1858 кв. м, путем перераспределения земельного участка 59:37:0390101:38 и земель, находящихся в государственной или муниципальной собственности (П12).

12. **59:35:0390101:3У57** – образовать земельный участок, площадью 900 кв. м, путем перераспределения земельного участка 59:37:0390101:447 и земель, находящихся в государственной или муниципальной собственности (П14).

Взам. инв. №
Подпись и дата
Инв. № подл.

					
Изм.	Кол.уч.	Лист	Недок	Подпись	Дата

Пояснительная записка

Лист

57

13. **59:35:0390101:ЗУ58** – образовать земельный участок, площадью 3098 кв. м, путем перераспределения земельного участка 59:37:0390101:94 и земель, находящихся в государственной или муниципальной собственности (П13). Образование возможно после уточнения местоположения границ земельного участка с кадастровым номером 59:37:0390101:94.

14. **59:35:0390101:ЗУ59** – образовать земельный участок, площадью 2803 кв. м, путем перераспределения земельного участка 59:37:0390101:147 и земель, находящихся в государственной или муниципальной собственности (П15, П16). Образование возможно после уточнения местоположения границ земельного участка с кадастровым номером 59:37:0390101:147.

15. **59:35:0390101:ЗУ61** – образовать земельный участок, площадью 2314 кв. м, путем перераспределения земельного участка 59:37:0390101:23 и земель, находящихся в государственной или муниципальной собственности (П19). Образование возможно после уточнения местоположения границ земельного участка с кадастровым номером 59:37:0390101:23.

Перечень образуемых земельных участков в границах кадастрового квартала 59:37:0390101, в целях последующего перераспределения земель и координат характерных точек образуемых земельных участков, в целях последующего перераспределения земель представлены в Томе 1 – Основная часть проекта межевания территории.

7. Вид разрешенного использования образуемых земельных участков

Вид разрешенного использования земельных участков соответствует виду разрешенного использования согласно Приказу Федеральной службы государственной регистрации, кадастра и картографии от 10.11.2020 года № П/0412 «Об утверждении классификатора видов разрешенного использования земельных участков» – Земельные участки (территории) общего пользования – код 12.0, Для ведения личного подсобного хозяйства (приусадебный земельный участок) – код 2.2. В соответствии с п. 51 Приказа Росреестра от 14.12.2021 года № П/0592 «Об утверждении формы и состава сведений межевого плана, требований к его подготовке» сведения о категории земель земельного участка, образуемого из находящихся в государственной или муниципальной собственности земель, указываются при наличии документа, подтверждающего в соответствии с законодательством Российской Федерации принадлежность данного земельного участка к определенной категории земель.

На основании пункта 11 статьи 14 Федерального закона от 21.12.2004 года № 172-ФЗ «О переводе земель или земельных участков из одной категории в другую» в случае, если категория земель не указана в Едином государственном реестре недвижимости, правоустанавливающих или правоудостоверяющих документах на земельный участок, принимается решение органа местного самоуправления городского округа или муниципального района об отнесении земельного участка к землям

Взам. инв. №
Подпись и дата
Инв. № подл.

							Пояснительная записка	Лист
Изм.	Кол.уч.	Лист	Недок	Подпись	Дата			58

определенной категории в зависимости от цели использования, для которой он предоставлялся.

Таким образом, перечень земельных участков содержит сведения об устанавливаемой категории в отношении земельных участков, формирование которых предусмотрено из земель государственной неразграниченной собственности, в зависимости от цели использования таких земельных участков.

8. Обеспечение доступа к земельным участкам (в том числе исправление реестровой ошибки, уточнение местоположения границ, образование земельных участков)

В соответствии с Приказом Федеральной службы государственной регистрации, кадастра и картографии от 04.08.2021 года № П/0337 «Об установлении формы карты-плана территории, формы акта согласования местоположения границ земельных участков при выполнении комплексных кадастровых работ и требований к их подготовке» для дальнейшего проведения кадастровых работ по образованию земельных участков на основании настоящего проекта межевания в чертежах межевания территории приведены сведения о земельных участках (землях общего пользования, территории общего пользования) посредством которых предусматривается обеспечение доступа.

Таблица 7 – Сведения о земельных участках (землях общего пользования, территории общего пользования), посредством которых обеспечивается доступ к земельным участкам.

№ п/п	Кадастровый номер или обозначение земельного участка, для которого обеспечивается доступ	Сведения о земельных участках (землях общего пользования, территории общего пользования) посредством которых обеспечивается доступ
1	59:37:0390101:2	59:37:0390101:ЗУ44
2	59:37:0390101:3	59:37:0390101:ЗУ44
3	59:37:0390101:4	59:37:0390101:ЗУ44
4	59:37:0390101:7	59:37:0390101:ЗУ44
5	59:37:0390101:8	59:37:0390101:ЗУ39
6	59:37:0390101:9	59:37:0390101:ЗУ44
7	59:37:0390101:11	59:37:0390101:ЗУ44
8	59:37:0390101:12	59:37:0390101:ЗУ44
9	59:37:0390101:13	59:37:0390101:ЗУ44
10	59:37:0390101:14	59:37:0390101:ЗУ44
11	59:37:0390101:15	59:37:0390101:ЗУ44
12	59:37:0390101:16	Земли общего пользования

Взам. инв. №	
Подпись и дата	
Инв. № подл.	

							Пояснительная записка	Лист
Изм.	Кол.уч.	Лист	Недок	Подпись	Дата			59

13	59:37:0390101:17	59:37:0390101:3У44
14	59:37:0390101:18	59:37:0390101:3У44
15	59:37:0390101:20	59:37:0390101:3У44
16	59:37:0390101:21	59:37:0390101:3У44
17	59:37:0390101:22	59:37:0390101:3У44
18	59:37:0390101:23	59:37:0390101:3У44
19	59:37:0390101:24 (граница земельного участка многоконтурная. Количество контуров-2)	59:37:0390101:3У44
20	59:37:0390101:26 (граница земельного участка многоконтурная. Количество контуров-2)	59:37:0390101:3У44
21	59:37:0390101:27	59:37:0390101:3У44
22	59:37:0390101:28	59:37:0390101:3У44
23	59:37:0390101:30	59:37:0390101:3У44
24	59:37:0390101:31 (граница земельного участка многоконтурная. Количество контуров-2)	59:37:0390101:3У44
25	59:37:0390101:33	59:37:0390101:3У44
26	59:37:0390101:34	59:37:0390101:3У44
27	59:37:0390101:35	59:37:0390101:3У44
28	59:37:0390101:36	59:37:0390101:3У44
29	59:37:0390101:37	59:37:0390101:3У44
30	59:37:0390101:41	59:37:0390101:3У44
31	59:37:0390101:43	59:37:0390101:3У44
32	59:37:0390101:44	59:37:0390101:3У44
33	59:37:0390101:45	59:37:0390101:3У44
34	59:37:0390101:47	59:37:0390101:3У44
35	59:37:0390101:48	59:37:0390101:3У44
36	59:37:0390101:49	59:37:0390101:3У44
37	59:37:0390101:50	59:37:0390101:3У39
38	59:37:0390101:52	59:37:0390101:3У39
39	59:37:0390101:53	59:37:0390101:3У44
40	59:37:0390101:56	59:37:0390101:3У44
41	59:37:0390101:57	59:37:0390101:3У44
42	59:37:0390101:58	59:37:0390101:3У44
43	59:37:0390101:59	59:37:0390101:3У44
44	59:37:0390101:61	59:37:0390101:3У44
45	59:37:0390101:62	59:37:0390101:3У44
46	59:37:0390101:63	59:37:0390101:3У44
47	59:37:0390101:66	59:37:0390101:3У44

Взам. инв. №
Подпись и дата
Инв. № подл.

						Пояснительная записка	Лист
Изм.	Кол.уч.	Лист	№ док	Подпись	Дата		60

48	59:37:0390101:67	59:37:0390101:3У44
49	59:37:0390101:68	59:37:0390101:3У44
50	59:37:0390101:70	59:37:0390101:3У44
51	59:37:0390101:72	59:37:0390101:3У44
52	59:37:0390101:73	59:37:0390101:3У44
53	59:37:0390101:74	59:37:0390101:3У39
54	59:37:0390101:76	59:37:0390101:3У44
55	59:37:0390101:77	59:37:0390101:3У44
56	59:37:0390101:78	59:37:0390101:3У44
57	59:37:0390101:81	59:37:0390101:3У44
58	59:37:0390101:82 (граница земельного участка многоконтурная. Количество контуров-2)	59:37:0390101:3У44
59	59:37:0390101:83	59:37:0390101:3У44
60	59:37:0390101:84	59:37:0390101:3У44
61	59:37:0390101:86	59:37:0390101:3У44
62	59:37:0390101:87	59:37:0390101:3У44
63	59:37:0390101:88	59:37:0390101:3У44
64	59:37:0390101:89	59:37:0390101:3У44
65	59:37:0390101:90	59:37:0390101:3У44
66	59:37:0390101:91	59:37:0390101:3У44
67	59:37:0390101:94	59:37:0390101:3У44
68	59:37:0390101:95	59:37:0390101:3У44
69	59:37:0390101:96	59:37:0390101:3У44
70	59:37:0390101:98	59:37:0390101:3У44
71	59:37:0390101:99	59:37:0390101:3У39
72	59:37:0390101:104	59:37:0390101:3У39
73	59:37:0390101:142	59:37:0390101:3У44
74	59:37:0390101:143	59:37:0390101:3У44
75	59:37:0390101:145	59:37:0390101:3У44
76	59:37:0390101:147	59:37:0390101:3У39
77	59:37:0390101:152	59:37:0390101:3У44
78	59:37:0390101:272	59:37:0390101:3У44
79	59:37:0390101:273	59:37:0390101:3У44
80	59:37:0390101:287	59:37:0390101:3У44
81	59:37:0390101:290	59:37:0390101:3У44
82	59:37:0390101:293	59:37:0390101:3У44
83	59:37:0390101:295	59:37:0390101:3У44
84	59:37:0390101:296	59:37:0390101:3У44
85	59:37:0390101:297	59:37:0390101:3У44
86	59:37:0390101:305	59:37:0390101:3У44
87	59:37:0390101:306	59:37:0390101:3У44

Взам. инв. №	
Подпись и дата	
Инв. № подл.	

					
Изм.	Кол.уч.	Лист	Недок	Подпись	Дата

Пояснительная записка

Лист

61

88	59:37:0390101:434	59:37:0390101:3Y44
89	59:37:0390101:438	59:37:0390101:3Y44
90	59:37:0390101:440	59:37:0390101:3Y44
91	59:37:0390101:441	59:37:0390101:3Y44
92	59:37:0390101:443	59:37:0390101:3Y44
93	59:37:0390101:3Y47	59:37:0390101:3Y44
94	59:37:0390101:3Y45	59:37:0390101:3Y39
95	59:37:0390101:3Y46	59:37:0390101:3Y44
96	59:37:0390101:3Y52	59:37:0390101:3Y44
97	59:37:0390101:3Y61	59:37:0390101:3Y44
98	59:37:0390101:3Y51	59:37:0390101:3Y44
99	59:37:0390101:3Y56	59:37:0390101:3Y44
100	59:37:0390101:3Y50	59:37:0390101:3Y44
101	59:37:0390101:3Y49	59:37:0390101:3Y44
102	59:37:0390101:3Y54	59:37:0390101:3Y44
103	59:37:0390101:3Y55	59:37:0390101:3Y44
104	59:37:0390101:3Y58	59:37:0390101:3Y44
105	59:37:0390101:3Y48	59:37:0390101:3Y44
106	59:37:0390101:3Y59	59:37:0390101:3Y39
107	59:37:0390101:3Y57	59:37:0390101:3Y44
108	59:37:0390101:3Y1	59:37:0390101:3Y39
109	59:37:0390101:3Y2	59:37:0390101:3Y44
110	59:37:0390101:3Y3	59:37:0390101:3Y44
111	59:37:0390101:3Y4	59:37:0390101:3Y44
112	59:37:0390101:3Y5	59:37:0390101:3Y44
113	59:37:0390101:3Y6	59:37:0390101:3Y44
114	59:37:0390101:3Y7	59:37:0390101:3Y39
115	59:37:0390101:3Y8	59:37:0390101:3Y44
116	59:37:0390101:3Y9	59:37:0390101:3Y44
117	59:37:0390101:3Y10	59:37:0390101:3Y44
118	59:37:0390101:3Y11	59:37:0390101:3Y39
119	59:37:0390101:3Y12	59:37:0390101:3Y39
120	59:37:0390101:3Y13	59:37:0390101:3Y44
121	59:37:0390101:3Y14	59:37:0390101:3Y41
122	59:37:0390101:3Y15	59:37:0390101:3Y41
123	59:37:0390101:3Y16	59:37:0390101:3Y41
124	59:37:0390101:3Y17	59:37:0390101:3Y41
125	59:37:0390101:3Y18	59:37:0390101:3Y41
126	59:37:0390101:3Y19	59:37:0390101:3Y41
127	59:37:0390101:3Y20	59:37:0390101:3Y41
128	59:37:0390101:3Y21	59:37:0390101:3Y41
129	59:37:0390101:3Y22	59:37:0390101:3Y41
130	59:37:0390101:3Y23	59:37:0390101:3Y41

Взам. инв. №
Подпись и дата
Инв. № подл.

					
Изм.	Кол.уч.	Лист	Недок	Подпись	Дата

Пояснительная записка

Лист

62

131	59:37:0390101:3У24	59:37:0390101:3У41
132	59:37:0390101:3У25	59:37:0390101:3У41
133	59:37:0390101:3У26	59:37:0390101:3У41
134	59:37:0390101:3У27	59:37:0390101:3У41
135	59:37:0390101:3У28	59:37:0390101:3У42
136	59:37:0390101:3У29	59:37:0390101:3У42
137	59:37:0390101:3У30	59:37:0390101:3У42
138	59:37:0390101:3У31	59:37:0390101:3У42
139	59:37:0390101:3У32	59:37:0390101:3У42
140	59:37:0390101:3У33	59:37:0390101:3У44
141	59:37:0390101:3У34	59:37:0390101:3У44
142	59:37:0390101:3У35	59:37:0390101:3У44
143	59:37:0390101:3У36	59:37:0390101:3У44
144	59:37:0000000:3У37	59:37:0390101:3У41
145	59:37:0390101:3У38	59:37:0390101:3У39
146	59:37:0390101:3У39	59:37:0390101:3У38, 59:37:0390101:3У40
147	59:37:0390101:3У40	59:37:0390101:3У39
148	59:37:0000000:3У41	59:37:0390101:3У44
149	59:37:0390101:3У42	59:37:0000000:2227, 59:37:0000000:2228
150	59:37:0390101:3У43	59:37:0390101:3У41, Земли общего пользования
151	59:37:0390101:3У44	59:37:0390101:3У41, 59:37:0390101:3У43, Земли общего пользования

Взам. инв. №	
Подпись и дата	
Инв. № подл.	

							Пояснительная записка	Лист
Изм.	Кол.уч.	Лист	Недок	Подпись	Дата			63

Заключение

Настоящий проект межевания территории разработан в отношении кадастрового квартала 59:37:0390101, расположенного на территории Пермского края, муниципального образования «Город Березники», с. Ощепково.

В результате проведения работ:

- не требуется внесения изменений в отношении 57 земельных участков;
- в отношении 50 земельных участков проведено исправление реестровой ошибки в местоположении границ и площади;
- в отношении 42 земельного участка проведено уточнение местоположения границ;
- 44 земельных участка образованы из земель, находящихся в государственной неразграниченной собственности;
- 15 земельных участков образованы путем перераспределения земельных участков и земель, государственная собственность на которые не разграничена.

Инв. № подл.	Подпись и дата	Взам. инв. №					Лист
Изм.	Кол.уч.	Лист	Недок	Подпись	Дата	Пояснительная записка	Лист
							

Перечень земельных участков (в том числе исправление реестровой ошибки, уточнение местоположения границ образования, перераспределение) в границах кадастрового квартала 59:37:0390101																						
№	Обозначение на чертеже межевания	Условный номер образуемого земельного участка	Обозначение земель, участвующие в перераспределении, на чертеже межевания	Кадастровый номер исходного земельного участка с номерами контуров	Кадастровый номер объекта капитального строительства	Адрес (местоположение) земельного участка	Площадь земельных участков				Площадь земель, участвующие в перераспределении с исходными земельными участками кв.м	Категория земель исходного земельного участка	Вид разрешенного использования исходного земельного участка	Категория земель образуемого земельного участка	Вид разрешенного использования образуемого земельного участка	Собственник земельного участка	Вид обременения	Правообладатель	Вид кадастровых работ (исправление реестровой ошибки, уточнение местоположения границ и образование)	Номер листа чертежа межевания территории	Территориальная зона	Примечание
							Площадь земельного участка кв.м (данные ЕГРН)	Площадь образуемого земельного участка кв.м	Площадь изменяемого земельного участка кв.м	Площадь земель, участвующие в перераспределении кв.м												
1	2	3	4	5	6	7	8	9	10	11	12	13	14	15	16	17	18	19	20	21		
1	59:37:0000000:2227	-	-	59:37:0000000:2227	-	Пермский край, Усольский р-н, автомобильная дорога с. Ощепово - с. В. Кондас	372668	-	-	-	-	Земли промышленности, энергетики, транспорта, связи, радиовещания, телевидения, информатики, земли для обеспечения космической деятельности, земли обороны, безопасности и земли иного специального назначения	Для размещения и эксплуатации объектов автомобильного транспорта и объектов дорожного хозяйства	-	-	Краевое государственное бюджетное учреждение "Управление Автомобильных дорог и транспорта" Пермского края (постоянное бессрочное пользование), Пермский край	-	-	-	2	T-1	Земельный участок не изменяется.
2	59:37:0000000:2228	-	-	59:37:0000000:2228	-	Пермский край, Усольский р-н, автомобильная дорога подъезд к с. Ощепово	15514	-	-	-	-	Земли промышленности, энергетики, транспорта, связи, радиовещания, телевидения, информатики, земли для обеспечения космической деятельности, земли обороны, безопасности и земли иного специального назначения	Для размещения и эксплуатации объектов автомобильного транспорта и объектов дорожного хозяйства	-	-	Краевое государственное бюджетное учреждение "Управление Автомобильных дорог и транспорта" Пермского края (постоянное бессрочное пользование), Пермский край	-	-	-	2	T-1	Земельный участок не изменяется.
3	2	-	-	59:37:0390101:2	59:37:0390101:205	Россия, Пермский край, Усольский район, с. Ощепово, ул. Советская, д. 1	2700	-	3100	-	-	Земли населенных пунктов	Для ведения личного подсобного хозяйства	-	-	Попков Владимир Алексеевич	-	-	уточнение местоположения границ	2	Ж-6	Площадь увеличивается в пределах установленного минимального размера земельного участка для вида разрешенного использования «Для ведения личного подсобного хозяйства» (400 кв.м).
4	:3У47	59:37:0390101:3У47	ПЗД9	59:37:0390101:2	59:37:0390101:205	Россия, Пермский край, Усольский район, с. Ощепово, ул. Советская, д. 1	-	-	3100	355	3455	Земли населенных пунктов	Для ведения личного подсобного хозяйства	-	-	Попков Владимир Алексеевич	-	-	перераспределение	2	Ж-6	Образование земельного участка путем перераспределения
5	:3	-	-	59:37:0390101:3	-	Пермский край, р-н Усольский, с. Ощепово, ул. Школьная, 21.	1500	-	1593	-	-	Земли населенных пунктов	Для ведения личного подсобного хозяйства	-	-	Неверова Наталья Владимировна	-	-	уточнение местоположения границ	2	Ж-6	Площадь увеличивается в пределах установленного минимального размера земельного участка для вида разрешенного использования «Для ведения личного подсобного хозяйства» (400 кв.м).
6	:4	-	-	59:37:0390101:4	-	Пермский край, р-н Усольский, с. Ощепово, ул. Ивановская, 11.	2000	-	2375	-	-	Земли населенных пунктов	Для ведения личного подсобного хозяйства	-	-	Зубарев Николай Иванович	-	-	уточнение местоположения границ	2	Ж-6	Площадь увеличивается в пределах установленного минимального размера земельного участка для вида разрешенного использования «Для ведения личного подсобного хозяйства» (400 кв.м).
7	:6	-	-	59:37:0390101:6	59:37:0390101:198 59:37:0390101:271	Пермский край, р-н Усольский, с. Ощепово, ул. Набережная, д. 4	632	-	-	-	-	Земли населенных пунктов	Для ведения личного подсобного хозяйства	-	-	Бабина Галина Николаевна	-	-	-	2	Ж-6	Земельный участок не изменяется.
8	:7	-	-	59:37:0390101:7	59:37:0390101:169	Пермский край, р-н Усольский, с. Ощепово, ул. Ветеранов, дом 9.	1100	-	1303	-	-	Земли населенных пунктов	Для ведения личного подсобного хозяйства	-	-	Ашхми Виталий Евгеньевич	-	-	уточнение местоположения границ	2	Ж-6	Площадь увеличивается в пределах установленного минимального размера земельного участка для вида разрешенного использования «Для ведения личного подсобного хозяйства» (400 кв.м).
9	:8	-	-	59:37:0390101:8	59:37:0390101:175	Пермский край, р-н Усольский, с. ОЩЕПКОВО, ул. Заречная, 7	2100	-	2500	-	-	Земли населенных пунктов	Для ведения личного подсобного хозяйства	-	-	Бабин Илья Владимирович	-	-	уточнение местоположения границ	2	Ж-6	Площадь увеличивается в пределах установленного минимального размера земельного участка для вида разрешенного использования «Для ведения личного подсобного хозяйства» (400 кв.м).
10	:3У45	59:37:0390101:3У45	П1	59:37:0390101:8	59:37:0390101:175	Пермский край, р-н Усольский, с. ОЩЕПКОВО, ул. Заречная, 7	-	-	2500	282	2782	Земли населенных пунктов	Для ведения личного подсобного хозяйства	-	-	Бабин Илья Владимирович	-	-	перераспределение	2	Ж-6	Образование земельного участка путем перераспределения
11	:9	-	-	59:37:0390101:9	59:37:0390101:308	Пермский край, р-н Усольский, с. Ощепово, пер. Набережный, 3	1300	-	1379	-	-	Земли населенных пунктов	Индивидуальное дачное строительство	-	-	Федотов Валентин Анатольевич	-	-	исправление реестровой ошибки	2	Ж-6	Площадь увеличивается в пределах установленного минимального размера земельного участка для вида разрешенного использования «Для ведения личного подсобного хозяйства» (400 кв.м).
12	:3У46	59:37:0390101:3У46	П2	59:37:0390101:9	59:37:0390101:308	Пермский край, р-н Усольский, с. Ощепово, пер. Набережный, 3	-	-	1379	664	2043	Земли населенных пунктов	Индивидуальное дачное строительство	-	-	Федотов Валентин Анатольевич	-	-	перераспределение	2	Ж-6	Образование земельного участка путем перераспределения
13	-	-	-	59:37:0390101:10	-	Пермский край, р-н Усольский, с. Ощепово.	1500	-	-	-	-	Земли населенных пунктов	Для индивидуального садоводства	-	-	-	-	-	-	-	-	Земельный участок не изменяется. Местоположение не определено. На снятие
14	:11	-	-	59:37:0390101:11	59:37:0390101:189	Пермский край, р-н Усольский, с. Ощепово, ул. Молодежная, 12-1.	1404	-	1388	-	-	Земли населенных пунктов	Личное подсобное хозяйство	-	-	Ахметдинова Венера Галумхановна	-	-	исправление реестровой ошибки	2	Ж-6	Площадь уменьшается в пределах 10%.
15	:12	-	-	59:37:0390101:12	59:37:0390101:277	Пермский край, Усольский район, с. Ощепово, ул. Ветеранов, 10	2500	-	2747	-	-	Земли населенных пунктов	Личное подсобное хозяйство	-	-	Александрова Зинаида Афанасьевна	-	-	исправление реестровой ошибки	2	Ж-6	Площадь увеличивается в пределах установленного минимального размера земельного участка для вида разрешенного использования «Для ведения личного подсобного хозяйства» (400 кв.м).
16	:13	-	-	59:37:0390101:13	59:37:0390101:218	край Пермский, р-н Усольский, с. Ощепово, ул. Школьная, 22	2500	-	2900	-	-	Земли населенных пунктов	Для ведения личного подсобного хозяйства	-	-	Мальшев Юрий Сергеевич	-	-	уточнение местоположения границ	2	Ж-6	Площадь увеличивается в пределах установленного минимального размера земельного участка для вида разрешенного использования «Для ведения личного подсобного хозяйства» (400 кв.м).
17	:3У52	59:37:0390101:3У52	П8	59:37:0390101:13	59:37:0390101:218	край Пермский, р-н Усольский, с. Ощепово, ул. Школьная, 22	-	-	2900	212	3112	Земли населенных пунктов	Для ведения личного подсобного хозяйства	-	-	Мальшев Юрий Сергеевич	-	-	перераспределение	2	Ж-6	Образование земельного участка путем перераспределения
18	:14	-	-	59:37:0390101:14	59:37:0390101:209	Пермский край, р-н Усольский, с. Ощепово, ул. Советская, 7.	2443	-	2579	-	-	Земли населенных пунктов	Для личного подсобного хозяйства	-	-	Липодей Анатольевич Берикович	-	-	уточнение местоположения границ	2	Ж-6	Площадь увеличивается в пределах установленного минимального размера земельного участка для вида разрешенного использования «Для ведения личного подсобного хозяйства» (400 кв.м).
19	:15	-	-	59:37:0390101:15	59:37:0390101:186	Пермский край, Усольский район, с. Ощепово, ул. Ивановская, 9.	2126	-	2176	-	-	Земли населенных пунктов	Для личного подсобного хозяйства	-	-	Малинина Ольга Павловна	-	-	исправление реестровой ошибки	2	Ж-6	Площадь увеличивается в пределах установленного минимального размера земельного участка для вида разрешенного использования «Для ведения личного подсобного хозяйства» (400 кв.м).
20	:16	-	-	59:37:0390101:16	-	Пермский край, р-н Усольский, с. ОЩЕПКОВО, ул. Заречная, 10.	1500	-	1500	-	-	Земли населенных пунктов	Для ведения личного подсобного хозяйства	-	-	-	-	-	уточнение местоположения границ	2	Ж-6	Уточнение в учетной площади
21	:17	-	-	59:37:0390101:17	-	край Пермский, р-н Усольский, с. Ощепово, ул. Заречная, 14.	2000	-	2000	-	-	Земли населенных пунктов	Для личного подсобного хозяйства	-	-	Муниципальное образование "Усольское городское поселение" Усольского муниципального района Пермского края	-	-	уточнение местоположения границ	2	Ж-6	Уточнение в учетной площади
22	:18	-	-	59:37:0390101:18	59:37:0390101:180	Пермский край, р-н Усольский, с. Ощепово, ул. Ивановская, 15	2285	-	2595	-	-	Земли населенных пунктов	Индивидуальное дачное строительство	-	-	Копцев Владимир Михайлович	-	-	уточнение местоположения границ	2	Ж-6	Площадь увеличивается в пределах установленного минимального размера земельного участка для вида разрешенного использования «Для ведения личного подсобного хозяйства» (400 кв.м).
23	:20	-	-	59:37:0390101:20	-	Пермский край, р-н Усольский, с. Ощепово, ул. Школьная.	1500	-	1531	-	-	Земли населенных пунктов	Для индивидуального садоводства	-	-	Чашкин Леонид Николаевич	-	-	уточнение местоположения границ	2	Ж-6	Площадь увеличивается в пределах установленного минимального размера земельного участка для вида разрешенного использования «Для индивидуального жилищного строительства» (400 кв.м).
24	:21	-	-	59:37:0390101:21	-	Пермский край, Усольский р-н, с. Ощепово, ул. Советская, 2.	1200	-	1200	-	-	Земли населенных пунктов	Индивидуальное дачное строительство	-	-	-	-	-	уточнение местоположения границ	2	Ж-6	Уточнение в учетной площади
25	:22	-	-	59:37:0390101:22	59:37:0390101:190	Пермский край, Усольский район, с. Ощепово, ул. Молодежная, 4-1	1716	-	1721	-	-	Земли населенных пунктов	Индивидуальное дачное строительство	-	-	Курбатская Юлия Витальевна	-	-	исправление реестровой ошибки	2	Ж-6	Площадь увеличивается в пределах установленного минимального размера земельного участка для вида разрешенного использования «Для ведения личного подсобного хозяйства» (400 кв.м).
26	:23	-	-	59:37:0390101:23	59:37:0390101:299	Российская Федерация, Пермский край, г.о. город Березники, с. Ощепово, ул. Школьная, 1	2009	-	2102	-	-	Земли населенных пунктов	Для ведения личного подсобного хозяйства	-	-	Харлапов Александр Николаевич	-	-	исправление реестровой ошибки	2	Ж-6	Площадь увеличивается в пределах установленного минимального размера земельного участка для вида разрешенного использования «Для ведения личного подсобного хозяйства» (400 кв.м).
27	:3У61	59:37:0390101:3У61	П19	59:37:0390101:23	59:37:0390101:299	Российская Федерация, Пермский край, г.о. город Березники, с. Ощепово, ул. Школьная, 1	-	-	2102	212	2314	Земли населенных пунктов	Для ведения личного подсобного хозяйства	-	-	Харлапов Александр Николаевич	-	-	перераспределение	2	Ж-6	Образование земельного участка путем перераспределения
28	:24(1), :24(2)	-	-	59:37:0390101:24 (граница земельного участка многоконтурная. Количество контуров-2)	59:37:0390101:220	Пермский край, р-н Усольский, с. Ощепово, ул. Школьная, дом 3.	2600	-	2600	-	-	Земли населенных пунктов	для личного подсобного хозяйства	-	-	Фогев Вениамин Андреевич	-	-	уточнение местоположения границ	2	Ж-6	Уточнение в учетной площади
29	:25	-	-	59:37:0390101:25	59:37:0390101:230	край Пермский, р-н Усольский, с. Ощепово, ул. Школьная, 7-1.	492	-	-	-	-	Земли населенных пунктов	Для ведения личного подсобного хозяйства	-	-	Игнатьева Валентина Ивановна	-	-	-	2	Ж-6	Земельный участок не изменяется.
30	:26(1), :26(2)	-	-	59:37:0390101:26 (граница земельного участка многоконтурная. Количество контуров-2)	-	Пермский край, р-н Усольский, с. Ощепово, ул. Школьная, дом 9, квартира 2.	1600	-	1603	-	-	Земли населенных пунктов	для личного подсобного хозяйства	-	-	-	-	-	уточнение местоположения границ	2	Ж-6	Площадь увеличивается в пределах установленного минимального размера земельного участка для вида разрешенного использования «Для ведения личного подсобного хозяйства» (400 кв.м).
31	:27	-	-	59:37:0390101:27	59:37:0390101:213	Пермский край, р-н Усольский, с. Ощепово, ул. Школьная, дом 12.	1900	-	2085	-	-	Земли населенных пунктов	для личного подсобного хозяйства	-	-	Норин Владимир Федорович	-	-	уточнение местоположения границ	2	Ж-6	Площадь увеличивается в пределах установленного минимального размера земельного участка для вида разрешенного использования «Для ведения личного подсобного хозяйства» (400 кв.м).
32	:28	-	-	59:37:0390101:28	59:37:0390101:181	Пермский край, р-н Усольский, с. Ощепово, ул. Ивановская, дом 2.	1751	-	1896	-	-	Земли населенных пунктов	Для личного подсобного хозяйства	-	-	Карпалов Алексей Александрович	-	-	исправление реестровой ошибки	2	Ж-6	Площадь увеличивается в пределах установленного минимального размера земельного участка для вида разрешенного использования «Для ведения личного подсобного хозяйства» (400 кв.м).

№	Обозначение на чертеже межевания	Условный номер образуемого земельного участка	Обозначение земель, участвующие в перераспределении, на чертеже межевания	Кадастровый номер исходного земельного участка с номерами контуров	Кадастровый номер объекта капитального строительства	Адрес (местоположение) земельного участка	Площадь земельных участков				Категория земель исходного земельного участка	Вид разрешенного использования исходного земельного участка	Категория земель образуемого земельного участка	Вид разрешенного использования образуемого земельного участка	Собственник земельного участка	Вид обременения	Правообладатель	Вид кадастровых работ (исправление реестровой ошибки, уточнение местоположения границ и образование)	Номер листа чертежа межевания территории	Территориальная зона	Примечание	
							Площадь земельного участка кв.м (данные ЕГРН)	Площадь образуемого земельного участка кв.м	Площадь измененного земельного участка кв.м	Площадь земель, участвующие в перераспределении кв.м												
1	2	3	4	5	6	7	8	9	10	11	12	13	14	15	16	17	18	19	20			
72	:74	-	-	59:37:0390101:74	-	Пермский край, р-н Усольский, с. Ощепково, ул. Заречная, дом 9.	1500	-	1500	-	-	Земли населенных пунктов	Для личного подсобного хозяйства	-	-	Сидоров Анатолий Иванович	-	-	уточнение местоположения границ	2	Ж-6	Уточнение в учетной площади
73	:75	-	-	59:37:0390101:75	59:37:0390101:219	край Пермский, р-н Усольский, с. Ощепково, ул. Школьная, дом 23.	1898	-	-	-	-	Земли населенных пунктов	Для личного подсобного хозяйства	-	-	Пестерев Николай Васильевич	-	-	-	2	Ж-6	Земельный участок не изменяется.
74	:76	-	-	59:37:0390101:76	59:37:0390101:166	Пермский край, Усольский район, с. Ощепково, ул. Ветеранов, дом 3	2285	-	2295	-	-	Земли населенных пунктов	Для ведения личного подсобного хозяйства	-	-	Кубанова Нина Васильевна	-	-	исправление реестровой ошибки	2	Ж-6	Площадь увеличивается в пределах установленного минимального размера земельного участка для вида разрешенного использования «Для ведения личного подсобного хозяйства» (400 кв.м).
75	:77	-	-	59:37:0390101:77	59:37:0390101:212	Пермский край, Усольский р-н, с. Ощепково, ул. Школьная, дом 11	1544	-	1478	-	-	Земли населенных пунктов	Для ведения личного подсобного хозяйства	-	-	Петухов Алексей Васильевич	-	-	уточнение местоположения границ	2	Ж-6	Площадь уменьшается в пределах 10%.
76	:78	-	-	59:37:0390101:78	59:37:0390101:204	Пермский край, р-н Усольский, с. Ощепково, ул. Советская, дом 14, квартира 1	1800	-	2093	-	-	Земли населенных пунктов	Для личного подсобного хозяйства	-	-	Репина Тамара Минисевна	-	-	уточнение местоположения границ	2	Ж-6	Площадь увеличивается в пределах установленного минимального размера земельного участка для вида разрешенного использования «Для ведения личного подсобного хозяйства» (400 кв.м).
77	:81	-	-	59:37:0390101:81	59:37:0390101:310	Пермский край, р-н Усольский, с. Ощепково, ул. Школьная, дом 37, квартира 1	700	-	1100	-	-	Земли населенных пунктов	Для личного подсобного хозяйства	-	-	-	-	-	уточнение местоположения границ	2	Ж-6	Площадь увеличивается в пределах установленного минимального размера земельного участка для вида разрешенного использования «Для ведения личного подсобного хозяйства» (400 кв.м).
78	:3У54	59:37:0390101:3У54	П10	59:37:0390101:81	59:37:0390101:310	Пермский край, р-н Усольский, с. Ощепково, ул. Школьная, дом 37, квартира 1	-	-	1100	556	1656	Земли населенных пунктов	Для личного подсобного хозяйства	-	-	-	-	-	перераспределение	2	Ж-6	Образование земельного участка путем перераспределения
79	:82(1), :82(2)	-	-	59:37:0390101:82 (граница земельного участка многоконтурная. Количество контуров-2)	59:37:0390101:311	Пермский край, р-н Усольский, с. Ощепково, ул. Школьная, дом 31, квартира 1.	2000	-	2061	-	-	Земли населенных пунктов	Для ведения личного подсобного хозяйства	-	-	-	-	-	уточнение местоположения границ	2	Ж-6	Площадь увеличивается в пределах установленного минимального размера земельного участка для вида разрешенного использования «Для ведения личного подсобного хозяйства» (400 кв.м).
80	:83	-	-	59:37:0390101:83	59:37:0390101:222	Пермский край, р-н Усольский, с. Ощепково, ул. Школьная, дом 33, квартира 2.	1100	-	1489	-	-	Земли населенных пунктов	Для личного подсобного хозяйства	-	-	-	-	-	уточнение местоположения границ	2	Ж-6	Площадь увеличивается в пределах установленного минимального размера земельного участка для вида разрешенного использования «Для ведения личного подсобного хозяйства» (400 кв.м).
81	:84	-	-	59:37:0390101:84	59:37:0390101:310	Пермский край, р-н Усольский, с. Ощепково, ул. Школьная, дом 37, квартира 2.	900	-	1300	-	-	Земли населенных пунктов	Для личного подсобного хозяйства	-	-	-	-	-	уточнение местоположения границ	2	Ж-6	Площадь увеличивается в пределах установленного минимального размера земельного участка для вида разрешенного использования «Для ведения личного подсобного хозяйства» (400 кв.м).
82	:3У55	59:37:0390101:3У55	П11	59:37:0390101:84	59:37:0390101:310	Пермский край, р-н Усольский, с. Ощепково, ул. Школьная, дом 37, квартира 2.	-	-	1300	554	1854	Земли населенных пунктов	Для личного подсобного хозяйства	-	-	-	-	-	перераспределение	2	Ж-6	Образование земельного участка путем перераспределения
83	:86	-	-	59:37:0390101:86	59:37:0390101:224	край Пермский, р-н Усольский, с. Ощепково, ул. Школьная, дом 39, квартира 2	1700	-	1791	-	-	Земли населенных пунктов	Для ведения личного подсобного хозяйства	-	-	-	-	-	уточнение местоположения границ	2	Ж-6	Площадь увеличивается в пределах установленного минимального размера земельного участка для вида разрешенного использования «Для ведения личного подсобного хозяйства» (400 кв.м).
84	:87	-	-	59:37:0390101:87	59:37:0390101:227	Пермский край, р-н Усольский, с. Ощепково, ул. Школьная, дом 41, квартира 2	1400	-	1796	-	-	Земли населенных пунктов	Для ведения личного подсобного хозяйства	-	-	Окулов Сергей Анатольевич	-	-	уточнение местоположения границ	2	Ж-6	Площадь увеличивается в пределах установленного минимального размера земельного участка для вида разрешенного использования «Для ведения личного подсобного хозяйства» (400 кв.м).
85	:88	-	-	59:37:0390101:88	59:37:0390101:194	Пермский край, р-н Усольский, с. Ощепково, ул. Молодежная, дом 10, квартира 2.	2000	-	1838	-	-	Земли населенных пунктов	Для личного подсобного хозяйства	-	-	Куккина Мария Алексеевна, Куккин Назар Алексеевич, Куккина Ксения Анатольевна	Ипотека в силу закона	Митракова Елена	уточнение местоположения границ	2	Ж-6	Площадь уменьшается в пределах 10%.
86	:89	-	-	59:37:0390101:89	59:37:0390101:193	Пермский край, р-н Усольский, с. Ощепково, ул. Молодежная, 13-1	2397	-	2438	-	-	Земли населенных пунктов	Для ведения личного подсобного хозяйства	-	-	Леонтьева Ольга Ярославовна, Козина Софья Ярославовна, Леонтьева Елена Владимировна	-	-	исправление реестровой ошибки	2	Ж-6	Площадь увеличивается в пределах установленного минимального размера земельного участка для вида разрешенного использования «Для ведения личного подсобного хозяйства» (400 кв.м).
87	:90	-	-	59:37:0390101:90	59:37:0390101:193	край Пермский, р-н Усольский, с. Ощепково, ул. Молодежная, дом 13, квартира 2.	3200	-	3200	-	-	Земли населенных пунктов	Для ведения личного подсобного хозяйства	-	-	Мазинина Анна Егоровна	-	-	исправление реестровой ошибки	2	Ж-6	Исправление реестровой ошибки в учетной площади
88	:91	-	-	59:37:0390101:91	59:37:0390101:194	Пермский край, р-н Усольский, с. Ощепково, ул. Молодежная, дом 10, квартира 1.	1400	-	1519	-	-	Земли населенных пунктов	Для личного подсобного хозяйства	-	-	-	-	-	уточнение местоположения границ	2	Ж-6	Площадь увеличивается в пределах установленного минимального размера земельного участка для вида разрешенного использования «Для ведения личного подсобного хозяйства» (400 кв.м).
89	:92	-	-	59:37:0390101:92	59:37:0390101:188	Пермский край, р-н Усольский, с. Ощепково, ул. Молодежная, дом 11, квартира 1	2595	-	-	-	-	Земли населенных пунктов	Для личного подсобного хозяйства	-	-	Цветков Василий Витальевич	-	-	-	2	Ж-6	Земельный участок не изменяется.
90	:93	-	-	59:37:0390101:93	59:37:0390101:188	Пермский край, Усольский р-н, с. Ощепково, ул. Молодежная, д 11	2530	-	-	-	-	Земли населенных пунктов	Для ведения личного подсобного хозяйства	-	-	Буданова Нина Алексеевна	-	-	-	2	Ж-6	Земельный участок не изменяется.
91	:94	-	-	59:37:0390101:94	59:37:0390101:197	Пермский край, Усольский район, с. Ощепково, ул. Молодежная, дом 9, квартира 1.	1870	-	2270	-	-	Земли населенных пунктов	Для личного подсобного хозяйства	-	-	Буданов Леонид Федорович	-	-	исправление реестровой ошибки	2	Ж-6	Площадь увеличивается в пределах установленного минимального размера земельного участка для вида разрешенного использования «Для ведения личного подсобного хозяйства» (400 кв.м).
92	:3У58	59:37:0390101:3У58	П13	59:37:0390101:94	59:37:0390101:197	Пермский край, Усольский район, с. Ощепково, ул. Молодежная, дом 9, квартира 1.	-	-	2270	828	3098	Земли населенных пунктов	Для личного подсобного хозяйства	-	-	Буданов Леонид Федорович	-	-	перераспределение	2	Ж-6	Образование земельного участка путем перераспределения
93	:95	-	-	59:37:0390101:95	59:37:0390101:192	Пермский край, р-н Усольский, с. Ощепково, ул. Молодежная, дом 6, квартира 2	1400	-	1514	-	-	Земли населенных пунктов	Для личного подсобного хозяйства	-	-	Прутова Надежда Викторовна	-	-	уточнение местоположения границ	2	Ж-6	Площадь увеличивается в пределах установленного минимального размера земельного участка для вида разрешенного использования «Для ведения личного подсобного хозяйства» (400 кв.м).
94	:96	-	-	59:37:0390101:96	-	Пермский край, р-н Усольский, с. Ощепково, ул. Советская, дом 3.	1600	-	2000	-	-	Земли населенных пунктов	Для личного подсобного хозяйства	-	-	Попова Людмила Леонидовна	-	-	уточнение местоположения границ	2	Ж-6	Площадь увеличивается в пределах установленного минимального размера земельного участка для вида разрешенного использования «Для ведения личного подсобного хозяйства» (400 кв.м).
95	:3У48	59:37:0390101:3У48	П14	59:37:0390101:96	-	Пермский край, р-н Усольский, с. Ощепково, ул. Советская, дом 3.	-	-	2000	1259	3259	Земли населенных пунктов	Для личного подсобного хозяйства	-	-	Попова Людмила Леонидовна	-	-	перераспределение	2	Ж-6	Образование земельного участка путем перераспределения
96	:97(1), :97(2)	-	-	59:37:0390101:97 (Граница участка многоконтурная. Количество контуров - 2)	59:37:0390101:231	Пермский край, р-н Усольский, с. Ощепково, ул. Школьная, дом 8	1129	-	-	-	-	Земли населенных пунктов	Для личного подсобного хозяйства	-	-	Бабина Галина Николаевна	-	-	-	2	Ж-6	Земельный участок не изменяется.
97	:98	-	-	59:37:0390101:98	59:37:0390101:214	Пермский край, р-н Усольский, с. Ощепково, ул. Школьная, дом 14.	900	-	1059	-	-	Земли населенных пунктов	Для ведения личного подсобного хозяйства	-	-	Норина Ирина Сергеевна, Норин Владимир Федорович	-	-	уточнение местоположения границ	2	Ж-6	Площадь увеличивается в пределах установленного минимального размера земельного участка для вида разрешенного использования «Для ведения личного подсобного хозяйства» (400 кв.м).
98	:99	-	-	59:37:0390101:99	-	Пермский край, р-н Усольский, с. Ощепково, ул. Заречная, дом 6	900	-	1208	-	-	Земли населенных пунктов	для личного подсобного хозяйства	-	-	Токарева Яна Сергеевна	-	-	уточнение местоположения границ	2	Ж-6	Площадь увеличивается в пределах установленного минимального размера земельного участка для вида разрешенного использования «Для ведения личного подсобного хозяйства» (400 кв.м).
99	:101	-	-	59:37:0390101:101	-	край Пермский, р-н Усольский, с. Ощепково, ул. Молодежная, дом 9, район кв.2.	874	-	-	-	-	Земли населенных пунктов	Под огородничество	-	-	Чеснокова Светлана Валентиновна	-	-	-	2	Ж-6	Земельный участок не изменяется.
100	:102	-	-	59:37:0390101:102	-	край Пермский, р-н Усольский, с. Ощепково, ул. Школьная.	1415	-	-	-	-	Земли населенных пунктов	Для ведения личного подсобного хозяйства	-	-	Радионов Савелий Андреевич	-	-	-	2	-	Земельный участок не изменяется. Согласно выписке из ЕГРН (выписка из ЕГРН) категория земель данного земельного участка - Земли населенных пунктов
101	:103	-	-	59:37:0390101:103	-	край Пермский, р-н Усольский, с. Ощепково, ул. Школьная, возле дома № 9.	842	-	-	-	-	Земли населенных пунктов	Для ведения личного подсобного хозяйства	-	-	Игнатьева Валентина Ивановна	-	-	-	2	Ж-6	Земельный участок не изменяется.
102	:104	-	-	59:37:0390101:104	-	Пермский край, р-н Усольский, с. Ощепково, ул. Заречная, дом 2.	1064	-	1064	-	-	Земли населенных пунктов	Для ведения личного подсобного хозяйства	-	-	Токарева Яна Сергеевна	-	-	уточнение местоположения границ	2	Ж-6	Уточнение в учетной площади
103	:105 (:51)	-	-	59:37:0390101:105 (входит в единое земельное владение 59:37:0000000:51)	-	Пермский край, Усольский р-н, с.Пыскор.	4	-	-	-	-	Земли населенных пунктов	для обслуживания объекта: электросетевой комплексе ПС 35-10 кВ "Пыскор"	-	-	-	Аренда	Открытое акционерное общество "Межрегиональная распределительная сетевая компания "Урала"	-	3	-	Земельный участок не изменяется.
104	:106 (:51)	-	-	59:37:0390101:106 (входит в единое земельное владение 59:37:0000000:51)	-	Пермский край, Усольский р-н, с.Пыскор.	4	-	-	-	-	Земли населенных пунктов	для обслуживания объекта: электросетевой комплексе ПС 35-10 кВ "Пыскор"	-	-	-	Аренда	Открытое акционерное общество "Межрегиональная распределительная сетевая компания "Урала"	-	3	-	Земельный участок не изменяется. Согласно выписке из ЕГРН (выписка из ЕГРН) категория земель данного земельного участка - Земли населенных пунктов
105	:107 (:51)	-	-	59:37:0390101:107 (входит в единое земельное владение 59:37:0000000:51)	-	Пермский край, Усольский р-н, с.Пыскор.	4	-	-	-	-	Земли населенных пунктов	для обслуживания объекта: электросетевой комплексе ПС 35-10 кВ "Пыскор"	-	-	-	Аренда	Открытое акционерное общество "Межрегиональная распределительная сетевая компания "Урала"	-	3	-	Земельный участок не изменяется. Согласно выписке из ЕГРН (выписка из ЕГРН) категория земель данного земельного участка - Земли населенных пунктов

№	Обозначение на чертеже межевания	Условный номер образуемого земельного участка	Обозначение земель, участвующие в перераспределении, на чертеже межевания	Кадастровый номер исходного земельного участка с номерами контуров	Кадастровый номер объекта капитального строительства	Адрес (местоположение) земельного участка	Площадь земельных участков				Категория земель исходного земельного участка	Вид разрешенного использования исходного земельного участка	Категория земель образуемого земельного участка	Вид разрешенного использования образуемого земельного участка	Собственник земельного участка	Вид обременения	Правообладатель	Вид кадастровых работ (исправление реестровой ошибки, уточнение местоположения границ и образование)	Номер листа чертежа межевания территории	Территориальная зона	Примечание		
							Площадь земельного участка кв.м (данные ЕГРН)	Площадь образуемого земельного участка кв.м	Площадь измененного земельного участка кв.м	Площадь земель, участвующие в перераспределении кв.м													
1	2	3	4	5	6	7	8	9	10	11	12	13	14	15	16	17	18	19	20				
126	:128 (51)	-	-	59-37-0390101:128 (входит в единое земельное пользование 59-37-0000000:51)	-	Пермский край, Усольский р-н, с.Пыскор.	4	-	-	-	-	Земли населённых пунктов	для обслуживания объекта: электросетевой комплекс ПС 35-10 кВ "Пыскор"	-	-	-	Аренда	Открытое акционерное общество "Межрегиональная распределительная сетевая компания Урала"	-	2	-	Земельный участок не изменяется.	
127	:129 (51)	-	-	59-37-0390101:129 (входит в единое земельное пользование 59-37-0000000:51)	-	Пермский край, Усольский р-н, с.Пыскор.	4	-	-	-	-	Земли населённых пунктов	для обслуживания объекта: электросетевой комплекс ПС 35-10 кВ "Пыскор"	-	-	-	Аренда	Открытое акционерное общество "Межрегиональная распределительная сетевая компания Урала"	-	2	-	Земельный участок не изменяется.	
128	:130 (51)	-	-	59-37-0390101:130 (входит в единое земельное пользование 59-37-0000000:51)	-	Пермский край, Усольский р-н, с.Пыскор.	4	-	-	-	-	Земли населённых пунктов	для обслуживания объекта: электросетевой комплекс ПС 35-10 кВ "Пыскор"	-	-	-	Аренда	Открытое акционерное общество "Межрегиональная распределительная сетевая компания Урала"	-	2	-	Земельный участок не изменяется.	
129	:131 (51)	-	-	59-37-0390101:131 (входит в единое земельное пользование 59-37-0000000:51)	-	Пермский край, Усольский р-н, с.Пыскор.	4	-	-	-	-	Земли населённых пунктов	для обслуживания объекта: электросетевой комплекс ПС 35-10 кВ "Пыскор"	-	-	-	Аренда	Открытое акционерное общество "Межрегиональная распределительная сетевая компания Урала"	-	2	-	Земельный участок не изменяется.	
130	:132 (51)	-	-	59-37-0390101:132 (входит в единое земельное пользование 59-37-0000000:51)	-	Пермский край, Усольский р-н, с.Пыскор.	4	-	-	-	-	Земли населённых пунктов	для обслуживания объекта: электросетевой комплекс ПС 35-10 кВ "Пыскор"	-	-	-	Аренда	Открытое акционерное общество "Межрегиональная распределительная сетевая компания Урала"	-	2	-	Земельный участок не изменяется.	
131	:133 (51)	-	-	59-37-0390101:133 (входит в единое земельное пользование 59-37-0000000:51)	-	Пермский край, Усольский р-н, с.Пыскор.	4	-	-	-	-	Земли населённых пунктов	для обслуживания объекта: электросетевой комплекс ПС 35-10 кВ "Пыскор"	-	-	-	Аренда	Открытое акционерное общество "Межрегиональная распределительная сетевая компания Урала"	-	2	-	Земельный участок не изменяется.	
132	:134 (51)	-	-	59-37-0390101:134 (входит в единое земельное пользование 59-37-0000000:51)	-	Пермский край, Усольский р-н, с.Пыскор.	4	-	-	-	-	Земли населённых пунктов	для обслуживания объекта: электросетевой комплекс ПС 35-10 кВ "Пыскор"	-	-	-	Аренда	Открытое акционерное общество "Межрегиональная распределительная сетевая компания Урала"	-	2	-	Земельный участок не изменяется.	
133	:135 (51)	-	-	59-37-0390101:135 (входит в единое земельное пользование 59-37-0000000:51)	-	Пермский край, Усольский р-н, с.Пыскор.	4	-	-	-	-	Земли населённых пунктов	для обслуживания объекта: электросетевой комплекс ПС 35-10 кВ "Пыскор"	-	-	-	Аренда	Открытое акционерное общество "Межрегиональная распределительная сетевая компания Урала"	-	2	-	Земельный участок не изменяется.	
134	:136 (51)	-	-	59-37-0390101:136 (входит в единое земельное пользование 59-37-0000000:51)	-	Пермский край, Усольский р-н, с.Пыскор.	4	-	-	-	-	Земли населённых пунктов	для обслуживания объекта: электросетевой комплекс ПС 35-10 кВ "Пыскор"	-	-	-	Аренда	Открытое акционерное общество "Межрегиональная распределительная сетевая компания Урала"	-	2	-	Земельный участок не изменяется. Согласно выписке из ЕГРН (выписка из ЕГРН) категория земель данного земельного участка - Земли населенных пунктов	
135	:137 (51)	-	-	59-37-0390101:137 (входит в единое земельное пользование 59-37-0000000:51)	-	Пермский край, Усольский р-н, с.Пыскор.	4	-	-	-	-	Земли населённых пунктов	для обслуживания объекта: электросетевой комплекс ПС 35-10 кВ "Пыскор"	-	-	-	Аренда	Открытое акционерное общество "Межрегиональная распределительная сетевая компания Урала"	-	2	-	Земельный участок не изменяется. Согласно выписке из ЕГРН (выписка из ЕГРН) категория земель данного земельного участка - Земли населенных пунктов	
136	:138 (51)	-	-	59-37-0390101:138 (входит в единое земельное пользование 59-37-0000000:51)	-	Пермский край, Усольский р-н, с.Пыскор.	14	-	-	-	-	Земли населённых пунктов	для обслуживания объекта: электросетевой комплекс ПС 35-10 кВ "Пыскор"	-	-	-	Аренда	Открытое акционерное общество "Межрегиональная распределительная сетевая компания Урала"	-	2	-	Земельный участок не изменяется. Согласно выписке из ЕГРН (выписка из ЕГРН) категория земель данного земельного участка - Земли населенных пунктов	
137	-	-	-	59-37-0390101:139	-	Пермский край, р-н Усольский, край Пермский, р-н Усольский, с. Ощепково, ул. Молодежная, дом 9, квартира 2	1500	-	-	-	-	Земли населённых пунктов	Индивидуальное садоводство	-	-	-	-	-	-	-	-	-	Земельный участок не изменяется. Местоположение не определено. На снятие
138	:142	-	-	59-37-0390101:142	59-37-0390101:197	Ощепково, ул. Молодежная, дом 9, квартира 2	2129	-	2141	-	-	Земли населённых пунктов	Для личного подсобного хозяйства	-	-	-	Чеснокова Светлана Валентиновна	-	-	исправление реестровой ошибки	2	Ж-6	Площадь увеличивается в пределах установленного минимального размера земельного участка для вида разрешенного использования «Для ведения личного подсобного хозяйства» (400 кв.м).
139	:143	-	-	59-37-0390101:143	59-37-0390101:311	Пермский край, р-н Усольский, с. Ощепково, ул. Школьная, дом 31, квартира 2	2000	-	2000	-	-	Земли населённых пунктов	для личного подсобного хозяйства	-	-	-	Кощина Оксана Пантелеймоновна	-	-	уточнение местоположения границ	2	Ж-6	Уточнение в учетной площади
140	:145	-	-	59-37-0390101:145	59-37-0390101:179	Пермский край, р-н Усольский, с. Ощепково, ул. Ивановская, 14	1314	-	1362	-	-	Земли населённых пунктов	Для ведения личного подсобного хозяйства	-	-	-	Чащухин Леонид Николаевич	-	-	исправление реестровой ошибки	2	Ж-6	Площадь увеличивается в пределах установленного минимального размера земельного участка для вида разрешенного использования «Для ведения личного подсобного хозяйства» (400 кв.м).
141	:147	-	-	59-37-0390101:147	59-37-0390101:172	край Пермский, р-н Усольский, с. Ощепково, ул. Заречная, дом 3.	1951	-	1951	-	-	Земли населённых пунктов	Для ведения личного подсобного хозяйства	-	-	-	Блинов Иван Михайлович	-	-	исправление реестровой ошибки	2	Ж-6	Исправление реестровой ошибки в учетной площади
142	:3У59	59-37-0390101:3У59	П15, П16	59-37-0390101:147	59-37-0390101:172	край Пермский, р-н Усольский, с. Ощепково, ул. Заречная, дом 3.	-	-	1951	852	2803	Земли населённых пунктов	Для ведения личного подсобного хозяйства	-	-	-	Блинов Иван Михайлович	-	-	перераспределение	2	Ж-6	Образование земельного участка путем перераспределения
143	:152	-	-	59-37-0390101:152	-	край Пермский, р-н Усольский, с. Ощепково	1940	-	2260	-	-	Земли населённых пунктов	Для ведения личного подсобного хозяйства	-	-	-	Шварева Нина Михайловна, Малинин Дмитрий Борисович, Малинин Владимир Борисович	-	-	исправление реестровой ошибки	2	Ж-6	Площадь увеличивается в пределах установленного минимального размера земельного участка для вида разрешенного использования «Для ведения личного подсобного хозяйства» (400 кв.м).
144	:272	-	-	59-37-0390101:272	-	Пермский край, Усольский район, с. Ощепково, ул. Ветеранов, д. 16	2688	-	3024	-	-	Земли населённых пунктов	для личного подсобного хозяйства	-	-	-	Прокофьева Алевтина Ивановна	-	-	исправление реестровой ошибки	2	Ж-6	Площадь увеличивается в пределах установленного минимального размера земельного участка для вида разрешенного использования «Для ведения личного подсобного хозяйства» (400 кв.м).
145	:273	-	-	59-37-0390101:273	59-37-0390101:288	Пермский край, район Усольский, с. Ощепково, ул. Молодежная, д.3	2665	-	2732	-	-	Земли населённых пунктов	Для личного подсобного хозяйства	-	-	-	Рошни Роман Максимович, Рошни Сергей Максимович, Рошни Наталья Сергеевна, Рошни Максим Владимирович	Запрещение регистрации	-	исправление реестровой ошибки	2	Ж-6	Площадь увеличивается в пределах установленного минимального размера земельного участка для вида разрешенного использования «Для ведения личного подсобного хозяйства» (400 кв.м).
146	:274	-	-	59-37-0390101:274	59-37-0390101:313	Пермский край, Усольский район, с. Ощепково, ул. Ветеранов, д. 19	1500	-	-	-	-	Земли населённых пунктов	Для ведения личного подсобного хозяйства	-	-	-	Александрова Надежда Николаевна	-	-	-	2	Ж-6	Земельный участок не изменяется.
147	:287	-	-	59-37-0390101:287	59-37-0390101:436	Пермский край, Усольский район, с. Ощепково, ул. Советская, 15-2.	1588	-	1621	-	-	Земли населённых пунктов	для ведения личного подсобного хозяйства	-	-	-	Гатулов Станислав Мирсаитович	-	-	исправление реестровой ошибки	2	Ж-6	Площадь увеличивается в пределах установленного минимального размера земельного участка для вида разрешенного использования «Для ведения личного подсобного хозяйства» (400 кв.м).
148	:290	-	-	59-37-0390101:290	-	Пермский край, Усольский район, с. Ощепково, ул. Советская, 5.	1148	-	1148	-	-	Земли населённых пунктов	Для индивидуального жилищного строительства	-	-	-	Падерина Наталья Ивановна	-	-	исправление реестровой ошибки	2	Ж-6	Исправление реестровой ошибки в учетной площади
149	:293	-	-	59-37-0390101:293	59-37-0390101:190	Пермский край, Усольский район, с. Ощепково, ул. Молодежная, д. 4-2.	1553	-	1627	-	-	Земли населённых пунктов	Для ведения личного подсобного хозяйства	-	-	-	-	-	исправление реестровой ошибки	2	Ж-6	Площадь увеличивается в пределах установленного минимального размера земельного участка для вида разрешенного использования «Для ведения личного подсобного хозяйства» (400 кв.м).	
150	:295	-	-	59-37-0390101:295	59-37-0390101:223	Пермский край, Усольский район, с. Ощепково, ул. Школьная, д. 35-1.	1369	-	1375	-	-	Земли населённых пунктов	индивидуальные жилые дома с придомовыми участками	-	-	-	Козарева Вера Николаевна	-	-	исправление реестровой ошибки	2	Ж-6	Площадь увеличивается в пределах установленного минимального размера земельного участка для вида разрешенного использования «Для индивидуального жилищного строительства» (400 кв.м).
151	:296	-	-	59-37-0390101:296	59-37-0390101:203	Пермский край, Усольский район, с. Ощепково, ул. Советская, дом 13, квартира 1.	1099	-	1073	-	-	Земли населённых пунктов	индивидуальные жилые дома с придомовыми участками	-	-	-	Милованов Александр Юрьевич	-	-	исправление реестровой ошибки	2	Ж-6	Площадь уменьшается в пределах 10%.
152	:297	-	-	59-37-0390101:297	-	Пермский край, Усольский район, с. Ощепково, ул. Советская, д. 13а.	1352	-	1352	-	-	Земли населённых пунктов	индивидуальные жилые дома с придомовыми участками	-	-	-	Милованов Александр Юрьевич	-	-	исправление реестровой ошибки	2	Ж-6	Исправление реестровой ошибки в учетной площади

№	Обозначение на чертеже межевания	Условный номер образуемого земельного участка	Обозначение земель, участвующие в перераспределении, на чертеже межевания	Кадастровый номер исходного земельного участка с номерами контуров	Кадастровый номер объекта капитального строительства	Адрес (местоположение) земельного участка	Площадь земельных участков					Категория земель исходного земельного участка	Вид разрешенного использования исходного земельного участка	Категория земель образуемого земельного участка	Вид разрешенного использования образуемого земельного участка	Собственник земельного участка	Вид обременения	Правообладатель	Вид кадастровых работ (исправление реестровой ошибки, уточнение местоположения границ и образование)	Номер листа чертежа межевания территории	Территориальная зона	Примечание	
							Площадь земельного участка кв.м (данные ЕГРН)	Площадь образуемого земельного участка кв.м	Площадь измененного земельного участка кв.м	Площадь земель, участвующие в перераспределении кв.м	Площадь земель, участвующие в перераспределении с исходными земельными участками кв.м												
1	2	3	4	5	6	7	8	9	10	11	12	13	14	15	16	17	18	19	20				
153	-	-	-	59:37:0390101:298	-	Пермский край, Усольский район, с. Ощепово.	1500	-	-	-	-	Земли населенных пунктов	Для личного подсобного хозяйства	-	-	-	-	-	-	-	-	Земельный участок не изменяется. Местоположение не определено. На снятие	
154	:303	-	-	59:37:0390101:303	59:37:0390101:286	Пермский край, Усольский район, с. Ощепово, ул. Молодежная, 8.	1330	-	-	-	-	Земли населенных пунктов	индивидуальные жилые дома с придомовыми участками	-	-	Булаева Нина Алексеевна	-	-	-	-	2	Ж-6	Земельный участок не изменяется.
155	:304	-	-	59:37:0390101:304	-	Пермский край, Усольский район, с. Ощепово, ул. Молодежная, 8а.	1330	-	-	-	-	Земли населенных пунктов	индивидуальные жилые дома с придомовыми участками	-	-	Булаева Нина Алексеевна	-	-	-	-	2	Ж-6	Земельный участок не изменяется.
156	:305	-	-	59:37:0390101:305	59:37:0390101:309	Пермский край, Усольский район, с. Ощепово, ул. Ветеранов, 4.	1500	-	1530	-	-	Земли населенных пунктов	Индивидуальные жилые дома с придомовыми участками	-	-	Концева Ольга Григорьевна	-	-	исправление реестровой ошибки	2	Ж-6	Площадь увеличивается в пределах установленного минимального размера земельного участка для вида разрешенного использования «Для индивидуального жилищного строительства» (400 кв.м).	
157	:306	-	-	59:37:0390101:306	59:37:0390101:176	Пермский край, Усольский район, с. Ощепово, ул. Ивановская, 10-1.	667	-	709	-	-	Земли населенных пунктов	Индивидуальные жилые дома с придомовыми участками	-	-	Концева Ольга Григорьевна	-	-	исправление реестровой ошибки	2	Ж-6	Площадь увеличивается в пределах установленного минимального размера земельного участка для вида разрешенного использования «Для индивидуального жилищного строительства» (400 кв.м).	
158	:433	-	-	59:37:0390101:433	59:37:0390101:302	Российская Федерация, Пермский край, г.о. г. Березники, с. Ощепово, ул. Школьная, з/у 6	1318	-	-	-	-	Земли населенных пунктов	Для индивидуального жилищного строительства	-	-	Зеленина Вера Юрьевна	-	-	-	-	2	Ж-6	Земельный участок не изменяется.
159	:434	-	-	59:37:0390101:434	-	Российская Федерация, Пермский край, г.о. город Березники, с. Ощепово, ул. Ивановская, з/у 16	2348	-	2348	-	-	Земли населенных пунктов	Культурное развитие (код 3.6)	-	-	Муниципальное автономное учреждение культуры "Централизованная библиотечная система" (постоянное бесплатное пользование)	-	-	исправление реестровой ошибки	2	Ж-6	Исправление реестровой ошибки в учетной площади	
160	:438	-	-	59:37:0390101:438	-	Российская Федерация, Пермский край, город Березники городской округ, село Ощепово, улца Школьная	500	-	517	-	-	Земли населенных пунктов	амбулаторно-поликлиническое обслуживание	-	-	Муниципальное образование город Березники Пермского края	-	-	исправление реестровой ошибки	2	Р-1	Площадь увеличивается в пределах 10%.	
161	:440	-	-	59:37:0390101:440	59:37:0390101:289	Российская Федерация, Пермский край, г.о. город Березники, с. Ощепово, ул. Школьная, з/у 25	1524	-	1617	-	-	Земли населенных пунктов	Для ведения личного подсобного хозяйства	-	-	Малинин Анатолий Геннадьевич	-	-	исправление реестровой ошибки	2	Ж-6	Площадь увеличивается в пределах установленного минимального размера земельного участка для вида разрешенного использования «Для ведения личного подсобного хозяйства» (400 кв.м).	
162	:441	-	-	59:37:0390101:441	59:37:0390101:204	Российская Федерация, Пермский край, г.о. город Березники, с. Ощепово, ул. Советская, з/у 14-2	1978	-	2180	-	-	Земли населенных пунктов	Для ведения личного подсобного хозяйства	-	-	Малинин Анатолий Геннадьевич	-	-	исправление реестровой ошибки	2	Ж-6	Площадь увеличивается в пределах установленного минимального размера земельного участка для вида разрешенного использования «Для ведения личного подсобного хозяйства» (400 кв.м).	
163	:443	-	-	59:37:0390101:443	59:37:0390101:439	Российская Федерация, Пермский край, г.о. город Березники, с. Ощепово, ул. Школьная	560	-	577	-	-	Земли населенных пунктов	Амбулаторно-поликлиническое обслуживание	-	-	Муниципальное образование "Город Березники"	-	-	исправление реестровой ошибки	2	ОД-2	Площадь увеличивается в пределах 10%.	
164	:444	-	-	59:37:0390101:444	59:37:0390101:217	Российская Федерация, Пермский край, г.о. город Березники, с. Ощепово, ул. Школьная	1270	-	-	-	-	Земли населенных пунктов	Дошкольное, начальное и среднее общее образование	-	-	Муниципальное образование город Березники Пермского края	-	-	-	2	ОД-2	Земельный участок не изменяется.	
165	:447	-	-	59:37:0390101:447	59:37:0390101:228	Пермский край, г.о. город Березники, с. Ощепово, ул. Школьная	818	-	-	-	-	Земли населенных пунктов	Для индивидуального жилищного строительства	-	-	Артюшевская Гуляра Хасановна	-	-	-	-	2	Ж-6	Земельный участок не изменяется.
166	:3У57	59:37:0390101:3У57	П14	59:37:0390101:447	59:37:0390101:228	Пермский край, г.о. город Березники, с. Ощепово, ул. Школьная	818	-	-	82	900	Земли населенных пунктов	Для индивидуального жилищного строительства	-	-	Артюшевская Гуляра Хасановна	-	-	перераспределение	2	Ж-6	Образование земельного участка путем перераспределения	
167	:24 (58)	-	-	59:37:1550101:24 (входит в единое землепользование 59:37:0000000:58)	-	Пермский край, р-н Усольский.	14	-	-	-	-	Земли промышленности, энергетики, транспорта, связи, радиовещания, телевидения, информатики, земли для обеспечения космической деятельности, земли обороны, безопасности и земли иного специального назначения	для обслуживания объекта: элестроэнергетический комплекс ПС 35/10 кВ "Пыскор"	-	-	Аренда	Открытое акционерное общество "Межрегиональная распределительная сетевая компания Урала"	-	-	-	2	Ж-6	Земельный участок не изменяется.
168	59:37:1550101:151	-	-	59:37:1550101:151	-	Пермский край, Усольский район, в районе с.Ощепово	10000	-	-	-	-	Земли сельскохозяйственного назначения	Под пастбища	-	-	Булаева Нина Алексеевна	-	-	-	-	2,3	-	Земельный участок не изменяется.
169	-	-	-	59:37:1550101:160	-	Пермский край, Усольский район, с. Ощепово, ул. Лесничество, д. 1, кв. 1	2000	-	-	-	-	Земли населенных пунктов	Для иных видов жилой застройки	-	-	Кокорев Владимир Валерьевич	-	-	-	-	-	-	Земельный участок не изменяется. Расположен за границей кадастрового квартала.
170	59:37:1550101:166	-	-	59:37:1550101:166	-	Пермский край, Усольский район, в районе с.Ощепово	2500	-	-	-	-	Земли сельскохозяйственного назначения	Для индивидуального жилищного строительства	-	-	Булаева Нина Алексеевна	-	-	-	-	2	-	Земельный участок не изменяется.
171	59:37:1550101:167	-	-	59:37:1550101:167	-	Пермский край, Усольский район, в районе с.Ощепово, ул Молодежная, д 15	2500	-	-	-	-	Земли населенных пунктов	Для индивидуального жилищного строительства	-	-	Булаев Николай Викторович	-	-	-	-	2	-	Земельный участок не изменяется.
172	:3У1	59:37:0390101:3У1	-	59:37:0390101	-	Пермский край, городской округ Город Березники, с. Ощепово, ул. Заречная	-	939	-	-	-	Земли населенных пунктов	Для индивидуального жилищного строительства – код 2.1	-	-	-	-	-	Образование	2	Ж-6	Вид разрешенного использования земельного участка соответствует виду разрешенного использования согласно Приказу Федеральной службы государственной регистрации, кадастра и картографии от 10 ноября 2020 года №П/0412 "Об утверждении классификатора видов разрешенного использования земельных участков" 2.1 Для индивидуального жилищного строительства	
173	:3У2	59:37:0390101:3У2	-	59:37:0390101	-	Пермский край, городской округ Город Березники, с. Ощепово, пер. Набережный	-	1471	-	-	-	Земли населенных пунктов	Для индивидуального жилищного строительства – код 2.1	-	-	-	-	-	Образование	2	Ж-6	Вид разрешенного использования земельного участка соответствует виду разрешенного использования согласно Приказу Федеральной службы государственной регистрации, кадастра и картографии от 10 ноября 2020 года №П/0412 "Об утверждении классификатора видов разрешенного использования земельных участков" 2.1 Для индивидуального жилищного строительства	
174	:3У3	59:37:0390101:3У3	-	59:37:0390101	-	Пермский край, городской округ Город Березники, с. Ощепово, ул. Ивановская	-	1346	-	-	-	Земли населенных пунктов	Для индивидуального жилищного строительства – код 2.1	-	-	-	-	-	Образование	2	Ж-6	Вид разрешенного использования земельного участка соответствует виду разрешенного использования согласно Приказу Федеральной службы государственной регистрации, кадастра и картографии от 10 ноября 2020 года №П/0412 "Об утверждении классификатора видов разрешенного использования земельных участков" 2.1 Для индивидуального жилищного строительства	
175	:3У4	59:37:0390101:3У4	-	59:37:0390101	-	Пермский край, городской округ Город Березники, с. Ощепово, ул. Ивановская	-	1109	-	-	-	Земли населенных пунктов	Для индивидуального жилищного строительства – код 2.1	-	-	-	-	-	Образование	2	Ж-6	Вид разрешенного использования земельного участка соответствует виду разрешенного использования согласно Приказу Федеральной службы государственной регистрации, кадастра и картографии от 10 ноября 2020 года №П/0412 "Об утверждении классификатора видов разрешенного использования земельных участков" 2.1 Для индивидуального жилищного строительства	
176	:3У5	59:37:0390101:3У5	-	59:37:0390101	-	Пермский край, городской округ Город Березники, с. Ощепово, ул. Школьная	-	1268	-	-	-	Земли населенных пунктов	Для индивидуального жилищного строительства – код 2.1	-	-	-	-	-	Образование	2	Ж-6	Вид разрешенного использования земельного участка соответствует виду разрешенного использования согласно Приказу Федеральной службы государственной регистрации, кадастра и картографии от 10 ноября 2020 года №П/0412 "Об утверждении классификатора видов разрешенного использования земельных участков" 2.1 Для индивидуального жилищного строительства	
177	:3У6	59:37:0390101:3У6	-	59:37:0390101	-	Пермский край, городской округ Город Березники, с. Ощепово, ул. Школьная	-	1223	-	-	-	Земли населенных пунктов	Для индивидуального жилищного строительства – код 2.1	-	-	-	-	-	Образование	2	Ж-6	Вид разрешенного использования земельного участка соответствует виду разрешенного использования согласно Приказу Федеральной службы государственной регистрации, кадастра и картографии от 10 ноября 2020 года №П/0412 "Об утверждении классификатора видов разрешенного использования земельных участков" 2.1 Для индивидуального жилищного строительства	

Перечень координат характерных точек земельных участков

№ участка на чертеже межевания: :2		
Кадастровый номер земельного участка: 59:37:0390101:2		
Каталог координат характерных точек в системе координат МСК-59		
Площадь земельного участка 3100 м ²		
Обозначение характерных точек границ	Координаты. м	
	X	Y
233	684927.78	2238861.50
232	684935.20	2238858.21
231	684950.44	2238851.96
919	684962.66	2238858.27
920	684974.11	2238851.70
921	684978.61	2238861.01
922	684980.34	2238867.23
923	684977.11	2238875.14
924	684974.88	2238879.28
925	684968.89	2238883.63
926	684964.89	2238886.62
927	684961.42	2238890.07
928	684958.87	2238894.13
929	684955.70	2238902.86
930	684954.28	2238909.10
931	684929.81	2238922.37
932	684929.04	2238920.86
933	684924.04	2238911.10
934	684917.91	2238899.26
935	684914.19	2238893.13
936	684913.06	2238893.68
937	684910.19	2238888.45
938	684906.30	2238888.58
939	684901.59	2238879.68
940	684900.43	2238877.50
235	684909.63	2238871.10
234	684919.50	2238866.26
№ участка на чертеже межевания: :3У47		
Кадастровый номер земельного участка: 59:37:0390101:3У47		
Каталог координат характерных точек в системе координат МСК-59		
Площадь земельного участка 3455 м ²		
Обозначение	Координаты. м	

характерных точек границ	X	Y
233	684927.78	2238861.50
232	684935.20	2238858.21
231	684950.44	2238851.96
230	684968.87	2238842.74
920	684974.11	2238851.70
921	684978.61	2238861.01
922	684980.34	2238867.23
923	684977.11	2238875.14
924	684974.88	2238879.28
925	684968.89	2238883.63
926	684964.89	2238886.62
927	684961.42	2238890.07
928	684958.87	2238894.13
929	684955.70	2238902.86
1103	684951.44	2238918.16
1104	684942.53	2238923.74
1105	684940.49	2238924.86
942	684933.01	2238928.66
930	684954.28	2238909.10
931	684929.81	2238922.37
932	684929.04	2238920.86
933	684924.04	2238911.10
934	684917.91	2238899.26
935	684914.19	2238893.13
936	684913.06	2238893.68
937	684910.19	2238888.45
938	684906.30	2238888.58
939	684901.59	2238879.68
940	684900.43	2238877.50
235	684909.63	2238871.10
234	684919.50	2238866.26
№ участка на чертеже межевания: :3		
Кадастровый номер земельного участка: 59:37:0390101:3		
Каталог координат характерных точек в системе координат МСК-59		
Площадь земельного участка 1593 м ²		
Обозначение характерных точек границ	Координаты. м	
	X	Y
611	684649.07	2238879.56
1261	684626.33	2238893.95
1262	684624.14	2238895.92
609	684590.48	2238853.65
610	684613.53	2238836.64
№ участка на чертеже межевания: :4		

Кадастровый номер земельного участка: 59:37:0390101:4		
Каталог координат характерных точек в системе координат МСК-59		
Площадь земельного участка 2375 м ²		
Обозначение характерных точек границ	Координаты. м	
	X	Y
1237	684782.00	2238871.32
1236	684791.64	2238889.31
1235	684794.27	2238893.99
706	684798.71	2238902.81
707	684768.76	2238917.54
708	684763.48	2238917.01
1298	684742.15	2238879.15
1297	684735.93	2238869.92
1296	684735.20	2238870.32
693	684732.75	2238866.71
694	684744.21	2238860.83
695	684770.10	2238848.91
№ участка на чертеже межевания: :7		
Кадастровый номер земельного участка: 59:37:0390101:7		
Каталог координат характерных точек в системе координат МСК-59		
Площадь земельного участка 1303 м ²		
Обозначение характерных точек границ	Координаты. м	
	X	Y
1145	684854.24	2238841.89
1172	684869.54	2238875.62
220	684869.65	2238876.94
219	684839.49	2238891.84
218	684823.90	2238856.35
№ участка на чертеже межевания: :8		
Кадастровый номер земельного участка: 59:37:0390101:8		
Каталог координат характерных точек в системе координат МСК-59		
Площадь земельного участка 2500 м ²		
Обозначение характерных точек границ	Координаты. м	
	X	Y
1304	685045.41	2238688.97
1305	685064.55	2238683.77
1306	685068.47	2238682.42
1307	685079.25	2238679.33

1308	685088.53	2238676.85
1270	685095.75	2238723.92
1269	685090.02	2238724.79
1268	685078.97	2238727.10
1267	685075.62	2238728.21
1266	685063.92	2238730.83
1265	685050.89	2238734.36
1264	685046.54	2238734.92
1263	685045.06	2238735.11
292	685043.21	2238735.20
291	685042.96	2238732.62
290	685042.21	2238728.85
289	685041.47	2238725.05
288	685034.86	2238691.29
1309	685038.27	2238690.56
№ участка на чертеже межевания: :ЗУ45		
Кадастровый номер земельного участка: 59:37:0390101:ЗУ45		
Каталог координат характерных точек в системе координат МСК-59		
Площадь земельного участка 2782 м ²		
Обозначение характерных точек границ	Координаты. м	
	X	Y
1304	685045.41	2238688.97
1305	685064.55	2238683.77
1306	685068.47	2238682.42
1307	685079.25	2238679.33
1308	685088.53	2238676.85
1311	685090.65	2238676.27
1310	685094.52	2238675.53
1322	685095.88	2238683.21
1323	685097.15	2238694.97
1324	685100.67	2238717.74
1271	685101.06	2238723.12
1270	685095.75	2238723.92
1269	685090.02	2238724.79
1268	685078.97	2238727.10
1267	685075.62	2238728.21
1266	685063.92	2238730.83
1265	685050.89	2238734.36
1264	685046.54	2238734.92
1263	685045.06	2238735.11
292	685043.21	2238735.20
291	685042.96	2238732.62
290	685042.21	2238728.85
289	685041.47	2238725.05
288	685034.86	2238691.29
1309	685038.27	2238690.56

№ участка на чертеже межевания: :9		
Кадастровый номер земельного участка: 59:37:0390101:9		
Каталог координат характерных точек в системе координат МСК-59		
Площадь земельного участка 1379 м ²		
Обозначение характерных точек границ	Координаты. м	
	X	Y
1101	684886.72	2238663.31
1100	684899.85	2238658.95
1099	684923.73	2238651.21
1098	684926.33	2238661.13
1131	684926.53	2238672.08
883	684924.47	2238691.63
197	684901.78	2238702.78
196	684896.07	2238688.99
195	684895.78	2238688.26
194	684893.43	2238683.25
193	684888.85	2238672.14
192	684885.29	2238664.42
№ участка на чертеже межевания: :3У46		
Кадастровый номер земельного участка: 59:37:0390101:3У46		
Каталог координат характерных точек в системе координат МСК-59		
Площадь земельного участка 2043 м ²		
Обозначение характерных точек границ	Координаты. м	
	X	Y
192	684885.29	2238664.42
1101	684886.72	2238663.31
1091	684897.39	2238654.98
1092	684911.92	2238644.64
1093	684922.20	2238637.01
1094	684921.69	2238636.27
1095	684928.25	2238631.24
1096	684930.52	2238628.47
1097	684943.60	2238649.40
1098	684926.33	2238661.13
1131	684926.53	2238672.08
883	684924.47	2238691.63
197	684901.78	2238702.78
196	684896.07	2238688.99
195	684895.78	2238688.26
194	684893.43	2238683.25
193	684888.85	2238672.14
№ участка на чертеже межевания: :11		

Кадастровый номер земельного участка: 59:37:0390101:11		
Каталог координат характерных точек в системе координат МСК-59		
Площадь земельного участка 1388 м ²		
Обозначение характерных точек границ	Координаты. м	
	X	Y
842	684726.47	2239275.47
843	684728.12	2239278.82
844	684731.82	2239286.30
1124	684718.87	2239292.35
1125	684710.31	2239296.70
1126	684702.01	2239300.63
1127	684683.98	2239309.28
1128	684672.60	2239285.19
1129	684687.44	2239278.51
1130	684699.06	2239273.21
841	684720.54	2239262.54
№ участка на чертеже межевания: :12		
Кадастровый номер земельного участка: 59:37:0390101:12		
Каталог координат характерных точек в системе координат МСК-59		
Площадь земельного участка 2747 м ²		
Обозначение характерных точек границ	Координаты. м	
	X	Y
759	684866.75	2238977.26
760	684850.65	2238976.98
761	684832.30	2238977.82
1241	684830.45	2238974.94
1242	684827.19	2238969.87
1243	684811.92	2238929.29
1244	684810.49	2238924.63
1245	684809.96	2238920.64
1246	684809.98	2238916.08
754	684807.84	2238911.84
755	684837.12	2238900.44
756	684854.73	2238937.53
757	684857.02	2238942.89
758	684866.83	2238964.85
№ участка на чертеже межевания: :13		
Кадастровый номер земельного участка: 59:37:0390101:13		
Каталог координат характерных точек в системе координат МСК-59		
Площадь земельного участка 2900 м ²		

Обозначение характерных точек границ	Координаты. м	
	X	Y
145	684493.03	2238934.97
1108	684468.08	2238919.44
1273	684472.91	2238906.08
1274	684475.36	2238898.89
1275	684481.17	2238888.33
1276	684486.24	2238880.63
1277	684496.44	2238866.67
1278	684504.88	2238854.60
393	684513.80	2238843.81
149	684539.08	2238862.69
148	684534.00	2238870.24
147	684531.88	2238873.54
146	684495.52	2238931.15
№ участка на чертеже межевания: :3У52		
Кадастровый номер земельного участка: 59:37:0390101:3У52		
Каталог координат характерных точек в системе координат МСК-59		
Площадь земельного участка 3112 м ²		
Обозначение характерных точек границ	Координаты. м	
	X	Y
145	684493.03	2238934.97
144	684488.84	2238941.38
1106	684479.48	2238935.90
1107	684465.82	2238925.65
1108	684468.08	2238919.44
1273	684472.91	2238906.08
1274	684475.36	2238898.89
1275	684481.17	2238888.33
1276	684486.24	2238880.63
1277	684496.44	2238866.67
1278	684504.88	2238854.60
393	684513.80	2238843.81
149	684539.08	2238862.69
148	684534.00	2238870.24
147	684531.88	2238873.54
146	684495.52	2238931.15
№ участка на чертеже межевания: :14		
Кадастровый номер земельного участка: 59:37:0390101:14		
Каталог координат характерных точек в системе координат МСК-59		
Площадь земельного участка 2579 м ²		
Обозначение	Координаты. м	

характерных точек границ	X	Y
1151	684783.32	2238962.66
1150	684779.40	2238952.71
1149	684774.03	2238938.73
749	684769.97	2238928.21
750	684786.34	2238920.79
751	684793.62	2238917.93
752	684802.77	2238914.09
753	684805.73	2238912.66
754	684807.84	2238911.84
1246	684809.98	2238916.08
1245	684809.96	2238920.64
1244	684810.49	2238924.63
1243	684811.92	2238929.29
1242	684827.19	2238969.87
1241	684830.45	2238974.94
761	684832.30	2238977.82
762	684794.08	2238986.33
1153	684792.69	2238983.42
1152	684791.21	2238980.31
№ участка на чертеже межевания: :15		
Кадастровый номер земельного участка: 59:37:0390101:15		
Каталог координат характерных точек в системе координат МСК-59		
Площадь земельного участка 2176 м ²		
Обозначение характерных точек границ	Координаты. м	
	X	Y
703	684826.45	2238886.41
704	684814.52	2238893.15
705	684809.42	2238896.25
706	684798.71	2238902.81
1235	684794.27	2238893.99
1236	684791.64	2238889.31
1237	684782.00	2238871.32
695	684770.10	2238848.91
696	684775.29	2238844.84
697	684780.26	2238842.06
698	684789.86	2238836.07
699	684803.35	2238828.54
700	684811.56	2238849.94
701	684816.15	2238861.90
702	684823.36	2238878.84
№ участка на чертеже межевания: :16		
Кадастровый номер земельного участка: 59:37:0390101:16		

Каталог координат характерных точек в системе координат МСК-59		
Площадь земельного участка 1500 м ²		
Обозначение характерных точек границ	Координаты. м	
	X	Y
1253	685075.19	2238794.11
1254	685062.58	2238823.00
1255	685018.48	2238804.50
1256	685029.77	2238776.11
№ участка на чертеже межевания: :17		
Кадастровый номер земельного участка: 59:37:0390101:17		
Каталог координат характерных точек в системе координат МСК-59		
Площадь земельного участка 2000 м ²		
Обозначение характерных точек границ	Координаты. м	
	X	Y
67	684839.56	2239041.61
66	684876.04	2239038.44
1257	684877.09	2239075.74
1258	684877.27	2239082.32
1259	684878.08	2239095.01
1260	684842.80	2239096.70
№ участка на чертеже межевания: :18		
Кадастровый номер земельного участка: 59:37:0390101:18		
Каталог координат характерных точек в системе координат МСК-59		
Площадь земельного участка 2595 м ²		
Обозначение характерных точек границ	Координаты. м	
	X	Y
709	684729.52	2238936.37
710	684710.54	2238947.83
711	684697.83	2238954.85
712	684684.66	2238935.01
713	684682.75	2238932.02
714	684681.00	2238929.70
715	684677.09	2238923.22
716	684667.24	2238903.09
687	684664.41	2238897.71
688	684689.21	2238884.25
689	684691.22	2238887.91
690	684695.44	2238885.47
691	684698.83	2238883.51
692	684702.56	2238881.89

1294	684707.94	2238891.30
1295	684715.49	2238907.01
№ участка на чертеже межевания: :20		
Кадастровый номер земельного участка: 59:37:0390101:20		
Каталог координат характерных точек в системе координат МСК-59		
Площадь земельного участка 1531 м ²		
Обозначение характерных точек границ	Координаты. м	
	X	Y
1016	684780.18	2238603.77
1017	684793.92	2238628.42
1018	684797.25	2238634.15
1019	684800.72	2238640.00
1020	684790.26	2238646.77
1021	684782.33	2238652.09
174	684776.81	2238655.57
173	684769.19	2238659.14
1022	684748.46	2238626.99
№ участка на чертеже межевания: :21		
Кадастровый номер земельного участка: 59:37:0390101:21		
Каталог координат характерных точек в системе координат МСК-59		
Площадь земельного участка 1200 м ²		
Обозначение характерных точек границ	Координаты. м	
	X	Y
224	684954.61	2238833.38
223	684928.41	2238845.97
909	684927.31	2238843.56
910	684924.94	2238838.36
911	684923.30	2238832.29
912	684915.63	2238816.95
908	684911.32	2238810.15
206	684937.44	2238794.09
№ участка на чертеже межевания: :22		
Кадастровый номер земельного участка: 59:37:0390101:22		
Каталог координат характерных точек в системе координат МСК-59		
Площадь земельного участка 1721 м ²		
Обозначение характерных точек границ	Координаты. м	
	X	Y
831	684628.60	2239071.47

832	684640.51	2239096.42
1225	684638.50	2239097.57
1224	684632.64	2239100.52
1223	684624.32	2239104.98
1222	684604.41	2239114.73
1221	684585.37	2239123.36
1119	684583.86	2239124.22
872	684577.40	2239109.28
871	684573.79	2239099.28
1226	684600.17	2239086.01
917	684626.32	2239072.50

№ участка на чертеже межевания: :23

Кадастровый номер земельного участка: 59:37:0390101:23

Каталог координат характерных точек в системе координат МСК-59

Площадь земельного участка 2102 м²

Обозначение характерных точек границ	Координаты. м	
	X	Y
1096	684930.52	2238628.47
1095	684928.25	2238631.24
1094	684921.69	2238636.27
1093	684922.20	2238637.01
1092	684911.92	2238644.64
1091	684897.39	2238654.98
1101	684886.72	2238663.31
192	684885.29	2238664.42
191	684877.78	2238649.11
190	684866.21	2238627.93
189	684869.36	2238625.73
188	684883.07	2238616.07
861	684893.99	2238612.05
860	684897.80	2238610.19
859	684909.77	2238606.62
858	684923.63	2238609.16

№ участка на чертеже межевания: :3У61

Кадастровый номер земельного участка:
59:37:0390101:3У61

Каталог координат характерных точек в системе координат МСК-59

Площадь земельного участка 2314 м²

Обозначение характерных точек границ	Координаты. м	
	X	Y
1096	684930.52	2238628.47
1095	684928.25	2238631.24
1094	684921.69	2238636.27

1093	684922.20	2238637.01
1092	684911.92	2238644.64
1091	684897.39	2238654.98
1101	684886.72	2238663.31
192	684885.29	2238664.42
191	684877.78	2238649.11
190	684866.21	2238627.93
189	684869.36	2238625.73
188	684883.07	2238616.07
187	684914.02	2238595.15
858	684923.63	2238609.16
№ участка на чертеже межевания: :24(1), :24(2)		
Кадастровый номер земельного участка: 59:37:0390101:24 (граница земельного участка многоконтурная. Количество контуров-2)		
Каталог координат характерных точек в системе координат МСК-59		
Площадь земельного участка 2600 м ²		
Обозначение характерных точек границ	Координаты. м	
	X	Y
456	684878.89	2238670.86
457	684844.00	2238690.54
458	684830.53	2238698.18
459	684829.77	2238698.56
956	684815.35	2238676.12
954	684811.22	2238669.69
447	684809.28	2238666.66
448	684812.65	2238664.44
449	684822.35	2238657.13
450	684827.39	2238653.88
451	684834.68	2238648.84
452	684840.19	2238645.28
453	684845.44	2238641.59
454	684857.20	2238633.24
455	684874.43	2238661.48
883	684924.47	2238691.63
884	684929.25	2238700.95
198	684905.43	2238711.00
197	684901.78	2238702.78
№ участка на чертеже межевания: :26(1), :26(2)		
Кадастровый номер земельного участка: 59:37:0390101:26 (граница земельного участка многоконтурная. Количество контуров-2)		
Каталог координат характерных точек в системе координат МСК-59		
Площадь земельного участка 1603 м ²		
Обозначение	Координаты. м	

характерных точек границ	X	Y
955	684790.05	2238684.38
1279	684795.49	2238690.63
1280	684801.20	2238697.19
1281	684785.12	2238710.75
1282	684777.53	2238717.19
444	684763.14	2238701.14
445	684772.70	2238693.93
446	684788.26	2238682.33
68	684808.94	2239044.06
882	684821.24	2239101.75
78	684808.92	2239106.55
881	684799.96	2239077.38
69	684790.43	2239047.03
№ участка на чертеже межевания: :27		
Кадастровый номер земельного участка: 59:37:0390101:27		
Каталог координат характерных точек в системе координат МСК-59		
Площадь земельного участка 2085 м ²		
Обозначение характерных точек границ	Координаты. м	
	X	Y
388	684745.48	2238664.55
387	684749.52	2238668.75
386	684758.01	2238682.39
168	684759.87	2238684.91
167	684735.93	2238702.17
166	684728.58	2238707.64
165	684718.37	2238694.39
164	684716.17	2238691.54
163	684714.15	2238689.15
162	684708.75	2238682.21
161	684697.63	2238667.54
1302	684714.86	2238652.79
1303	684729.08	2238641.21
№ участка на чертеже межевания: :28		
Кадастровый номер земельного участка: 59:37:0390101:28		
Каталог координат характерных точек в системе координат МСК-59		
Площадь земельного участка 1896 м ²		
Обозначение характерных точек границ	Координаты. м	
	X	Y
468	684889.12	2238696.77

469	684901.76	2238727.48
470	684910.66	2238748.03
471	684906.41	2238751.05
472	684899.11	2238756.25
473	684895.58	2238758.12
474	684889.54	2238761.68
475	684884.40	2238764.40
1029	684880.37	2238756.76
1028	684866.86	2238733.19
1230	684859.13	2238719.70
1231	684859.65	2238715.80
1232	684883.93	2238697.67
1233	684887.94	2238697.75

№ участка на чертеже межевания: :30

Кадастровый номер земельного участка: 59:37:0390101:30

Каталог координат характерных точек в системе координат МСК-59

Площадь земельного участка 1896 м²

Обозначение характерных точек границ	Координаты. м	
	X	Y
214	684846.55	2238799.11
213	684860.76	2238790.42
1144	684882.04	2238825.30
1145	684854.24	2238841.89
1148	684850.62	2238836.07
1147	684841.61	2238820.92
1146	684839.63	2238817.33
215	684834.04	2238807.93

№ участка на чертеже межевания: :31(1), :31(2)

Кадастровый номер земельного участка: 59:37:0390101:31 (граница земельного участка многоконтурная. Количество контуров-2)

Каталог координат характерных точек в системе координат МСК-59

Площадь земельного участка 3600 м²

Обозначение характерных точек границ	Координаты. м	
	X	Y
793	684732.97	2238946.90
1160	684744.09	2238968.84
1159	684755.84	2238994.94
1158	684759.24	2239000.69
1288	684754.77	2239004.18
1289	684748.73	2239007.52
1290	684746.59	2239008.49
1291	684734.64	2239013.64

1292	684730.79	2239015.46
1293	684718.01	2239021.00
857	684714.85	2239021.55
856	684712.50	2239017.01
855	684710.57	2239013.44
854	684708.38	2239009.26
853	684706.30	2239005.53
852	684704.44	2239001.87
851	684699.79	2238992.91
850	684691.63	2238979.02
849	684690.79	2238977.60
790	684687.21	2238971.72
791	684710.30	2238959.86
792	684715.99	2238955.59
881	684799.96	2239077.38
865	684782.77	2239083.66
70	684771.67	2239052.15
69	684790.43	2239047.03
№ участка на чертеже межевания: :33		
Кадастровый номер земельного участка: 59:37:0390101:33		
Каталог координат характерных точек в системе координат МСК-59		
Площадь земельного участка 2429 м ²		
Обозначение характерных точек границ	Координаты. м	
	X	Y
1210	684682.92	2239036.49
1234	684641.98	2239055.29
775	684638.87	2239056.70
776	684635.99	2239051.28
777	684631.59	2239042.60
778	684625.92	2239031.66
779	684622.38	2239024.32
780	684619.41	2239018.21
781	684617.02	2239013.15
782	684649.45	2238995.79
783	684650.42	2238995.24
784	684659.14	2238990.33
1216	684663.07	2238998.20
1215	684666.64	2239005.02
1214	684671.25	2239014.33
1213	684672.31	2239016.26
1212	684674.72	2239019.60
1211	684678.13	2239026.81
№ участка на чертеже межевания: :34		
Кадастровый номер земельного участка: 59:37:0390101:34		

Каталог координат характерных точек в системе координат МСК-59		
Площадь земельного участка 2047 м ²		
Обозначение характерных точек границ	Координаты. м	
	X	Y
1195	684660.13	2238914.04
612	684661.28	2238913.46
613	684686.25	2238957.09
614	684685.14	2238961.77
615	684673.07	2238968.04
616	684652.23	2238978.73
1044	684648.49	2238971.32
1043	684645.39	2238964.66
1042	684639.07	2238953.26
1041	684629.85	2238935.69
1040	684628.59	2238933.24
1196	684635.42	2238929.51
№ участка на чертеже межевания: :35		
Кадастровый номер земельного участка: 59:37:0390101:35		
Каталог координат характерных точек в системе координат МСК-59		
Площадь земельного участка 2545 м ²		
Обозначение характерных точек границ	Координаты. м	
	X	Y
616	684652.23	2238978.73
617	684643.64	2238983.14
618	684639.45	2238985.52
619	684631.58	2238989.84
620	684626.46	2238992.58
12	684619.16	2238995.77
11	684594.46	2238947.33
10	684593.84	2238944.58
9	684588.18	2238933.67
8	684582.97	2238923.97
7	684582.09	2238922.47
605	684590.72	2238916.40
1036	684593.48	2238920.58
1037	684602.10	2238934.65
1038	684622.68	2238923.08
1039	684627.30	2238931.42
1040	684628.59	2238933.24
1041	684629.85	2238935.69
1042	684639.07	2238953.26
1043	684645.39	2238964.66
1044	684648.49	2238971.32

№ участка на чертеже межевания: :3У51		
Кадастровый номер земельного участка: 59:37:0390101:3У51		
Каталог координат характерных точек в системе координат МСК-59		
Площадь земельного участка 2948 м ²		
Обозначение характерных точек границ	Координаты. м	
	X	Y
616	684652.23	2238978.73
617	684643.64	2238983.14
618	684639.45	2238985.52
619	684631.58	2238989.84
620	684626.46	2238992.58
12	684619.16	2238995.77
11	684594.46	2238947.33
10	684593.84	2238944.58
9	684588.18	2238933.67
8	684582.97	2238923.97
7	684582.09	2238922.47
605	684590.72	2238916.40
1036	684593.48	2238920.58
1286	684613.89	2238908.04
1038	684622.68	2238923.08
1039	684627.30	2238931.42
1040	684628.59	2238933.24
1041	684629.85	2238935.69
1042	684639.07	2238953.26
1043	684645.39	2238964.66
1044	684648.49	2238971.32
№ участка на чертеже межевания: :36		
Кадастровый номер земельного участка: 59:37:0390101:36		
Каталог координат характерных точек в системе координат МСК-59		
Площадь земельного участка 2371 м ²		
Обозначение характерных точек границ	Координаты. м	
	X	Y
1	684564.22	2238952.33
2	684562.20	2238952.24
3	684559.14	2238948.80
4	684554.41	2238941.90
5	684564.46	2238934.53
6	684568.83	2238931.48
7	684582.09	2238922.47
8	684582.97	2238923.97
9	684588.18	2238933.67

10	684593.84	2238944.58
11	684594.46	2238947.33
12	684619.16	2238995.77
13	684612.74	2239000.07
14	684607.66	2239002.60
15	684604.95	2239003.94
16	684594.76	2239009.23
17	684591.55	2239002.25
18	684587.79	2238995.71
19	684579.94	2238981.47
20	684568.02	2238959.31
21	684565.08	2238954.94
22	684564.12	2238954.34

№ участка на чертеже межевания: :37

Кадастровый номер земельного участка: 59:37:0390101:37

Каталог координат характерных точек в системе координат МСК-59

Площадь земельного участка 2059 м²

Обозначение характерных точек границ	Координаты. м	
	X	Y
2	684562.20	2238952.24
1192	684562.10	2238954.25
22	684564.12	2238954.34
21	684565.08	2238954.94
20	684568.02	2238959.31
19	684579.94	2238981.47
18	684587.79	2238995.71
17	684591.55	2239002.25
16	684594.76	2239009.23
621	684576.52	2239018.69
622	684572.17	2239020.90
623	684571.06	2239021.48
1193	684566.15	2239012.42
1194	684538.57	2238964.63
604	684534.09	2238959.32
4	684554.41	2238941.90
3	684559.14	2238948.80

№ участка на чертеже межевания: :3У56

Кадастровый номер земельного участка:
59:37:0390101:3У56

Каталог координат характерных точек в системе координат МСК-59

Площадь земельного участка 2059 м²

Обозначение характерных точек границ	Координаты. м	
	X	Y

829	684591.97	2239027.17
830	684604.50	2239020.98
831	684628.60	2239071.47
917	684626.32	2239072.50
918	684625.41	2239072.95
1226	684600.17	2239086.01
1229	684586.45	2239059.89
1228	684580.75	2239049.66
1227	684576.72	2239041.37
827	684573.61	2239035.66
828	684589.33	2239028.55

№ участка на чертеже межевания: :41

Кадастровый номер земельного участка: 59:37:0390101:41

Каталог координат характерных точек в системе координат МСК-59

Площадь земельного участка 1329 м²

Обозначение характерных точек границ	Координаты. м	
	X	Y
1110	684832.34	2238741.42
1111	684838.14	2238749.40
1112	684817.78	2238767.98
1113	684821.83	2238774.80
1114	684816.69	2238778.50
1115	684827.25	2238797.15
430	684828.28	2238798.65
431	684805.13	2238812.22
432	684799.36	2238804.00
433	684798.22	2238802.36
434	684795.13	2238797.72
435	684785.25	2238782.67
1116	684791.22	2238778.26
1117	684794.16	2238781.14
1118	684798.82	2238776.67

№ участка на чертеже межевания: :43

Кадастровый номер земельного участка: 59:37:0390101:43

Каталог координат характерных точек в системе координат МСК-59

Площадь земельного участка 1877 м²

Обозначение характерных точек границ	Координаты. м	
	X	Y
728	684785.84	2238822.85
729	684779.49	2238827.11
730	684777.32	2238830.71
731	684769.16	2238835.76

732	684768.85	2238835.27
1189	684766.74	2238831.85
1188	684763.73	2238825.35
1187	684744.19	2238796.54
1186	684727.24	2238808.15
1185	684709.68	2238819.47
1191	684701.05	2238805.37
1204	684740.70	2238775.52
1203	684751.23	2238789.09
1202	684760.11	2238783.16
1201	684768.27	2238795.23
1200	684770.84	2238799.36
1199	684775.43	2238806.83
1198	684779.64	2238813.58
1197	684784.10	2238820.24

№ участка на чертеже межевания: :44

Кадастровый номер земельного участка: 59:37:0390101:44

Каталог координат характерных точек в системе координат МСК-59

Площадь земельного участка 1994 м²

Обозначение характерных точек границ	Координаты. м	
	X	Y
738	684733.47	2238857.59
1184	684710.95	2238828.69
1185	684709.68	2238819.47
1186	684727.24	2238808.15
1187	684744.19	2238796.54
1188	684763.73	2238825.35
1189	684766.74	2238831.85
732	684768.85	2238835.27
733	684760.59	2238840.50
734	684757.39	2238842.42
735	684754.09	2238844.63
736	684753.05	2238845.31
737	684747.84	2238848.74

№ участка на чертеже межевания: :45

Кадастровый номер земельного участка: 59:37:0390101:45

Каталог координат характерных точек в системе координат МСК-59

Площадь земельного участка 1766 м²

Обозначение характерных точек границ	Координаты. м	
	X	Y
1173	684905.63	2238980.35
1174	684902.01	2238981.15

1175	684898.49	2238980.62
1176	684896.41	2238979.76
44	684883.50	2238974.41
245	684874.10	2238962.58
244	684872.97	2238960.44
243	684864.42	2238944.25
242	684861.68	2238937.50
953	684867.14	2238934.74
952	684878.11	2238929.27
947	684891.66	2238926.01
946	684893.98	2238924.85
945	684899.75	2238935.43
944	684906.02	2238946.67
1090	684907.68	2238950.69
1089	684913.47	2238977.54
№ участка на чертеже межевания: :47		
Кадастровый номер земельного участка: 59:37:0390101:47		
Каталог координат характерных точек в системе координат МСК-59		
Площадь земельного участка 2206 м ²		
Обозначение характерных точек границ	Координаты. м	
	X	Y
708	684763.48	2238917.01
709	684729.52	2238936.37
1295	684715.49	2238907.01
1294	684707.94	2238891.30
692	684702.56	2238881.89
693	684732.75	2238866.71
1296	684735.20	2238870.32
1297	684735.93	2238869.92
1298	684742.15	2238879.15
№ участка на чертеже межевания: :48		
Кадастровый номер земельного участка: 59:37:0390101:48		
Каталог координат характерных точек в системе координат МСК-59		
Площадь земельного участка 1278 м ²		
Обозначение характерных точек границ	Координаты. м	
	X	Y
1143	684883.96	2238828.58
1171	684888.49	2238840.47
1170	684890.83	2238845.10
1169	684894.84	2238852.15
1168	684898.82	2238858.88
222	684900.15	2238861.46

221	684883.77	2238869.65
220	684869.65	2238876.94
1172	684869.54	2238875.62
1145	684854.24	2238841.89
1144	684882.04	2238825.30
№ участка на чертеже межевания: :49		
Кадастровый номер земельного участка: 59:37:0390101:49		
Каталог координат характерных точек в системе координат МСК-59		
Площадь земельного участка 1289 м ²		
Обозначение характерных точек границ	Координаты. м	
	X	Y
909	684927.31	2238843.56
223	684928.41	2238845.97
222	684900.15	2238861.46
1168	684898.82	2238858.88
1169	684894.84	2238852.15
1170	684890.83	2238845.10
1171	684888.49	2238840.47
1143	684883.96	2238828.58
1142	684886.63	2238826.81
908	684911.32	2238810.15
912	684915.63	2238816.95
911	684923.30	2238832.29
910	684924.94	2238838.36
№ участка на чертеже межевания: :50		
Кадастровый номер земельного участка: 59:37:0390101:50		
Каталог координат характерных точек в системе координат МСК-59		
Площадь земельного участка 1971 м ²		
Обозначение характерных точек границ	Координаты. м	
	X	Y
1240	685038.80	2238650.63
1239	685040.78	2238657.91
868	685071.69	2238649.99
867	685089.21	2238647.40
1310	685094.52	2238675.53
1311	685090.65	2238676.27
1308	685088.53	2238676.85
1307	685079.25	2238679.33
1306	685068.47	2238682.42
1305	685064.55	2238683.77
1304	685045.41	2238688.97
1309	685038.27	2238690.56

288	685034.86	2238691.29
287	685030.50	2238669.00
286	685027.51	2238653.86
№ участка на чертеже межевания: :52		
Кадастровый номер земельного участка: 59:37:0390101:52		
Каталог координат характерных точек в системе координат МСК-59		
Площадь земельного участка 2036 м ²		
Обозначение характерных точек границ	Координаты. м	
	X	Y
281	685013.37	2238591.80
280	685011.45	2238582.93
1161	685013.90	2238582.37
1162	685020.38	2238580.90
1163	685020.75	2238582.41
1164	685074.41	2238572.37
1165	685077.32	2238581.43
1166	685079.55	2238589.19
1167	685081.16	2238596.13
866	685081.81	2238601.37
869	685063.80	2238605.53
282	685018.57	2238615.88
№ участка на чертеже межевания: :53		
Кадастровый номер земельного участка: 59:37:0390101:53		
Каталог координат характерных точек в системе координат МСК-59		
Площадь земельного участка 1900 м ²		
Обозначение характерных точек границ	Координаты. м	
	X	Y
1102	684739.01	2239103.89
87	684748.64	2239130.70
86	684748.48	2239130.75
85	684722.40	2239142.05
94	684688.47	2239155.44
93	684676.34	2239129.92
№ участка на чертеже межевания: :ЗУ50		
Кадастровый номер земельного участка: 59:37:0390101:ЗУ50		
Каталог координат характерных точек в системе координат МСК-59		
Площадь земельного участка 2016 м ²		
Обозначение	Координаты. м	

характерных точек границ	X	Y
1102	684739.01	2239103.89
89	684743.06	2239102.21
88	684752.14	2239129.53
87	684748.64	2239130.70
86	684748.48	2239130.75
85	684722.40	2239142.05
94	684688.47	2239155.44
93	684676.34	2239129.92
№ участка на чертеже межевания: :56		
Кадастровый номер земельного участка: 59:37:0390101:56		
Каталог координат характерных точек в системе координат МСК-59		
Площадь земельного участка 1594 м ²		
Обозначение характерных точек границ	Координаты. м	
	X	Y
807	684561.14	2239194.70
1321	684570.47	2239189.72
1320	684575.72	2239186.82
1068	684610.17	2239169.63
895	684624.33	2239193.19
894	684601.84	2239205.58
893	684601.00	2239206.02
907	684589.25	2239212.08
906	684587.41	2239213.12
905	684579.89	2239217.24
806	684573.51	2239220.16
№ участка на чертеже межевания: :57		
Кадастровый номер земельного участка: 59:37:0390101:57		
Каталог координат характерных точек в системе координат МСК-59		
Площадь земельного участка 1100 м ²		
Обозначение характерных точек границ	Координаты. м	
	X	Y
200	684917.25	2238755.54
199	684923.31	2238751.34
878	684930.82	2238746.13
879	684942.22	2238738.93
880	684963.75	2238767.20
205	684948.95	2238785.10
204	684936.85	2238776.49
203	684930.87	2238771.61
202	684930.10	2238770.77

201	684923.90	2238764.00
№ участка на чертеже межевания: :58		
Кадастровый номер земельного участка: 59:37:0390101:58		
Каталог координат характерных точек в системе координат МСК-59		
Площадь земельного участка 2319 м ²		
Обозначение характерных точек границ	Координаты. м	
	X	Y
794	684751.56	2238937.06
795	684760.40	2238932.80
749	684769.97	2238928.21
1149	684774.03	2238938.73
1150	684779.40	2238952.71
1151	684783.32	2238962.66
1152	684791.21	2238980.31
1153	684792.69	2238983.42
762	684794.08	2238986.33
763	684779.49	2238989.58
1154	684779.12	2238988.58
1155	684770.23	2238991.87
1156	684766.95	2238993.08
1157	684764.00	2238996.98
1158	684759.24	2239000.69
1159	684755.84	2238994.94
1160	684744.09	2238968.84
793	684732.97	2238946.90
№ участка на чертеже межевания: :59		
Кадастровый номер земельного участка: 59:37:0390101:59		
Каталог координат характерных точек в системе координат МСК-59		
Площадь земельного участка 1162 м ²		
Обозначение характерных точек границ	Координаты. м	
	X	Y
1145	684854.24	2238841.89
218	684823.90	2238856.35
217	684810.68	2238824.13
216	684811.34	2238821.89
215	684834.04	2238807.93
1146	684839.63	2238817.33
1147	684841.61	2238820.92
1148	684850.62	2238836.07
№ участка на чертеже межевания: :61		
Кадастровый номер земельного участка: 59:37:0390101:61		

Каталог координат характерных точек в системе координат МСК-59		
Площадь земельного участка 1453 м ²		
Обозначение характерных точек границ	Координаты. м	
	X	Y
212	684866.95	2238786.51
211	684877.32	2238780.31
210	684889.29	2238773.27
908	684911.32	2238810.15
1142	684886.63	2238826.81
1143	684883.96	2238828.58
1144	684882.04	2238825.30
213	684860.76	2238790.42
№ участка на чертеже межевания: :62		
Кадастровый номер земельного участка: 59:37:0390101:62		
Каталог координат характерных точек в системе координат МСК-59		
Площадь земельного участка 1317 м ²		
Обозначение характерных точек границ	Координаты. м	
	X	Y
1125	684710.31	2239296.70
1124	684718.87	2239292.35
844	684731.82	2239286.30
845	684734.39	2239293.57
846	684731.13	2239313.12
847	684691.89	2239334.77
1141	684679.95	2239311.28
1127	684683.98	2239309.28
1126	684702.01	2239300.63
№ участка на чертеже межевания: :63		
Кадастровый номер земельного участка: 59:37:0390101:63		
Каталог координат характерных точек в системе координат МСК-59		
Площадь земельного участка 1581 м ²		
Обозначение характерных точек границ	Координаты. м	
	X	Y
872	684577.40	2239109.28
1119	684583.86	2239124.22
1120	684585.87	2239128.18
1121	684562.33	2239140.21
1122	684544.68	2239148.08
1123	684539.45	2239150.35
812	684525.59	2239157.81

813	684513.53	2239134.79
№ участка на чертеже межевания: :66		
Кадастровый номер земельного участка: 59:37:0390101:66		
Каталог координат характерных точек в системе координат МСК-59		
Площадь земельного участка 1534 м ²		
Обозначение характерных точек границ	Координаты. м	
	X	Y
836	684665.10	2239148.96
1080	684662.32	2239150.41
1079	684660.10	2239151.56
1078	684657.88	2239152.72
1077	684656.74	2239150.52
1076	684655.61	2239148.31
1075	684654.60	2239146.06
1074	684646.33	2239150.29
1073	684638.06	2239155.05
1072	684637.46	2239153.94
1071	684626.46	2239159.10
1070	684624.03	2239160.59
1069	684609.63	2239168.64
1219	684595.80	2239148.18
1218	684614.06	2239138.57
1217	684633.46	2239129.31
833	684651.16	2239120.57
834	684653.14	2239124.03
835	684662.16	2239142.04
№ участка на чертеже межевания: :67		
Кадастровый номер земельного участка: 59:37:0390101:67		
Каталог координат характерных точек в системе координат МСК-59		
Площадь земельного участка 900 м ²		
Обозначение характерных точек границ	Координаты. м	
	X	Y
1283	684848.18	2238726.83
1230	684859.13	2238719.70
1028	684866.86	2238733.19
1027	684840.45	2238752.74
1111	684838.14	2238749.40
1110	684832.34	2238741.42
1133	684836.01	2238737.45
1132	684835.50	2238730.87
462	684823.45	2238710.45
463	684835.14	2238703.58

1284	684839.99	2238711.65
1285	684846.20	2238723.68
№ участка на чертеже межевания: :68		
Кадастровый номер земельного участка: 59:37:0390101:68		
Каталог координат характерных точек в системе координат МСК-59		
Площадь земельного участка 1671 м ²		
Обозначение характерных точек границ	Координаты. м	
	X	Y
1141	684679.95	2239311.28
1301	684645.60	2239323.59
1300	684636.95	2239327.70
1299	684620.70	2239334.60
798	684609.27	2239317.38
1035	684611.32	2239315.67
1034	684621.51	2239309.79
1033	684626.78	2239306.90
1032	684668.50	2239287.10
1128	684672.60	2239285.19
1127	684683.98	2239309.28
№ участка на чертеже межевания: :70		
Кадастровый номер земельного участка: 59:37:0390101:70		
Каталог координат характерных точек в системе координат МСК-59		
Площадь земельного участка 1368 м ²		
Обозначение характерных точек границ	Координаты. м	
	X	Y
1195	684660.13	2238914.04
1196	684635.42	2238929.51
1040	684628.59	2238933.24
1039	684627.30	2238931.42
1038	684622.68	2238923.08
1286	684613.89	2238908.04
1287	684627.25	2238899.83
1262	684624.14	2238895.92
1261	684626.33	2238893.95
611	684649.07	2238879.56
612	684661.28	2238913.46
№ участка на чертеже межевания: :72		
Кадастровый номер земельного участка: 59:37:0390101:72		
Каталог координат характерных точек в системе координат МСК-59		
Площадь земельного участка 1101 м ²		

Обозначение характерных точек границ	Координаты. м	
	X	Y
1112	684817.78	2238767.98
1111	684838.14	2238749.40
1027	684840.45	2238752.74
1026	684847.77	2238763.34
1025	684851.30	2238770.20
1024	684855.04	2238775.92
1023	684852.88	2238777.73
476	684855.88	2238782.02
429	684848.85	2238786.59
430	684828.28	2238798.65
1115	684827.25	2238797.15
1114	684816.69	2238778.50
1113	684821.83	2238774.80
№ участка на чертеже межевания: :73		
Кадастровый номер земельного участка: 59:37:0390101:73		
Каталог координат характерных точек в системе координат МСК-59		
Площадь земельного участка 2583 м ²		
Обозначение характерных точек границ	Координаты. м	
	X	Y
56	684962.19	2239030.18
1138	684955.99	2239080.19
1139	684914.58	2239077.69
1140	684907.04	2239077.29
58	684910.80	2239025.08
57	684918.60	2239025.81
№ участка на чертеже межевания: :ЗУ49		
Кадастровый номер земельного участка: 59:37:0390101:ЗУ49		
Каталог координат характерных точек в системе координат МСК-59		
Площадь земельного участка 3001 м ²		
Обозначение характерных точек границ	Координаты. м	
	X	Y
56	684962.19	2239030.18
1138	684955.99	2239080.19
1139	684914.58	2239077.69
1140	684907.04	2239077.29
1312	684904.80	2239077.18
1313	684903.83	2239074.08
1314	684903.07	2239069.87
1315	684900.91	2239066.81

1316	684900.87	2239043.36
1317	684897.74	2239043.46
1318	684897.58	2239038.40
1319	684900.70	2239038.30
60	684900.55	2239024.18
59	684908.96	2239024.92
58	684910.80	2239025.08
57	684918.60	2239025.81

№ участка на чертеже межевания: :74

Кадастровый номер земельного участка: 59:37:0390101:74

Каталог координат характерных точек в системе координат МСК-59

Площадь земельного участка 1500 м²

Обозначение характерных точек границ	Координаты. м	
	X	Y
295	685063.37	2238759.54
294	685060.95	2238747.88
293	685046.28	2238750.54
292	685043.21	2238735.20
1263	685045.06	2238735.11
1264	685046.54	2238734.92
1265	685050.89	2238734.36
1266	685063.92	2238730.83
1267	685075.62	2238728.21
1268	685078.97	2238727.10
1269	685090.02	2238724.79
1270	685095.75	2238723.92
1271	685101.06	2238723.12
1272	685102.66	2238733.68
297	685104.26	2238746.22
296	685105.21	2238753.02

№ участка на чертеже межевания: :76

Кадастровый номер земельного участка: 59:37:0390101:76

Каталог координат характерных точек в системе координат МСК-59

Площадь земельного участка 2295 м²

Обозначение характерных точек границ	Координаты. м	
	X	Y
1132	684835.50	2238730.87
1133	684836.01	2238737.45
1110	684832.34	2238741.42
1118	684798.82	2238776.67
1117	684794.16	2238781.14
1116	684791.22	2238778.26

435	684785.25	2238782.67
436	684783.04	2238779.68
437	684778.33	2238773.32
438	684775.88	2238770.19
439	684770.48	2238763.01
440	684764.92	2238755.63
1134	684780.50	2238744.02
1135	684792.11	2238734.01
1136	684793.31	2238735.42
1137	684797.40	2238737.35
461	684818.83	2238715.79
462	684823.45	2238710.45

№ участка на чертеже межевания: :77

Кадастровый номер земельного участка: 59:37:0390101:77

Каталог координат характерных точек в системе координат МСК-59

Площадь земельного участка 1478 м²

Обозначение характерных точек границ	Координаты. м	
	X	Y
1282	684777.53	2238717.19
1135	684792.11	2238734.01
1134	684780.50	2238744.02
440	684764.92	2238755.63
441	684738.18	2238720.43
442	684745.48	2238713.95
443	684747.87	2238712.66
444	684763.14	2238701.14

№ участка на чертеже межевания: :78

Кадастровый номер земельного участка: 59:37:0390101:78

Каталог координат характерных точек в системе координат МСК-59

Площадь земельного участка 2093 м²

Обозначение характерных точек границ	Координаты. м	
	X	Y
623	684571.06	2239021.48
624	684544.02	2239035.60
1183	684541.32	2239030.39
1182	684537.67	2239023.79
1181	684518.38	2238990.22
1180	684514.46	2238983.40
603	684511.34	2238978.24
604	684534.09	2238959.32
1194	684538.57	2238964.63
1193	684566.15	2239012.42

1056	684561.65	2239006.40
1057	684561.56	2239008.42
1058	684559.54	2239008.32
1059	684559.63	2239006.30
№ участка на чертеже межевания: :81		
Кадастровый номер земельного участка: 59:37:0390101:81		
Каталог координат характерных точек в системе координат МСК-59		
Площадь земельного участка 1100 м ²		
Обозначение характерных точек границ	Координаты. м	
	X	Y
804	684565.09	2239233.22
805	684561.62	2239225.67
806	684573.51	2239220.16
905	684579.89	2239217.24
906	684587.41	2239213.12
907	684589.25	2239212.08
893	684601.00	2239206.02
892	684613.33	2239224.89
904	684607.91	2239228.48
903	684600.97	2239232.52
902	684597.30	2239234.62
901	684597.00	2239234.79
900	684586.56	2239240.51
899	684587.00	2239241.39
898	684578.64	2239245.75
803	684572.60	2239248.91
№ участка на чертеже межевания: :3У54		
Кадастровый номер земельного участка: 59:37:0390101:3У54		
Каталог координат характерных точек в системе координат МСК-59		
Площадь земельного участка 1656 м ²		
Обозначение характерных точек границ	Координаты. м	
	X	Y
804	684565.09	2239233.22
805	684561.62	2239225.67
806	684573.51	2239220.16
905	684579.89	2239217.24
906	684587.41	2239213.12
907	684589.25	2239212.08
893	684601.00	2239206.02
892	684613.33	2239224.89

904	684607.91	2239228.48
903	684600.97	2239232.52
902	684597.30	2239234.62
901	684597.00	2239234.79
900	684586.56	2239240.51
899	684587.00	2239241.39
898	684578.64	2239245.75
803	684572.60	2239248.91

№ участка на чертеже межевания: :82(1), :82(2)

Кадастровый номер земельного участка: 59:37:0390101:82
(граница земельного участка многоконтурная. Количество контуров-2)

Каталог координат характерных точек в системе координат МСК-59

Площадь земельного участка 2061 м²

Обозначение характерных точек границ	Координаты. м	
	X	Y
870	684563.50	2239078.45
875	684551.89	2239084.95
874	684541.33	2239089.83
873	684532.90	2239093.80
817	684525.55	2239097.27
818	684521.78	2239089.91
819	684517.79	2239083.39
820	684515.10	2239078.39
821	684511.11	2239070.83
822	684511.88	2239067.00
823	684533.60	2239054.05
824	684543.03	2239049.21
825	684545.81	2239048.06
826	684549.49	2239046.90

881	684799.96	2239077.38
-----	-----------	------------

78	684808.92	2239106.55
----	-----------	------------

77	684793.01	2239112.75
----	-----------	------------

865	684782.77	2239083.66
-----	-----------	------------

№ участка на чертеже межевания: :83

Кадастровый номер земельного участка: 59:37:0390101:83

Каталог координат характерных точек в системе координат МСК-59

Площадь земельного участка 1489 м²

Обозначение характерных точек границ	Координаты. м	
	X	Y
1120	684585.87	2239128.18
1220	684594.93	2239146.38

808	684550.72	2239172.55
809	684549.59	2239170.61
810	684547.22	2239171.67
811	684535.92	2239177.62
812	684525.59	2239157.81
1123	684539.45	2239150.35
1122	684544.68	2239148.08
1121	684562.33	2239140.21
1064	684553.95	2239168.60
1065	684553.85	2239170.62
1066	684551.83	2239170.53
1067	684551.93	2239168.51
№ участка на чертеже межевания: :84		
Кадастровый номер земельного участка: 59:37:0390101:84		
Каталог координат характерных точек в системе координат МСК-59		
Площадь земельного участка 1300 м ²		
Обозначение характерных точек границ	Координаты. м	
	X	Y
892	684613.33	2239224.89
891	684615.81	2239223.50
890	684628.57	2239247.40
897	684606.92	2239259.04
801	684584.39	2239271.00
802	684580.33	2239264.03
803	684572.60	2239248.91
898	684578.64	2239245.75
899	684587.00	2239241.39
900	684586.56	2239240.51
901	684597.00	2239234.79
902	684597.30	2239234.62
903	684600.97	2239232.52
904	684607.91	2239228.48
№ участка на чертеже межевания: :3У55		
Кадастровый номер земельного участка: 59:37:0390101:3У55		
Каталог координат характерных точек в системе координат МСК-59		
Площадь земельного участка 1854 м ²		
Обозначение характерных точек границ	Координаты. м	
	X	Y
892	684613.33	2239224.89
891	684615.81	2239223.50
887	684633.64	2239213.06

888	684644.63	2239235.10
889	684644.72	2239238.71
890	684628.57	2239247.40
897	684606.92	2239259.04
801	684584.39	2239271.00
802	684580.33	2239264.03
803	684572.60	2239248.91
898	684578.64	2239245.75
899	684587.00	2239241.39
900	684586.56	2239240.51
901	684597.00	2239234.79
902	684597.30	2239234.62
903	684600.97	2239232.52
904	684607.91	2239228.48
№ участка на чертеже межевания: :86		
Кадастровый номер земельного участка: 59:37:0390101:86		
Каталог координат характерных точек в системе координат МСК-59		
Площадь земельного участка 1791 м ²		
Обозначение характерных точек границ	Координаты. м	
	X	Y
897	684606.92	2239259.04
889	684644.72	2239238.71
1030	684657.22	2239262.85
800	684596.40	2239293.37
801	684584.39	2239271.00
№ участка на чертеже межевания: :87		
Кадастровый номер земельного участка: 59:37:0390101:87		
Каталог координат характерных точек в системе координат МСК-59		
Площадь земельного участка 1796 м ²		
Обозначение характерных точек границ	Координаты. м	
	X	Y
847	684691.89	2239334.77
796	684637.10	2239360.91
797	684628.74	2239346.72
1299	684620.70	2239334.60
1300	684636.95	2239327.70
1301	684645.60	2239323.59
1141	684679.95	2239311.28
№ участка на чертеже межевания: :88		
Кадастровый номер земельного участка: 59:37:0390101:88		

Каталог координат характерных точек в системе координат МСК-59		
Площадь земельного участка 1838 м ²		
Обозначение характерных точек границ	Координаты. м	
	X	Y
839	684694.64	2239208.75
840	684707.96	2239237.45
1081	684682.63	2239249.68
1082	684683.88	2239252.44
1031	684658.11	2239264.57
1030	684657.22	2239262.85
889	684644.72	2239238.71
888	684644.63	2239235.10
№ участка на чертеже межевания: :89		
Кадастровый номер земельного участка: 59:37:0390101:89		
Каталог координат характерных точек в системе координат МСК-59		
Площадь земельного участка 2438 м ²		
Обозначение характерных точек границ	Координаты. м	
	X	Y
101	684737.65	2239265.11
1247	684745.24	2239261.31
1248	684765.14	2239249.75
1249	684777.06	2239242.82
1250	684779.68	2239239.38
1251	684835.89	2239210.38
1252	684845.68	2239230.09
25	684823.44	2239241.04
24	684779.23	2239262.83
23	684781.63	2239267.49
32	684777.72	2239269.54
31	684764.36	2239276.84
30	684757.33	2239280.65
29	684748.51	2239285.36
№ участка на чертеже межевания: :90		
Кадастровый номер земельного участка: 59:37:0390101:90		
Каталог координат характерных точек в системе координат МСК-59		
Площадь земельного участка 3200 м ²		
Обозначение характерных точек границ	Координаты. м	
	X	Y
23	684781.63	2239267.49
24	684779.23	2239262.83

25	684823.44	2239241.04
26	684833.64	2239284.07
27	684802.64	2239300.62
28	684760.66	2239311.44
29	684748.51	2239285.36
30	684757.33	2239280.65
31	684764.36	2239276.84
32	684777.72	2239269.54

№ участка на чертеже межевания: :91

Кадастровый номер земельного участка: 59:37:0390101:91

Каталог координат характерных точек в системе координат МСК-59

Площадь земельного участка 1519 м²

Обозначение характерных точек границ	Координаты. м	
	X	Y
841	684720.54	2239262.54
1130	684699.06	2239273.21
1129	684687.44	2239278.51
1128	684672.60	2239285.19
1032	684668.50	2239287.10
1031	684658.11	2239264.57
1082	684683.88	2239252.44
1081	684682.63	2239249.68
840	684707.96	2239237.45

№ участка на чертеже межевания: :94

Кадастровый номер земельного участка: 59:37:0390101:94

Каталог координат характерных точек в системе координат МСК-59

Площадь земельного участка 2270 м²

Обозначение характерных точек границ	Координаты. м	
	X	Y
43	684779.80	2239153.14
42	684734.87	2239172.12
41	684733.09	2239168.35
40	684718.90	2239174.64
39	684709.72	2239178.50
38	684700.55	2239183.00
37	684699.80	2239183.37
97	684696.20	2239175.15
96	684691.73	2239164.72
95	684689.59	2239159.48
94	684688.47	2239155.44
85	684722.40	2239142.05
84	684726.16	2239149.69

83	684731.64	2239147.52
82	684752.64	2239138.96
81	684764.57	2239135.13
80	684772.79	2239134.12
876	684775.09	2239133.13
877	684781.97	2239152.22
№ участка на чертеже межевания: :3У58		
Кадастровый номер земельного участка: 59:37:0390101:3У58		
Каталог координат характерных точек в системе координат МСК-59		
Площадь земельного участка 3098 м ²		
Обозначение характерных точек границ	Координаты. м	
	X	Y
43	684779.80	2239153.14
42	684734.87	2239172.12
41	684733.09	2239168.35
40	684718.90	2239174.64
39	684709.72	2239178.50
38	684700.55	2239183.00
37	684699.80	2239183.37
97	684696.20	2239175.15
96	684691.73	2239164.72
95	684689.59	2239159.48
94	684688.47	2239155.44
85	684722.40	2239142.05
84	684726.16	2239149.69
83	684731.64	2239147.52
82	684752.64	2239138.96
81	684764.57	2239135.13
80	684772.79	2239134.12
876	684775.09	2239133.13
79	684812.51	2239117.07
1010	684819.19	2239136.60
877	684781.97	2239152.22
№ участка на чертеже межевания: :95		
Кадастровый номер земельного участка: 59:37:0390101:95		
Каталог координат характерных точек в системе координат МСК-59		
Площадь земельного участка 1514 м ²		
Обозначение характерных точек границ	Координаты. м	
	X	Y
837	684673.07	2239165.83
895	684624.33	2239193.19
1068	684610.17	2239169.63

1069	684609.63	2239168.64
1070	684624.03	2239160.59
1071	684626.46	2239159.10
1072	684637.46	2239153.94
1073	684638.06	2239155.05
1074	684646.33	2239150.29
1075	684654.60	2239146.06
1076	684655.61	2239148.31
1077	684656.74	2239150.52
1078	684657.88	2239152.72
1079	684660.10	2239151.56
1080	684662.32	2239150.41
836	684665.10	2239148.96

№ участка на чертеже межевания: :96

Кадастровый номер земельного участка: 59:37:0390101:96

Каталог координат характерных точек в системе координат МСК-59

Площадь земельного участка 2000 м²

Обозначение характерных точек границ	Координаты. м	
	X	Y
939	684901.59	2238879.68
938	684906.30	2238888.58
937	684910.19	2238888.45
936	684913.06	2238893.68
935	684914.19	2238893.13
934	684917.91	2238899.26
933	684924.04	2238911.10
932	684929.04	2238920.86
941	684929.80	2238922.37
942	684933.01	2238928.66
943	684933.57	2238930.01
944	684906.02	2238946.67
945	684899.75	2238935.43
946	684893.98	2238924.85
947	684891.66	2238926.01
948	684887.69	2238918.03
949	684886.86	2238916.26
950	684883.61	2238907.31
951	684880.70	2238900.47
237	684876.75	2238891.91
236	684890.34	2238884.51
940	684900.43	2238877.50

№ участка на чертеже межевания: :ЗУ48

Кадастровый номер земельного участка:
59:37:0390101:ЗУ48

Каталог координат характерных точек в системе координат МСК-59

Площадь земельного участка 3259 м ²		
Обозначение характерных точек границ	Координаты. м	
	X	Y
939	684901.59	2238879.68
938	684906.30	2238888.58
937	684910.19	2238888.45
936	684913.06	2238893.68
935	684914.19	2238893.13
934	684917.91	2238899.26
933	684924.04	2238911.10
932	684929.04	2238920.86
941	684929.80	2238922.37
942	684933.01	2238928.66
943	684933.57	2238930.01
1083	684939.04	2238943.27
1084	684942.66	2238953.63
1085	684945.89	2238962.34
1086	684946.19	2238963.17
1087	684948.09	2238967.39
1088	684945.94	2238971.53
1089	684913.47	2238977.54
1090	684907.68	2238950.69
944	684906.02	2238946.67
945	684899.75	2238935.43
946	684893.98	2238924.85
947	684891.66	2238926.01
948	684887.69	2238918.03
949	684886.86	2238916.26
950	684883.61	2238907.31
951	684880.70	2238900.47
237	684876.75	2238891.91
236	684890.34	2238884.51
940	684900.43	2238877.50
№ участка на чертеже межевания: :98		
Кадастровый номер земельного участка: 59:37:0390101:98		
Каталог координат характерных точек в системе координат МСК-59		
Площадь земельного участка 1059 м ²		
Обозначение характерных точек границ	Координаты. м	
	X	Y
159	684702.85	2238685.03
158	684723.16	2238711.53
157	684705.41	2238723.08
1049	684699.01	2238714.73
1050	684676.52	2238685.32
1051	684681.35	2238679.32

160	684691.53	2238670.26
№ участка на чертеже межевания: :99		
Кадастровый номер земельного участка: 59:37:0390101:99		
Каталог координат характерных точек в системе координат МСК-59		
Площадь земельного участка 1208 м ²		
Обозначение характерных точек границ	Координаты. м	
	X	Y
404	685024.76	2238711.54
748	685028.68	2238729.48
747	685029.19	2238731.62
409	685029.51	2238734.20
410	685030.75	2238744.11
411	685031.11	2238749.11
412	685009.57	2238748.31
413	685004.47	2238747.71
414	685001.39	2238746.43
415	684997.65	2238743.77
416	684994.49	2238738.97
417	684992.56	2238735.47
418	684992.15	2238734.58
419	684989.51	2238724.51
420	684988.34	2238719.51
421	684988.57	2238718.56
№ участка на чертеже межевания: :104		
Кадастровый номер земельного участка: 59:37:0390101:104		
Каталог координат характерных точек в системе координат МСК-59		
Площадь земельного участка 1064 м ²		
Обозначение характерных точек границ	Координаты. м	
	X	Y
422	684983.43	2238695.37
423	684980.12	2238674.88
424	684984.57	2238670.56
425	684991.81	2238664.95
426	685018.17	2238659.61
427	685022.58	2238686.53
№ участка на чертеже межевания: :142		
Кадастровый номер земельного участка: 59:37:0390101:142		
Каталог координат характерных точек в системе координат МСК-59		
Площадь земельного участка 2141 м ²		
Обозначение	Координаты. м	

характерных точек границ	X	Y
33	684787.25	2239173.36
34	684750.95	2239189.12
35	684745.90	2239195.33
36	684712.82	2239210.08
37	684699.80	2239183.37
38	684700.55	2239183.00
39	684709.72	2239178.50
40	684718.90	2239174.64
41	684733.09	2239168.35
42	684734.87	2239172.12
43	684779.80	2239153.14
№ участка на чертеже межевания: :143		
Кадастровый номер земельного участка: 59:37:0390101:143		
Каталог координат характерных точек в системе координат МСК-59		
Площадь земельного участка 2000 м ²		
Обозначение характерных точек границ	Координаты. м	
	X	Y
870	684563.50	2239078.45
871	684573.79	2239099.28
872	684577.40	2239109.28
813	684513.53	2239134.79
814	684510.16	2239128.82
815	684502.84	2239114.98
816	684528.15	2239102.14
817	684525.55	2239097.27
873	684532.90	2239093.80
874	684541.33	2239089.83
875	684551.89	2239084.95
1060	684556.51	2239114.53
1061	684556.42	2239116.56
1062	684554.41	2239116.46
1063	684554.50	2239114.44
№ участка на чертеже межевания: :145		
Кадастровый номер земельного участка: 59:37:0390101:145		
Каталог координат характерных точек в системе координат МСК-59		
Площадь земельного участка 1362 м ²		
Обозначение характерных точек границ	Координаты. м	
	X	Y
739	684717.99	2238867.84

740	684710.37	2238868.59
741	684699.38	2238869.70
742	684689.52	2238868.36
743	684672.77	2238857.61
1190	684686.26	2238847.68
1184	684710.95	2238828.69
738	684733.47	2238857.59

№ участка на чертеже межевания: :147

Кадастровый номер земельного участка:
59:37:0390101:147

Каталог координат характерных точек в системе
координат МСК-59

Площадь земельного участка 1951 м²

Обозначение характерных точек границ	Координаты. м	
	X	Y
285	685025.90	2238645.38
864	685027.26	2238645.18
863	685026.12	2238640.56
862	685024.36	2238632.29
284	685022.21	2238632.75
283	685021.83	2238630.99
282	685018.57	2238615.88
1238	685019.26	2238615.72
869	685063.80	2238605.53
868	685071.69	2238649.99
1239	685040.78	2238657.91
1240	685038.80	2238650.63
286	685027.51	2238653.86

№ участка на чертеже межевания: :3У59

Кадастровый номер земельного участка:
59:37:0390101:3У59

Каталог координат характерных точек в системе
координат МСК-59

Площадь земельного участка 2803 м²

Обозначение характерных точек границ	Координаты. м	
	X	Y
285	685025.90	2238645.38
284	685022.21	2238632.75
283	685021.83	2238630.99
282	685018.57	2238615.88
1238	685019.26	2238615.72
869	685063.80	2238605.53
866	685081.81	2238601.37
867	685089.21	2238647.40
868	685071.69	2238649.99
1239	685040.78	2238657.91

1240	685038.80	2238650.63
286	685027.51	2238653.86
№ участка на чертеже межевания: :152		
Кадастровый номер земельного участка: 59:37:0390101:152		
Каталог координат характерных точек в системе координат МСК-59		
Площадь земельного участка 2260 м ²		
Обозначение характерных точек границ	Координаты. м	
	X	Y
767	684859.53	2239019.44
768	684837.65	2239025.45
769	684816.47	2239030.47
770	684807.58	2239032.52
771	684798.72	2239036.37
764	684783.94	2239001.69
765	684854.44	2238988.92
766	684856.06	2238998.32
№ участка на чертеже межевания: :272		
Кадастровый номер земельного участка: 59:37:0390101:272		
Каталог координат характерных точек в системе координат МСК-59		
Площадь земельного участка 3024 м ²		
Обозначение характерных точек границ	Координаты. м	
	X	Y
772	684734.47	2239055.38
857	684714.85	2239021.55
1293	684718.01	2239021.00
1292	684730.79	2239015.46
1291	684734.64	2239013.64
1290	684746.59	2239008.49
1289	684748.73	2239007.52
1288	684754.77	2239004.18
1158	684759.24	2239000.69
1157	684764.00	2238996.98
1156	684766.95	2238993.08
1155	684770.23	2238991.87
1154	684779.12	2238988.58
764	684783.94	2239001.69
771	684798.72	2239036.37
№ участка на чертеже межевания: :273		
Кадастровый номер земельного участка: 59:37:0390101:273		
Каталог координат характерных точек в системе координат МСК-59		

Площадь земельного участка 2732 м ²		
Обозначение характерных точек границ	Координаты. м	
	X	Y
1209	684702.43	2239027.13
848	684703.63	2239029.23
773	684720.87	2239061.91
774	684657.82	2239091.12
775	684638.87	2239056.70
1234	684641.98	2239055.29
1210	684682.92	2239036.49
№ участка на чертеже межевания: :287		
Кадастровый номер земельного участка: 59:37:0390101:287		
Каталог координат характерных точек в системе координат МСК-59		
Площадь земельного участка 1621 м ²		
Обозначение характерных точек границ	Координаты. м	
	X	Y
1226	684600.17	2239086.01
871	684573.79	2239099.28
870	684563.50	2239078.45
826	684549.49	2239046.90
827	684573.61	2239035.66
1227	684576.72	2239041.37
1228	684580.75	2239049.66
1229	684586.45	2239059.89
1052	684559.09	2239060.47
1053	684558.99	2239062.49
1054	684556.97	2239062.39
1055	684557.07	2239060.37
№ участка на чертеже межевания: :290		
Кадастровый номер земельного участка: 59:37:0390101:290		
Каталог координат характерных точек в системе координат МСК-59		
Площадь земельного участка 1148 м ²		
Обозначение характерных точек границ	Координаты. м	
	X	Y
947	684891.66	2238926.01
952	684878.11	2238929.27
953	684867.14	2238934.74
242	684861.68	2238937.50
241	684853.35	2238916.87
240	684846.70	2238903.72

239	684858.64	2238899.12
238	684864.96	2238896.39
237	684876.75	2238891.91
951	684880.70	2238900.47
950	684883.61	2238907.31
949	684886.86	2238916.26
948	684887.69	2238918.03

№ участка на чертеже межевания: :293

Кадастровый номер земельного участка:
59:37:0390101:293

Каталог координат характерных точек в системе
координат МСК-59

Площадь земельного участка 1627 м²

Обозначение характерных точек границ	Координаты. м	
	X	Y
833	684651.16	2239120.57
1217	684633.46	2239129.31
1218	684614.06	2239138.57
1219	684595.80	2239148.18
1220	684594.93	2239146.38
1120	684585.87	2239128.18
1119	684583.86	2239124.22
1221	684585.37	2239123.36
1222	684604.41	2239114.73
1223	684624.32	2239104.98
1224	684632.64	2239100.52
1225	684638.50	2239097.57
832	684640.51	2239096.42

№ участка на чертеже межевания: :295

Кадастровый номер земельного участка:
59:37:0390101:295

Каталог координат характерных точек в системе
координат МСК-59

Площадь земельного участка 1375 м²

Обозначение характерных точек границ	Координаты. м	
	X	Y
1068	684610.17	2239169.63
1320	684575.72	2239186.82
1321	684570.47	2239189.72
807	684561.14	2239194.70
808	684550.72	2239172.55
1220	684594.93	2239146.38
1219	684595.80	2239148.18
1069	684609.63	2239168.64

№ участка на чертеже межевания: :296

Кадастровый номер земельного участка: 59:37:0390101:296		
Каталог координат характерных точек в системе координат МСК-59		
Площадь земельного участка 1073 м ²		
Обозначение характерных точек границ	Координаты. м	
	X	Y
1209	684702.43	2239027.13
1210	684682.92	2239036.49
1211	684678.13	2239026.81
1212	684674.72	2239019.60
1213	684672.31	2239016.26
1214	684671.25	2239014.33
1215	684666.64	2239005.02
1216	684663.07	2238998.20
784	684659.14	2238990.33
785	684668.98	2238984.88
786	684670.71	2238983.95
787	684674.45	2238981.88
788	684675.97	2238980.95
№ участка на чертеже межевания: :297		
Кадастровый номер земельного участка: 59:37:0390101:297		
Каталог координат характерных точек в системе координат МСК-59		
Площадь земельного участка 1352 м ²		
Обозначение характерных точек границ	Координаты. м	
	X	Y
772	684734.47	2239055.38
773	684720.87	2239061.91
848	684703.63	2239029.23
788	684675.97	2238980.95
789	684681.10	2238976.16
790	684687.21	2238971.72
849	684690.79	2238977.60
850	684691.63	2238979.02
851	684699.79	2238992.91
852	684704.44	2239001.87
853	684706.30	2239005.53
854	684708.38	2239009.26
855	684710.57	2239013.44
856	684712.50	2239017.01
857	684714.85	2239021.55
№ участка на чертеже межевания: :305		
Кадастровый номер земельного участка: 59:37:0390101:305		

Каталог координат характерных точек в системе координат МСК-59		
Площадь земельного участка 1530 м ²		
Обозначение характерных точек границ	Координаты. м	
	X	Y
722	684768.73	2238774.52
1206	684754.55	2238784.89
1205	684744.84	2238772.51
1204	684740.70	2238775.52
1191	684701.05	2238805.37
397	684691.45	2238791.55
403	684686.49	2238784.41
1207	684704.86	2238770.66
1208	684712.69	2238780.65
1047	684734.66	2238762.90
1046	684741.68	2238757.61
721	684750.85	2238751.17
№ участка на чертеже межевания: :306		
Кадастровый номер земельного участка: 59:37:0390101:306		
Каталог координат характерных точек в системе координат МСК-59		
Площадь земельного участка 709 м ²		
Обозначение характерных точек границ	Координаты. м	
	X	Y
727	684796.07	2238816.24
728	684785.84	2238822.85
1197	684784.10	2238820.24
1198	684779.64	2238813.58
1199	684775.43	2238806.83
1200	684770.84	2238799.36
1201	684768.27	2238795.23
1202	684760.11	2238783.16
1203	684751.23	2238789.09
1204	684740.70	2238775.52
1205	684744.84	2238772.51
1206	684754.55	2238784.89
722	684768.73	2238774.52
723	684769.76	2238775.87
724	684778.00	2238786.87
725	684784.91	2238799.27
726	684790.28	2238807.22
№ участка на чертеже межевания: :434		
Кадастровый номер земельного участка: 59:37:0390101:434		

Каталог координат характерных точек в системе координат МСК-59		
Площадь земельного участка 2348 м ²		
Обозначение характерных точек границ	Координаты. м	
	X	Y
1185	684709.68	2238819.47
1184	684710.95	2238828.69
1190	684686.26	2238847.68
743	684672.77	2238857.61
744	684661.56	2238847.87
745	684643.61	2238825.18
1109	684656.67	2238816.48
399	684664.71	2238811.61
398	684670.07	2238807.68
397	684691.45	2238791.55
1191	684701.05	2238805.37
№ участка на чертеже межевания: :438		
Кадастровый номер земельного участка: 59:37:0390101:438		
Каталог координат характерных точек в системе координат МСК-59		
Площадь земельного участка 517 м ²		
Обозначение характерных точек границ	Координаты. м	
	X	Y
400	684650.33	2238794.71
399	684664.71	2238811.61
1109	684656.67	2238816.48
745	684643.61	2238825.18
746	684630.78	2238810.52
№ участка на чертеже межевания: :440		
Кадастровый номер земельного участка: 59:37:0390101:440		
Каталог координат характерных точек в системе координат МСК-59		
Площадь земельного участка 1617 м ²		
Обозначение характерных точек границ	Координаты. м	
	X	Y
625	684512.99	2239052.31
626	684490.86	2239064.14
596	684484.93	2239067.31
597	684472.94	2239039.79
598	684466.41	2239025.06
599	684466.69	2239022.47
600	684468.36	2239020.05
601	684476.16	2239006.98

602	684484.10	2239000.48
1179	684487.05	2239005.20
1178	684487.98	2239006.72
1177	684494.16	2239016.85
№ участка на чертеже межевания: :441		
Кадастровый номер земельного участка: 59:37:0390101:441		
Каталог координат характерных точек в системе координат МСК-59		
Площадь земельного участка 2180 м ²		
Обозначение характерных точек границ	Координаты. м	
	X	Y
624	684544.02	2239035.60
625	684512.99	2239052.31
1177	684494.16	2239016.85
1178	684487.98	2239006.72
1179	684487.05	2239005.20
602	684484.10	2239000.48
603	684511.34	2238978.24
1180	684514.46	2238983.40
1181	684518.38	2238990.22
1182	684537.67	2239023.79
1183	684541.32	2239030.39
№ участка на чертеже межевания: :443		
Кадастровый номер земельного участка: 59:37:0390101:443		
Каталог координат характерных точек в системе координат МСК-59		
Площадь земельного участка 577 м ²		
Обозначение характерных точек границ	Координаты. м	
	X	Y
1045	684749.89	2238751.84
1046	684741.68	2238757.61
1047	684734.66	2238762.90
1048	684721.91	2238746.34
718	684716.40	2238738.95
719	684729.16	2238727.97
720	684734.79	2238733.14
721	684750.85	2238751.17
№ участка на чертеже межевания: :3У57		
Кадастровый номер земельного участка: 59:37:0390101:3У57		
Каталог координат характерных точек в системе координат МСК-59		
Площадь земельного участка 900 м ²		
Обозначение	Координаты. м	

характерных точек границ	X	Y
459	684829.77	2238698.56
460	684814.45	2238711.95
1280	684801.20	2238697.19
1279	684795.49	2238690.63
955	684790.05	2238684.38
446	684788.26	2238682.33
447	684809.28	2238666.66
954	684811.22	2238669.69
956	684815.35	2238676.12

№ участка на чертеже межевания: :ЗУ1

Кадастровый номер земельного участка:
59:37:0390101:ЗУ1

Каталог координат характерных точек в системе координат МСК-59

Площадь земельного участка 939 м²

Обозначение характерных точек границ	Координаты. м	
	X	Y
421	684988.57	2238718.56
422	684983.43	2238695.37
427	685022.58	2238686.53
428	685024.60	2238707.97
404	685024.76	2238711.54

№ участка на чертеже межевания: :ЗУ2

Кадастровый номер земельного участка:
59:37:0390101:ЗУ2

Каталог координат характерных точек в системе координат МСК-59

Площадь земельного участка 1471 м²

Обозначение характерных точек границ	Координаты. м	
	X	Y
884	684929.25	2238700.95
885	684949.87	2238712.93
886	684955.71	2238732.37
879	684942.22	2238738.93
878	684930.82	2238746.13
199	684923.31	2238751.34
198	684905.43	2238711.00

№ участка на чертеже межевания: :ЗУ3

Кадастровый номер земельного участка:
59:37:0390101:ЗУ3

Каталог координат характерных точек в системе координат МСК-59

Площадь земельного участка 1346 м²

Обозначение характерных точек границ	Координаты. м	
	X	Y
908	684911.32	2238810.15
210	684889.29	2238773.27
209	684903.61	2238764.21
208	684913.68	2238757.81
207	684927.26	2238773.39
206	684937.44	2238794.09
№ участка на чертеже межевания: :ЗУ4		
Кадастровый номер земельного участка: 59:37:0390101:ЗУ4		
Каталог координат характерных точек в системе координат МСК-59		
Площадь земельного участка 1109 м ²		
Обозначение характерных точек границ	Координаты. м	
	X	Y
475	684884.40	2238764.40
476	684855.88	2238782.02
1023	684852.88	2238777.73
1024	684855.04	2238775.92
1025	684851.30	2238770.20
1026	684847.77	2238763.34
1027	684840.45	2238752.74
1028	684866.86	2238733.19
1029	684880.37	2238756.76
№ участка на чертеже межевания: :ЗУ5		
Кадастровый номер земельного участка: 59:37:0390101:ЗУ5		
Каталог координат характерных точек в системе координат МСК-59		
Площадь земельного участка 1268 м ²		
Обозначение характерных точек границ	Координаты. м	
	X	Y
1011	684861.51	2238578.60
1012	684878.93	2238577.38
181	684888.37	2238598.22
180	684851.37	2238619.57
1013	684837.35	2238591.24
№ участка на чертеже межевания: :ЗУ6		
Кадастровый номер земельного участка: 59:37:0390101:ЗУ6		
Каталог координат характерных точек в системе координат МСК-59		
Площадь земельного участка 1223 м ²		

Обозначение характерных точек границ	Координаты. м	
	X	Y
1014	684802.70	2238593.73
1013	684837.35	2238591.24
180	684851.37	2238619.57
179	684848.12	2238622.25
178	684846.50	2238623.47
177	684828.14	2238636.52
1015	684815.33	2238614.78
№ участка на чертеже межевания: :ЗУ7		
Кадастровый номер земельного участка: 59:37:0390101:ЗУ7		
Каталог координат характерных точек в системе координат МСК-59		
Площадь земельного участка 234 м ²		
Обозначение характерных точек границ	Координаты. м	
	X	Y
404	685024.76	2238711.54
405	685034.74	2238709.44
406	685035.40	2238712.33
407	685036.55	2238717.44
408	685038.74	2238733.55
409	685029.51	2238734.20
747	685029.19	2238731.62
748	685028.68	2238729.48
№ участка на чертеже межевания: :ЗУ8		
Кадастровый номер земельного участка: 59:37:0390101:ЗУ8		
Каталог координат характерных точек в системе координат МСК-59		
Площадь земельного участка 1193 м ²		
Обозначение характерных точек границ	Координаты. м	
	X	Y
1048	684721.91	2238746.34
1047	684734.66	2238762.90
1208	684712.69	2238780.65
1207	684704.86	2238770.66
403	684686.49	2238784.41
402	684681.18	2238777.19
401	684677.53	2238772.24
717	684695.03	2238757.78
718	684716.40	2238738.95
№ участка на чертеже межевания: :ЗУ9		

Кадастровый номер земельного участка: 59:37:0390101:3У9		
Каталог координат характерных точек в системе координат МСК-59		
Площадь земельного участка 792 м ²		
Обозначение характерных точек границ	Координаты. м	
	X	Y
397	684691.45	2238791.55
398	684670.07	2238807.68
399	684664.71	2238811.61
400	684650.33	2238794.71
401	684677.53	2238772.24
402	684681.18	2238777.19
403	684686.49	2238784.41
№ участка на чертеже межевания: :ЗУ10		
Кадастровый номер земельного участка: 59:37:0390101:3У10		
Каталог координат характерных точек в системе координат МСК-59		
Площадь земельного участка 2301 м ²		
Обозначение характерных точек границ	Координаты. м	
	X	Y
71	684757.62	2239057.53
70	684771.67	2239052.15
865	684782.77	2239083.66
77	684793.01	2239112.75
76	684774.70	2239120.11
75	684761.60	2239125.40
74	684736.84	2239067.52
73	684746.93	2239062.52
72	684751.25	2239060.50
№ участка на чертеже межевания: :ЗУ11		
Кадастровый номер земельного участка: 59:37:0390101:3У11		
Каталог координат характерных точек в системе координат МСК-59		
Площадь земельного участка 351 м ²		
Обозначение характерных точек границ	Координаты. м	
	X	Y
368	684999.41	2238616.82
369	684992.89	2238588.76
357	685004.86	2238586.48
356	685011.51	2238613.97
№ участка на чертеже межевания: :ЗУ12		

Кадастровый номер земельного участка: 59:37:0390101:3У12		
Каталог координат характерных точек в системе координат МСК-59		
Площадь земельного участка 259 м ²		
Обозначение характерных точек границ	Координаты. м	
	X	Y
356	685011.51	2238613.97
355	685016.11	2238634.68
354	685004.41	2238637.38
368	684999.41	2238616.82
№ участка на чертеже межевания: :3У13		
Кадастровый номер земельного участка: 59:37:0390101:3У13		
Каталог координат характерных точек в системе координат МСК-59		
Площадь земельного участка 1769 м ²		
Обозначение характерных точек границ	Координаты. м	
	X	Y
1030	684657.22	2239262.85
1031	684658.11	2239264.57
1032	684668.50	2239287.10
1033	684626.78	2239306.90
1034	684621.51	2239309.79
1035	684611.32	2239315.67
798	684609.27	2239317.38
799	684599.17	2239298.95
800	684596.40	2239293.37
№ участка на чертеже межевания: :3У14		
Кадастровый номер земельного участка: 59:37:0390101:3У14		
Каталог координат характерных точек в системе координат МСК-59		
Площадь земельного участка 2500 м ²		
Обозначение характерных точек границ	Координаты. м	
	X	Y
1008	684502.64	2239260.32
1007	684480.28	2239281.46
660	684462.17	2239295.35
661	684437.51	2239253.36
1009	684482.99	2239221.92
№ участка на чертеже межевания: :3У15		
Кадастровый номер земельного участка: 59:37:0390101:3У15		

Каталог координат характерных точек в системе координат МСК-59		
Площадь земельного участка 2500 м ²		
Обозначение характерных точек границ	Координаты. м	
	X	Y
668	684540.59	2239279.49
684	684478.21	2239319.14
660	684462.17	2239295.35
1007	684480.28	2239281.46
1008	684502.64	2239260.32
667	684525.65	2239249.62
№ участка на чертеже межевания: :ЗУ16		
Кадастровый номер земельного участка: 59:37:0390101:ЗУ16		
Каталог координат характерных точек в системе координат МСК-59		
Площадь земельного участка 2500 м ²		
Обозначение характерных точек границ	Координаты. м	
	X	Y
668	684540.59	2239279.49
669	684556.62	2239310.42
683	684496.25	2239348.39
684	684478.21	2239319.14
№ участка на чертеже межевания: :ЗУ17		
Кадастровый номер земельного участка: 59:37:0390101:ЗУ17		
Каталог координат характерных точек в системе координат МСК-59		
Площадь земельного участка 2507 м ²		
Обозначение характерных точек границ	Координаты. м	
	X	Y
669	684556.62	2239310.42
670	684569.93	2239346.40
682	684512.79	2239380.05
683	684496.25	2239348.39
957	684547.30	2239333.42
958	684543.55	2239333.87
959	684543.09	2239330.13
960	684546.84	2239329.67
№ участка на чертеже межевания: :ЗУ18		
Кадастровый номер земельного участка: 59:37:0390101:ЗУ18		

Каталог координат характерных точек в системе координат МСК-59		
Площадь земельного участка 2508 м ²		
Обозначение характерных точек границ	Координаты. м	
	X	Y
670	684569.93	2239346.40
671	684580.70	2239387.74
681	684529.75	2239415.82
682	684512.79	2239380.05
961	684562.07	2239386.65
962	684560.12	2239387.20
963	684559.56	2239385.27
964	684561.50	2239384.70
№ участка на чертеже межевания: :ЗУ19		
Кадастровый номер земельного участка: 59:37:0390101:ЗУ19		
Каталог координат характерных точек в системе координат МСК-59		
Площадь земельного участка 2538 м ²		
Обозначение характерных точек границ	Координаты. м	
	X	Y
671	684580.70	2239387.74
672	684593.04	2239437.48
680	684548.23	2239456.97
681	684529.75	2239415.82
965	684577.68	2239440.82
966	684575.74	2239441.39
967	684575.17	2239439.45
968	684577.12	2239438.89
№ участка на чертеже межевания: :ЗУ20		
Кадастровый номер земельного участка: 59:37:0390101:ЗУ20		
Каталог координат характерных точек в системе координат МСК-59		
Площадь земельного участка 2545 м ²		
Обозначение характерных точек границ	Координаты. м	
	X	Y
672	684593.04	2239437.48
673	684607.76	2239491.39
679	684564.66	2239506.71
680	684548.23	2239456.97
969	684593.30	2239495.01

970	684591.35	2239495.57
971	684590.79	2239493.63
972	684592.74	2239493.07
№ участка на чертеже межевания: :ЗУ21		
Кадастровый номер земельного участка: 59:37:0390101:ЗУ21		
Каталог координат характерных точек в системе координат МСК-59		
Площадь земельного участка 2537 м ²		
Обозначение характерных точек границ	Координаты. м	
	X	Y
674	684607.75	2239491.38
675	684623.80	2239547.65
678	684582.28	2239560.01
679	684564.66	2239506.71
981	684608.89	2239550.87
982	684605.29	2239549.73
983	684606.44	2239546.13
984	684610.03	2239547.28
№ участка на чертеже межевания: :ЗУ22		
Кадастровый номер земельного участка: 59:37:0390101:ЗУ22		
Каталог координат характерных точек в системе координат МСК-59		
Площадь земельного участка 2501 м ²		
Обозначение характерных точек границ	Координаты. м	
	X	Y
675	684623.80	2239547.65
676	684638.97	2239602.29
677	684597.39	2239616.20
678	684582.28	2239560.01
№ участка на чертеже межевания: :ЗУ23		
Кадастровый номер земельного участка: 59:37:0390101:ЗУ23		
Каталог координат характерных точек в системе координат МСК-59		
Площадь земельного участка 2587 м ²		
Обозначение характерных точек границ	Координаты. м	
	X	Y
546	684511.00	2239394.95
545	684529.70	2239435.22
1005	684477.74	2239462.49
1006	684459.29	2239422.64

№ участка на чертеже межевания: :ЗУ24		
Кадастровый номер земельного участка: 59:37:0390101:ЗУ24		
Каталог координат характерных точек в системе координат МСК-59		
Площадь земельного участка 2513 м ²		
Обозначение характерных точек границ	Координаты. м	
	X	Y
545	684529.70	2239435.22
544	684546.14	2239476.16
1004	684496.02	2239501.98
1005	684477.74	2239462.49
№ участка на чертеже межевания: :ЗУ25		
Кадастровый номер земельного участка: 59:37:0390101:ЗУ25		
Каталог координат характерных точек в системе координат МСК-59		
Площадь земельного участка 2513 м ²		
Обозначение характерных точек границ	Координаты. м	
	X	Y
544	684546.14	2239476.16
543	684561.65	2239523.09
1003	684511.84	2239541.82
1004	684496.02	2239501.98
973	684506.28	2239514.89
974	684505.67	2239516.81
975	684503.74	2239516.19
976	684504.36	2239514.27
№ участка на чертеже межевания: :ЗУ26		
Кадастровый номер земельного участка: 59:37:0390101:ЗУ26		
Каталог координат характерных точек в системе координат МСК-59		
Площадь земельного участка 2510 м ²		
Обозначение характерных точек границ	Координаты. м	
	X	Y
543	684561.65	2239523.09
542	684576.87	2239569.22
1002	684530.10	2239587.13
1003	684511.84	2239541.82
977	684557.61	2239531.37
978	684556.99	2239533.30

979	684555.06	2239532.68
980	684555.69	2239530.75
№ участка на чертеже межевания: :ЗУ27		
Кадастровый номер земельного участка: 59:37:0390101:ЗУ27		
Каталог координат характерных точек в системе координат МСК-59		
Площадь земельного участка 2544 м ²		
Обозначение характерных точек границ	Координаты. м	
	X	Y
542	684576.87	2239569.22
541	684591.17	2239619.90
540	684546.18	2239636.05
1002	684530.10	2239587.13
№ участка на чертеже межевания: :ЗУ28		
Кадастровый номер земельного участка: 59:37:0390101:ЗУ28		
Каталог координат характерных точек в системе координат МСК-59		
Площадь земельного участка 2525 м ²		
Обозначение характерных точек границ	Координаты. м	
	X	Y
639	684660.15	2239680.09
1001	684589.66	2239704.88
641	684574.97	2239674.63
640	684649.55	2239649.33
985	684643.31	2239668.90
986	684641.37	2239669.46
987	684640.81	2239667.52
988	684642.75	2239666.96
№ участка на чертеже межевания: :ЗУ29		
Кадастровый номер земельного участка: 59:37:0390101:ЗУ29		
Каталог координат характерных точек в системе координат МСК-59		
Площадь земельного участка 2501 м ²		
Обозначение характерных точек границ	Координаты. м	
	X	Y
638	684671.79	2239713.30
1000	684604.42	2239735.28
1001	684589.66	2239704.88
639	684660.15	2239680.09
№ участка на чертеже межевания: :ЗУ30		

Кадастровый номер земельного участка: 59:37:0390101:3У30		
Каталог координат характерных точек в системе координат МСК-59		
Площадь земельного участка 2541 м ²		
Обозначение характерных точек границ	Координаты. м	
	X	Y
638	684671.79	2239713.30
637	684683.84	2239747.97
999	684620.92	2239769.27
1000	684604.42	2239735.28
989	684660.51	2239728.76
990	684658.57	2239729.31
991	684658.01	2239727.37
992	684659.95	2239726.81
№ участка на чертеже межевания: :3У31		
Кадастровый номер земельного участка: 59:37:0390101:3У31		
Каталог координат характерных точек в системе координат МСК-59		
Площадь земельного участка 2504 м ²		
Обозначение характерных точек границ	Координаты. м	
	X	Y
637	684683.84	2239747.97
636	684696.90	2239785.54
998	684637.84	2239804.14
999	684620.92	2239769.27
993	684677.71	2239788.61
994	684675.77	2239789.16
995	684675.21	2239787.23
996	684677.15	2239786.66
№ участка на чертеже межевания: :3У32		
Кадастровый номер земельного участка: 59:37:0390101:3У32		
Каталог координат характерных точек в системе координат МСК-59		
Площадь земельного участка 2524 м ²		
Обозначение характерных точек границ	Координаты. м	
	X	Y
636	684696.90	2239785.54
635	684710.25	2239823.93
997	684657.42	2239844.46

998	684637.84	2239804.14
№ участка на чертеже межевания: :ЗУ33		
Кадастровый номер земельного участка: 59:37:0390101:ЗУ33		
Каталог координат характерных точек в системе координат МСК-59		
Площадь земельного участка 464 м ²		
Обозначение характерных точек границ	Координаты. м	
	X	Y
170	684772.28	2238663.93
169	684778.14	2238673.02
168	684759.87	2238684.91
386	684758.01	2238682.39
387	684749.52	2238668.75
388	684745.48	2238664.55
389	684759.32	2238655.13
172	684762.42	2238659.95
171	684767.15	2238667.27
№ участка на чертеже межевания: :ЗУ34		
Кадастровый номер земельного участка: 59:37:0390101:ЗУ34		
Каталог координат характерных точек в системе координат МСК-59		
Площадь земельного участка 1289 м ²		
Обозначение характерных точек границ	Координаты. м	
	X	Y
385	684627.51	2238729.57
390	684644.21	2238720.16
391	684663.81	2238728.93
392	684671.54	2238733.50
156	684679.74	2238747.64
155	684651.91	2238766.47
№ участка на чертеже межевания: :ЗУ35		
Кадастровый номер земельного участка: 59:37:0390101:ЗУ35		
Каталог координат характерных точек в системе координат МСК-59		
Площадь земельного участка 1983 м ²		
Обозначение характерных точек границ	Координаты. м	
	X	Y
384	684586.05	2238758.98
385	684627.51	2238729.57
155	684651.91	2238766.47
154	684650.04	2238767.74

153	684623.88	2238785.43
152	684617.38	2238787.74
№ участка на чертеже межевания: :ЗУ36		
Кадастровый номер земельного участка: 59:37:0390101:ЗУ36		
Каталог координат характерных точек в системе координат МСК-59		
Площадь земельного участка 4140 м ²		
Обозначение характерных точек границ	Координаты. м	
	X	Y
149	684539.08	2238862.69
393	684513.80	2238843.81
394	684502.43	2238835.22
395	684576.52	2238750.23
384	684586.05	2238758.98
396	684565.96	2238781.73
150	684592.10	2238805.01
№ участка на чертеже межевания: :ЗУ37		
Кадастровый номер земельного участка: 59:37:0000000:ЗУ37		
Каталог координат характерных точек в системе координат МСК-59		
Площадь земельного участка 2635 м ²		
Обозначение характерных точек границ	Координаты. м	
	X	Y
370	684449.59	2239346.04
371	684444.62	2239358.10
372	684435.39	2239367.56
373	684423.33	2239372.29
374	684421.09	2239372.44
375	684388.43	2239321.67
376	684393.50	2239316.30
377	684398.03	2239311.51
378	684400.06	2239310.68
379	684410.09	2239306.54
380	684423.10	2239306.54
381	684435.39	2239311.51
382	684444.62	2239320.73
383	684449.59	2239332.80
№ участка на чертеже межевания: :ЗУ38		
Кадастровый номер земельного участка: 59:37:0390101:ЗУ38		
Каталог координат характерных точек в системе координат МСК-59		
Площадь земельного участка 649 м ²		
Обозначение	Координаты. м	

характерных точек границ	X	Y
246	684936.14	2238546.88
247	684934.69	2238548.31
248	684931.45	2238540.04
249	684930.86	2238537.99
250	684930.88	2238536.19
251	684922.94	2238524.24
252	684918.98	2238517.00
253	684926.60	2238513.01
254	684938.01	2238531.22
255	684936.97	2238507.57
256	684945.99	2238502.85
257	684947.00	2238515.45
258	684946.95	2238531.37
259	684947.32	2238544.10
№ участка на чертеже межевания: :ЗУ39		
Кадастровый номер земельного участка: 59:37:0390101:ЗУ39		
Каталог координат характерных точек в системе координат МСК-59		
Площадь земельного участка 5172 м ²		
Обозначение характерных точек границ	Координаты. м	
	X	Y
260	684927.14	2238578.33
261	684929.15	2238573.75
262	684932.07	2238568.39
263	684934.56	2238560.71
264	684935.01	2238558.44
265	684935.14	2238552.76
266	684934.69	2238548.33
246	684936.14	2238546.88
259	684947.32	2238544.10
267	684947.38	2238548.67
268	684947.51	2238558.31
269	684946.98	2238561.84
270	684945.18	2238568.32
271	684949.59	2238568.51
272	684964.28	2238569.77
273	684977.70	2238571.65
274	684982.55	2238572.65
275	684990.17	2238574.68
276	684996.68	2238576.41
277	685001.05	2238577.82
278	685006.07	2238580.18
279	685009.74	2238582.75
280	685011.45	2238582.93
281	685013.37	2238591.80

282	685018.57	2238615.88
283	685021.83	2238630.99
284	685022.21	2238632.75
285	685025.90	2238645.38
286	685027.51	2238653.86
287	685030.50	2238669.00
288	685034.86	2238691.29
289	685041.47	2238725.05
290	685042.21	2238728.85
291	685042.96	2238732.62
292	685043.21	2238735.20
293	685046.28	2238750.54
294	685060.95	2238747.88
295	685063.37	2238759.54
296	685105.21	2238753.02
297	685104.26	2238746.22
298	685110.69	2238743.89
299	685111.48	2238750.61
300	685109.58	2238751.74
301	685101.75	2238760.65
302	685057.87	2238767.48
303	685044.60	2238756.64
304	685038.93	2238755.18
305	685034.18	2238755.90
306	685028.76	2238758.30
307	685023.86	2238759.96
308	685017.58	2238760.92
309	685014.61	2238760.43
310	685013.55	2238763.12
311	685010.87	2238767.35
312	685008.39	2238769.47
313	685006.68	2238773.34
314	685006.99	2238776.86
315	685007.94	2238780.16
316	685009.59	2238784.17
317	685012.08	2238790.71
318	685013.20	2238794.90
319	685013.74	2238797.83
320	685014.02	2238803.95
321	685005.96	2238800.71
322	685004.57	2238793.48
323	685000.44	2238783.01
324	684999.17	2238778.65
325	684998.65	2238775.55
326	684998.69	2238772.10
327	685000.08	2238767.75
328	685002.49	2238763.99
329	685004.73	2238762.07
330	685007.09	2238758.39
331	685004.11	2238755.90

332	684999.13	2238751.92
333	684994.33	2238748.69
334	684990.82	2238744.92
335	684986.86	2238739.26
336	684983.50	2238732.70
337	684980.85	2238726.89
338	684976.54	2238715.61
339	684973.35	2238703.25
340	684972.32	2238692.76
341	684972.09	2238685.27
342	684972.64	2238679.38
343	684974.78	2238672.07
344	684976.66	2238669.37
345	684978.77	2238666.81
346	684981.91	2238663.99
347	684984.34	2238662.25
348	684987.10	2238660.53
349	684990.91	2238658.03
350	684994.09	2238655.32
351	684995.67	2238653.33
352	684997.51	2238650.48
353	685000.76	2238646.46
354	685004.41	2238637.38
355	685016.11	2238634.68
356	685011.51	2238613.97
357	685004.86	2238586.48
358	685001.05	2238587.21
359	684997.92	2238585.48
360	684994.26	2238584.15
361	684987.13	2238582.24
362	684979.58	2238580.35
363	684973.48	2238579.12
364	684961.31	2238577.66
365	684949.85	2238576.67
366	684942.35	2238576.33
367	684929.35	2238581.15
404	685024.76	2238711.54
405	685034.74	2238709.44
406	685035.40	2238712.33
407	685036.55	2238717.44
408	685038.74	2238733.55
409	685029.51	2238734.20
410	685030.75	2238744.11
411	685031.11	2238749.11
412	685009.57	2238748.31
413	685004.47	2238747.71
414	685001.39	2238746.43
415	684997.65	2238743.77
416	684994.49	2238738.97

417	684992.56	2238735.47
418	684992.15	2238734.58
419	684989.51	2238724.51
420	684988.34	2238719.51
421	684988.57	2238718.56
422	684983.43	2238695.37
423	684980.12	2238674.88
424	684984.57	2238670.56
425	684991.81	2238664.95
426	685018.17	2238659.61
427	685022.58	2238686.53
428	685024.60	2238707.97

№ участка на чертеже межевания: :ЗУ40

Кадастровый номер земельного участка:
59:37:0390101:ЗУ40

Каталог координат характерных точек в системе
координат МСК-59

Площадь земельного участка 50 м²

Обозначение характерных точек границ	Координаты. м	
	X	Y
299	685111.48	2238750.61
595	685112.45	2238758.98
301	685101.75	2238760.65
300	685109.58	2238751.74

№ участка на чертеже межевания: :ЗУ41

Кадастровый номер земельного участка:
59:37:0000000:ЗУ41

Каталог координат характерных точек в системе
координат МСК-59

Площадь земельного участка 17318 м²

Обозначение характерных точек границ	Координаты. м	
	X	Y
529	684447.42	2239014.89
135	684455.09	2239017.44
134	684448.94	2239032.46
133	684447.29	2239043.30
132	684448.65	2239056.45
131	684452.28	2239073.29
130	684465.88	2239105.69
129	684479.98	2239136.52
128	684496.69	2239168.34
127	684518.26	2239207.25
126	684537.65	2239242.42
124	684553.97	2239273.47
123	684564.14	2239294.66
122	684576.28	2239325.14

121	684583.82	2239348.04
120	684592.59	2239373.27
119	684598.91	2239394.53
530	684595.59	2239397.04
531	684648.65	2239588.42
532	684651.19	2239596.18
533	684651.88	2239606.12
534	684646.63	2239614.22
535	684643.37	2239616.17
536	684635.73	2239619.86
537	684581.75	2239639.29
538	684541.31	2239653.39
539	684533.60	2239640.57
540	684546.18	2239636.05
541	684591.17	2239619.90
542	684576.87	2239569.22
543	684561.65	2239523.09
544	684546.14	2239476.16
545	684529.70	2239435.22
546	684511.00	2239394.95
547	684446.96	2239287.26
548	684417.70	2239238.08
549	684404.35	2239248.85
550	684391.85	2239261.02
551	684385.82	2239271.04
552	684385.96	2239280.49
553	684388.03	2239288.93
554	684389.17	2239292.55
555	684391.57	2239298.05
556	684394.62	2239303.02
378	684400.06	2239310.68
377	684398.03	2239311.51
376	684393.50	2239316.30
557	684387.90	2239308.67
558	684386.09	2239305.86
559	684382.68	2239299.78
560	684380.85	2239294.79
561	684378.58	2239286.78
562	684377.56	2239281.27
563	684376.84	2239272.16
564	684376.18	2239266.03
565	684381.15	2239259.52
566	684389.14	2239249.51
567	684395.17	2239243.62
568	684403.72	2239237.39
569	684411.20	2239232.37
570	684415.85	2239228.94
571	684426.66	2239218.50
572	684434.03	2239209.99
573	684438.08	2239204.27

574	684442.04	2239196.31
575	684443.81	2239191.52
576	684444.43	2239188.50
577	684444.34	2239184.31
578	684443.80	2239180.74
579	684440.75	2239171.74
580	684437.63	2239163.97
581	684434.03	2239155.01
582	684432.61	2239145.04
583	684431.30	2239130.96
584	684431.30	2239122.95
585	684417.19	2239133.40
586	684412.69	2239127.31
587	684441.95	2239105.02
588	684443.44	2239094.36
589	684450.26	2239088.60
590	684446.00	2239076.40
591	684441.31	2239061.00
592	684440.33	2239047.02
593	684440.92	2239037.38
594	684443.46	2239027.60
660	684462.17	2239295.35
661	684437.51	2239253.36
662	684424.77	2239231.67
663	684470.03	2239199.32
664	684449.06	2239153.82
665	684470.77	2239144.07
666	684498.39	2239197.19
667	684525.65	2239249.62
668	684540.59	2239279.49
669	684556.62	2239310.42
670	684569.93	2239346.40
671	684580.70	2239387.74
672	684593.04	2239437.48
673	684607.76	2239491.39
674	684607.75	2239491.38
675	684623.80	2239547.65
676	684638.97	2239602.29
677	684597.39	2239616.20
678	684582.28	2239560.01
679	684564.66	2239506.71
680	684548.23	2239456.97
681	684529.75	2239415.82
682	684512.79	2239380.05
683	684496.25	2239348.39
684	684478.21	2239319.14
477	684626.11	2239609.05
478	684624.17	2239609.60

479	684623.61	2239607.66
480	684625.55	2239607.10
525	684548.82	2239276.74
526	684548.73	2239278.76
527	684546.71	2239278.66
528	684546.80	2239276.65
№ участка на чертеже межевания: :ЗУ42		
Кадастровый номер земельного участка: 59:37:0390101:ЗУ42		
Каталог координат характерных точек в системе координат МСК-59		
Площадь земельного участка 4575 м ²		
Обозначение характерных точек границ	Координаты. м	
	X	Y
633	684719.73	2239813.68
634	684711.66	2239828.16
635	684710.25	2239823.93
636	684696.90	2239785.54
637	684683.84	2239747.97
638	684671.79	2239713.30
639	684660.15	2239680.09
640	684649.55	2239649.33
641	684574.97	2239674.63
642	684557.63	2239680.51
643	684550.05	2239667.90
644	684572.09	2239660.00
645	684588.82	2239653.68
646	684653.58	2239631.42
647	684660.57	2239634.65
648	684666.98	2239644.38
649	684668.76	2239648.84
650	684672.69	2239658.70
651	684691.90	2239718.69
652	684693.94	2239731.82
653	684693.75	2239736.52
654	684691.31	2239740.28
655	684697.33	2239748.69
656	684699.70	2239750.35
657	684700.26	2239751.85
658	684706.77	2239767.41
659	684714.24	2239801.06
№ участка на чертеже межевания: :ЗУ43		
Кадастровый номер земельного участка: 59:37:0390101:ЗУ43		
Каталог координат характерных точек в системе координат МСК-59		
Площадь земельного участка 2711 м ²		

Обозначение характерных точек границ	Координаты. м	
	X	Y
531	684648.65	2239588.42
530	684595.59	2239397.04
119	684598.91	2239394.53
627	684611.07	2239385.33
628	684609.74	2239394.84
629	684623.28	2239456.74
630	684640.71	2239511.47
631	684650.28	2239535.00
632	684663.76	2239582.29
№ участка на чертеже межевания: :ЗУ44		
Кадастровый номер земельного участка: 59:37:0390101:ЗУ44		
Каталог координат характерных точек в системе координат МСК-59		
Площадь земельного участка 63642 м ²		
Обозначение характерных точек границ	Координаты. м	
	X	Y
44	684883.50	2238974.41
45	684884.45	2238981.50
46	684884.27	2238995.32
47	684879.69	2239012.77
48	684883.57	2239012.82
49	684890.55	2239013.47
50	684896.69	2239016.60
51	684898.94	2239016.86
52	684899.64	2239016.91
53	684905.37	2239015.41
54	684963.63	2239024.83
55	684962.88	2239030.25
56	684962.19	2239030.18
57	684918.60	2239025.81
58	684910.80	2239025.08
59	684908.96	2239024.92
60	684900.55	2239024.18
61	684899.36	2239020.61
62	684898.66	2239020.55
63	684895.82	2239020.37
64	684890.11	2239022.09
65	684878.30	2239021.30
66	684876.04	2239038.44
67	684839.56	2239041.61
68	684808.94	2239044.06
69	684790.43	2239047.03
70	684771.67	2239052.15
71	684757.62	2239057.53

72	684751.25	2239060.50
73	684746.93	2239062.52
74	684736.84	2239067.52
75	684761.60	2239125.40
76	684774.70	2239120.11
77	684793.01	2239112.75
78	684808.92	2239106.55
79	684812.51	2239117.07
80	684772.79	2239134.12
81	684764.57	2239135.13
82	684752.64	2239138.96
83	684731.64	2239147.52
84	684726.16	2239149.69
85	684722.40	2239142.05
86	684748.48	2239130.75
87	684748.64	2239130.70
88	684752.14	2239129.53
89	684743.06	2239102.21
90	684728.75	2239074.43
91	684680.46	2239095.69
92	684664.43	2239102.88
93	684676.34	2239129.92
94	684688.47	2239155.44
95	684689.59	2239159.48
96	684691.73	2239164.72
97	684696.20	2239175.15
37	684699.80	2239183.37
36	684712.82	2239210.08
98	684724.81	2239237.33
99	684729.13	2239246.35
100	684732.47	2239254.29
101	684737.65	2239265.11
29	684748.51	2239285.36
28	684760.66	2239311.44
27	684802.64	2239300.62
26	684833.64	2239284.07
102	684831.44	2239295.88
103	684831.41	2239295.88
104	684824.11	2239298.82
105	684807.70	2239305.40
106	684807.71	2239305.43
107	684807.69	2239305.44
108	684800.60	2239308.30
109	684777.81	2239314.32
110	684754.73	2239319.46
111	684739.12	2239322.95
112	684728.83	2239325.24
113	684691.84	2239345.26
114	684691.54	2239345.42
115	684622.00	2239377.90

116	684615.09	2239382.59
117	684611.08	2239385.30
118	684611.07	2239385.32
119	684598.91	2239394.53
120	684592.59	2239373.27
121	684583.82	2239348.04
122	684576.28	2239325.14
123	684564.14	2239294.66
124	684553.97	2239273.47
125	684545.81	2239257.95
126	684537.65	2239242.42
127	684518.26	2239207.25
128	684496.69	2239168.34
129	684479.98	2239136.52
130	684465.88	2239105.69
131	684452.28	2239073.29
132	684448.65	2239056.45
133	684447.29	2239043.30
134	684448.94	2239032.46
135	684455.09	2239017.44
136	684447.42	2239014.88
137	684451.51	2239002.68
138	684454.28	2238996.72
139	684457.04	2238992.59
140	684461.47	2238986.30
141	684467.66	2238976.77
142	684474.96	2238965.06
143	684481.66	2238953.56
144	684488.84	2238941.38
145	684493.03	2238934.97
146	684495.52	2238931.15
147	684531.88	2238873.54
148	684534.00	2238870.24
149	684539.08	2238862.69
150	684592.10	2238805.01
151	684597.40	2238809.73
152	684617.38	2238787.74
153	684623.88	2238785.43
154	684650.04	2238767.74
155	684651.91	2238766.47
156	684679.74	2238747.64
157	684705.41	2238723.08
158	684723.16	2238711.53
159	684702.85	2238685.03
160	684691.53	2238670.26
161	684697.63	2238667.54
162	684708.75	2238682.21
163	684714.15	2238689.15
164	684716.17	2238691.54
165	684718.37	2238694.39

166	684728.58	2238707.64
167	684735.93	2238702.17
168	684759.87	2238684.91
169	684778.14	2238673.02
170	684772.28	2238663.93
171	684767.15	2238667.27
172	684762.42	2238659.95
173	684769.19	2238659.14
174	684776.81	2238655.57
175	684785.62	2238668.14
176	684807.90	2238651.41
177	684828.14	2238636.52
178	684846.50	2238623.47
179	684848.12	2238622.25
180	684851.37	2238619.57
181	684888.37	2238598.22
182	684892.89	2238598.60
183	684915.37	2238583.53
184	684920.42	2238583.37
185	684922.57	2238586.23
186	684920.20	2238590.95
187	684914.02	2238595.15
188	684883.07	2238616.07
189	684869.36	2238625.73
190	684866.21	2238627.93
191	684877.78	2238649.11
192	684885.29	2238664.42
193	684888.85	2238672.14
194	684893.43	2238683.25
195	684895.78	2238688.26
196	684896.07	2238688.99
197	684901.78	2238702.78
198	684905.43	2238711.00
199	684923.31	2238751.34
200	684917.25	2238755.54
201	684923.90	2238764.00
202	684930.10	2238770.77
203	684930.87	2238771.61
204	684936.85	2238776.49
205	684948.95	2238785.10
206	684937.44	2238794.09
207	684927.26	2238773.39
208	684913.68	2238757.81
209	684903.61	2238764.21
210	684889.29	2238773.27
211	684877.32	2238780.31
212	684866.95	2238786.51
213	684860.76	2238790.42
214	684846.55	2238799.11
215	684834.04	2238807.93

216	684811.34	2238821.89
217	684810.68	2238824.13
218	684823.90	2238856.35
219	684839.49	2238891.84
220	684869.65	2238876.94
221	684883.77	2238869.65
222	684900.15	2238861.46
223	684928.41	2238845.97
224	684954.61	2238833.38
225	684966.18	2238829.45
226	684965.78	2238833.17
227	684964.20	2238838.68
228	684964.83	2238841.99
229	684966.65	2238842.72
230	684968.87	2238842.74
231	684950.44	2238851.96
232	684935.20	2238858.21
233	684927.78	2238861.50
234	684919.50	2238866.26
235	684909.63	2238871.10
236	684890.34	2238884.51
237	684876.75	2238891.91
238	684864.96	2238896.39
239	684858.64	2238899.12
240	684846.70	2238903.72
241	684853.35	2238916.87
242	684861.68	2238937.50
243	684864.42	2238944.25
244	684872.97	2238960.44
245	684874.10	2238962.58
429	684848.85	2238786.59
430	684828.28	2238798.65
431	684805.13	2238812.22
432	684799.36	2238804.00
433	684798.22	2238802.36
434	684795.13	2238797.72
435	684785.25	2238782.67
436	684783.04	2238779.68
437	684778.33	2238773.32
438	684775.88	2238770.19
439	684770.48	2238763.01
440	684764.92	2238755.63
441	684738.18	2238720.43
442	684745.48	2238713.95
443	684747.87	2238712.66
444	684763.14	2238701.14
445	684772.70	2238693.93
446	684788.26	2238682.33
447	684809.28	2238666.66

448	684812.65	2238664.44
449	684822.35	2238657.13
450	684827.39	2238653.88
451	684834.68	2238648.84
452	684840.19	2238645.28
453	684845.44	2238641.59
454	684857.20	2238633.24
455	684874.43	2238661.48
456	684878.89	2238670.86
457	684844.00	2238690.54
458	684830.53	2238698.18
459	684829.77	2238698.56

461	684818.83	2238715.79
462	684823.45	2238710.45
463	684835.14	2238703.58
464	684843.21	2238698.76
465	684846.45	2238696.85
466	684869.08	2238685.24
467	684881.22	2238679.09
468	684889.12	2238696.77
469	684901.76	2238727.48
470	684910.66	2238748.03
471	684906.41	2238751.05
472	684899.11	2238756.25
473	684895.58	2238758.12
474	684889.54	2238761.68
475	684884.40	2238764.40
476	684855.88	2238782.02

481	684574.14	2238892.38
482	684571.31	2238889.93
483	684573.77	2238887.11
484	684576.59	2238889.56

485	684809.37	2238654.10
486	684807.76	2238655.32
487	684806.54	2238653.71
488	684808.15	2238652.49

489	684769.41	2238684.34
490	684767.79	2238685.56
491	684766.57	2238683.95
492	684768.18	2238682.73

493	684729.44	2238714.58
494	684727.83	2238715.80
495	684726.61	2238714.19
496	684728.22	2238712.97

497	684689.47	2238744.82
498	684687.86	2238746.04
499	684686.64	2238744.43
500	684688.25	2238743.21
501	684649.51	2238775.06
502	684647.90	2238776.28
503	684646.69	2238774.67
504	684648.29	2238773.45
505	684609.54	2238805.30
506	684607.93	2238806.52
507	684606.72	2238804.91
508	684608.33	2238803.70
509	684570.78	2238834.83
510	684568.69	2238837.97
511	684565.55	2238835.88
512	684567.64	2238832.74
513	684568.00	2238866.32
514	684567.92	2238868.34
515	684565.90	2238868.26
516	684565.97	2238866.24
517	684567.70	2238897.42
518	684567.53	2238901.19
519	684563.76	2238901.02
520	684563.92	2238897.25
521	684551.39	2239222.67
522	684551.29	2239224.69
523	684549.27	2239224.59
524	684549.37	2239222.57
596	684484.93	2239067.31
597	684472.94	2239039.79
598	684466.41	2239025.06
599	684466.69	2239022.47
600	684468.36	2239020.05
601	684476.16	2239006.98
602	684484.10	2239000.48
603	684511.34	2238978.24
604	684534.09	2238959.32
4	684554.41	2238941.90
5	684564.46	2238934.53
6	684568.83	2238931.48
7	684582.09	2238922.47
605	684590.72	2238916.40
606	684578.90	2238898.52

607	684576.58	2238888.82
608	684572.86	2238873.22
609	684590.48	2238853.65
610	684613.53	2238836.64
611	684649.07	2238879.56
612	684661.28	2238913.46
613	684686.25	2238957.09
614	684685.14	2238961.77
615	684673.07	2238968.04
616	684652.23	2238978.73
617	684643.64	2238983.14
618	684639.45	2238985.52
619	684631.58	2238989.84
620	684626.46	2238992.58
12	684619.16	2238995.77
13	684612.74	2239000.07
14	684607.66	2239002.60
15	684604.95	2239003.94
16	684594.76	2239009.23
621	684576.52	2239018.69
622	684572.17	2239020.90
623	684571.06	2239021.48
624	684544.02	2239035.60
625	684512.99	2239052.31
626	684490.86	2239064.14
685	684849.34	2238623.86
686	684847.72	2238625.08
178	684846.50	2238623.47
179	684848.12	2238622.25
687	684664.41	2238897.71
688	684689.21	2238884.25
689	684691.22	2238887.91
690	684695.44	2238885.47
691	684698.83	2238883.51
692	684702.56	2238881.89
693	684732.75	2238866.71
694	684744.21	2238860.83
695	684770.10	2238848.91
696	684775.29	2238844.84
697	684780.26	2238842.06
698	684789.86	2238836.07
699	684803.35	2238828.54
700	684811.56	2238849.94
701	684816.15	2238861.90
702	684823.36	2238878.84
703	684826.45	2238886.41
704	684814.52	2238893.15
705	684809.42	2238896.25

706	684798.71	2238902.81
707	684768.76	2238917.54
708	684763.48	2238917.01
709	684729.52	2238936.37
710	684710.54	2238947.83
711	684697.83	2238954.85
712	684684.66	2238935.01
713	684682.75	2238932.02
714	684681.00	2238929.70
715	684677.09	2238923.22
716	684667.24	2238903.09
400	684650.33	2238794.71
401	684677.53	2238772.24
717	684695.03	2238757.78
718	684716.40	2238738.95
719	684729.16	2238727.97
720	684734.79	2238733.14
721	684750.85	2238751.17
722	684768.73	2238774.52
723	684769.76	2238775.87
724	684778.00	2238786.87
725	684784.91	2238799.27
726	684790.28	2238807.22
727	684796.07	2238816.24
728	684785.84	2238822.85
729	684779.49	2238827.11
730	684777.32	2238830.71
731	684769.16	2238835.76
732	684768.85	2238835.27
733	684760.59	2238840.50
734	684757.39	2238842.42
735	684754.09	2238844.63
736	684753.05	2238845.31
737	684747.84	2238848.74
738	684733.47	2238857.59
739	684717.99	2238867.84
740	684710.37	2238868.59
741	684699.38	2238869.70
742	684689.52	2238868.36
743	684672.77	2238857.61
744	684661.56	2238847.87
745	684643.61	2238825.18
746	684630.78	2238810.52
749	684769.97	2238928.21
750	684786.34	2238920.79
751	684793.62	2238917.93
752	684802.77	2238914.09
753	684805.73	2238912.66

754	684807.84	2238911.84
755	684837.12	2238900.44
756	684854.73	2238937.53
757	684857.02	2238942.89
758	684866.83	2238964.85
759	684866.75	2238977.26
760	684850.65	2238976.98
761	684832.30	2238977.82
762	684794.08	2238986.33
763	684779.49	2238989.58
764	684783.94	2239001.69
765	684854.44	2238988.92
766	684856.06	2238998.32
767	684859.53	2239019.44
768	684837.65	2239025.45
769	684816.47	2239030.47
770	684807.58	2239032.52
771	684798.72	2239036.37
772	684734.47	2239055.38
773	684720.87	2239061.91
774	684657.82	2239091.12
775	684638.87	2239056.70
776	684635.99	2239051.28
777	684631.59	2239042.60
778	684625.92	2239031.66
779	684622.38	2239024.32
780	684619.41	2239018.21
781	684617.02	2239013.15
782	684649.45	2238995.79
783	684650.42	2238995.24
784	684659.14	2238990.33
785	684668.98	2238984.88
786	684670.71	2238983.95
787	684674.45	2238981.88
788	684675.97	2238980.95
789	684681.10	2238976.16
790	684687.21	2238971.72
791	684710.30	2238959.86
792	684715.99	2238955.59
793	684732.97	2238946.90
794	684751.56	2238937.06
795	684760.40	2238932.80
796	684637.10	2239360.91
797	684628.74	2239346.72
798	684609.27	2239317.38
799	684599.17	2239298.95
800	684596.40	2239293.37
801	684584.39	2239271.00
802	684580.33	2239264.03

803	684572.60	2239248.91
804	684565.09	2239233.22
805	684561.62	2239225.67
806	684573.51	2239220.16
807	684561.14	2239194.70
808	684550.72	2239172.55
809	684549.59	2239170.61
810	684547.22	2239171.67
811	684535.92	2239177.62
812	684525.59	2239157.81
813	684513.53	2239134.79
814	684510.16	2239128.82
815	684502.84	2239114.98
816	684528.15	2239102.14
817	684525.55	2239097.27
818	684521.78	2239089.91
819	684517.79	2239083.39
820	684515.10	2239078.39
821	684511.11	2239070.83
822	684511.88	2239067.00
823	684533.60	2239054.05
824	684543.03	2239049.21
825	684545.81	2239048.06
826	684549.49	2239046.90
827	684573.61	2239035.66
828	684589.33	2239028.55
829	684591.97	2239027.17
830	684604.50	2239020.98
831	684628.60	2239071.47
832	684640.51	2239096.42
833	684651.16	2239120.57
834	684653.14	2239124.03
835	684662.16	2239142.04
836	684665.10	2239148.96
837	684673.07	2239165.83
838	684686.19	2239192.19
839	684694.64	2239208.75
840	684707.96	2239237.45
841	684720.54	2239262.54
842	684726.47	2239275.47
843	684728.12	2239278.82
844	684731.82	2239286.30
845	684734.39	2239293.57
846	684731.13	2239313.12
847	684691.89	2239334.77

Перечень координат характерных точек красных линий в МСК-59 (устанавливаемые)		
Обозначение характерных точек границ	Координаты, м	
	X	Y
Контур 1		
к1	685011.45	2238582.93
к2	685013.37	2238591.80
к3	685018.57	2238615.88
к4	685021.83	2238630.99
к5	685022.21	2238632.75
к6	685025.90	2238645.38
к7	685027.51	2238653.86
к8	685030.50	2238669.00
к9	685034.86	2238691.29
к10	685041.47	2238725.05
к11	685042.21	2238728.85
к12	685042.96	2238732.62
к13	685043.21	2238735.20
к14	685046.28	2238750.54
к15	685060.95	2238747.88
к16	685063.37	2238759.54
к17	685105.21	2238753.02
Контур 2		
к18	685029.51	2238734.20
к19	685030.75	2238744.11
к20	685031.11	2238749.11
к21	685009.57	2238748.31
к22	685004.47	2238747.71
к23	685001.39	2238746.43
к24	684997.65	2238743.77
к25	684994.49	2238738.97
к26	684992.56	2238735.47
к27	684992.15	2238734.58
к28	684989.51	2238724.51
к29	684988.34	2238719.51
к30	684988.57	2238718.56
к31	684983.43	2238695.37
к32	684980.12	2238674.88
к33	684984.57	2238670.56
к34	684991.81	2238664.95
к35	685018.17	2238659.61
к36	685022.58	2238686.53
к37	685024.60	2238707.97
к38	685024.76	2238711.54
Контур 3		
к39	685029.77	2238776.11
к40	685018.48	2238804.50
Контур 4		
к41	684914.02	2238595.15
к42	684883.07	2238616.07
к43	684869.36	2238625.73
к44	684866.21	2238627.93

к45	684877.78	2238649.11
к46	684885.29	2238664.42
к47	684888.85	2238672.14
к48	684893.43	2238683.25
к49	684895.78	2238688.26
к50	684896.07	2238688.99
к51	684901.78	2238702.78
к52	684905.43	2238711.00
к53	684923.31	2238751.34
к54	684917.25	2238755.54
к55	684923.90	2238764.00
к56	684930.10	2238770.77
к57	684930.87	2238771.61
к58	684936.85	2238776.49
к59	684948.95	2238785.10
Контур 5		
к60	684762.42	2238659.95
к61	684769.19	2238659.14
к62	684776.81	2238655.57
к63	684785.62	2238668.14
к64	684807.90	2238651.41
к65	684828.14	2238636.52
к66	684846.50	2238623.47
к67	684848.12	2238622.25
к68	684851.37	2238619.57
к69	684888.37	2238598.22
Контур 6		
к70	684848.85	2238786.59
к71	684828.28	2238798.65
к72	684805.13	2238812.22
к73	684799.36	2238804.00
к74	684798.22	2238802.36
к75	684795.13	2238797.72
к76	684785.25	2238782.67
к77	684783.04	2238779.68
к78	684778.33	2238773.32
к79	684775.88	2238770.19
к80	684770.48	2238763.01
к81	684764.92	2238755.63
к82	684738.18	2238720.43
к83	684745.48	2238713.95
к84	684747.87	2238712.66
к85	684763.14	2238701.14
к86	684772.70	2238693.93
к87	684788.26	2238682.33
к88	684809.28	2238666.66
к89	684812.65	2238664.44
к90	684822.35	2238657.13
к91	684827.39	2238653.88
к92	684834.68	2238648.84
к93	684840.19	2238645.28
к94	684845.44	2238641.59
к95	684857.20	2238633.24

к96	684874.43	2238661.48
к97	684878.89	2238670.86
к98	684844.00	2238690.54
к99	684830.53	2238698.18
к100	684829.77	2238698.56
к101	684814.45	2238711.95
к102	684818.83	2238715.79
к103	684823.45	2238710.45
к104	684835.14	2238703.58
к105	684843.21	2238698.76
к106	684846.45	2238696.85
к107	684869.08	2238685.24
к108	684881.22	2238679.09
к109	684889.12	2238696.77
к110	684901.76	2238727.48
к111	684910.66	2238748.03
к112	684906.41	2238751.05
к113	684899.11	2238756.25
к114	684895.58	2238758.12
к115	684889.54	2238761.68
к116	684884.40	2238764.40
к117	684855.88	2238782.02
Контур 7		
к118	684937.44	2238794.09
к119	684927.26	2238773.39
к120	684913.68	2238757.81
к121	684903.61	2238764.21
к122	684889.29	2238773.27
к123	684877.32	2238780.31
к124	684866.95	2238786.51
к125	684860.76	2238790.42
к126	684846.55	2238799.11
к127	684834.04	2238807.93
к128	684811.34	2238821.89
к129	684810.68	2238824.13
к130	684823.90	2238856.35
к131	684839.49	2238891.84
к132	684869.65	2238876.94
к133	684883.77	2238869.65
к134	684900.15	2238861.46
к135	684928.41	2238845.97
к136	684954.61	2238833.38
Контур 8		
к137	684968.87	2238842.74
к138	684950.44	2238851.96
к139	684935.20	2238858.21
к140	684927.78	2238861.50
к141	684919.50	2238866.26
к142	684909.63	2238871.10
к143	684890.34	2238884.51
к144	684876.75	2238891.91
к145	684864.96	2238896.39
к146	684858.64	2238899.12

к147	684846.70	2238903.72
к148	684853.35	2238916.87
к149	684861.68	2238937.50
к150	684864.42	2238944.25
к151	684872.97	2238960.44
к152	684874.10	2238962.58
к153	684883.50	2238974.41
Контур 9		
к154	684697.63	2238667.54
к155	684708.75	2238682.21
к156	684714.15	2238689.15
к157	684716.17	2238691.54
к158	684718.37	2238694.39
к159	684728.58	2238707.64
к160	684735.93	2238702.17
к161	684759.87	2238684.91
Контур 10		
к162	684705.41	2238723.08
к163	684723.16	2238711.53
к164	684702.85	2238685.03
к165	684691.53	2238670.26
Контур 11		
к166	684650.33	2238794.71
к167	684677.53	2238772.24
к168	684695.03	2238757.78
к169	684716.40	2238738.95
к170	684729.16	2238727.97
к171	684734.79	2238733.14
к172	684750.85	2238751.17
к173	684768.73	2238774.52
к174	684769.76	2238775.87
к175	684778.00	2238786.87
к176	684784.91	2238799.27
к177	684790.28	2238807.22
к178	684796.07	2238816.24
к179	684785.84	2238822.85
к180	684779.49	2238827.11
к181	684777.32	2238830.71
к182	684769.16	2238835.76
к183	684768.85	2238835.27
к184	684760.59	2238840.50
к185	684757.39	2238842.42
к186	684754.09	2238844.63
к187	684753.05	2238845.31
к188	684747.84	2238848.74
к189	684733.47	2238857.59
к190	684717.99	2238867.84
к191	684710.37	2238868.59
к192	684699.38	2238869.70
к193	684689.52	2238868.36
к194	684672.77	2238857.61
к195	684661.56	2238847.87
к196	684643.61	2238825.18

к197	684630.78	2238810.52
Контур 12		
к198	684664.41	2238897.71
к199	684689.21	2238884.25
к200	684691.22	2238887.91
к201	684695.44	2238885.47
к202	684698.83	2238883.51
к203	684702.56	2238881.89
к204	684732.75	2238866.71
к205	684744.21	2238860.83
к206	684770.10	2238848.91
к207	684775.29	2238844.84
к208	684780.26	2238842.06
к209	684789.86	2238836.07
к210	684803.35	2238828.54
к211	684811.56	2238849.94
к212	684816.15	2238861.90
к213	684823.36	2238878.84
к214	684826.45	2238886.41
к215	684814.52	2238893.15
к216	684809.42	2238896.25
к217	684798.71	2238902.81
к218	684768.76	2238917.54
к219	684763.48	2238917.01
к220	684729.52	2238936.37
к221	684710.54	2238947.83
к222	684697.83	2238954.85
к223	684684.66	2238935.01
к224	684682.75	2238932.02
к225	684681.00	2238929.70
к226	684677.09	2238923.22
к227	684667.24	2238903.09
Контур 13		
к228	684769.97	2238928.21
к229	684786.34	2238920.79
к230	684793.62	2238917.93
к231	684802.77	2238914.09
к232	684805.73	2238912.66
к233	684807.84	2238911.84
к234	684837.12	2238900.44
к235	684854.73	2238937.53
к236	684857.02	2238942.89
к237	684866.83	2238964.85
к238	684866.75	2238977.26
к239	684850.65	2238976.98
к240	684832.30	2238977.82
к241	684794.08	2238986.33
к242	684779.49	2238989.58
к243	684783.94	2239001.69
к244	684854.44	2238988.92
к245	684856.06	2238998.32
к246	684859.53	2239019.44
к247	684837.65	2239025.45

к248	684816.47	2239030.47
к249	684807.58	2239032.52
к250	684798.72	2239036.37
к251	684734.47	2239055.38
к252	684720.87	2239061.91
к253	684657.82	2239091.12
к254	684638.87	2239056.70
к255	684635.99	2239051.28
к256	684631.59	2239042.60
к257	684625.92	2239031.66
к258	684622.38	2239024.32
к259	684619.41	2239018.21
к260	684617.02	2239013.15
к261	684649.45	2238995.79
к262	684650.42	2238995.24
к263	684659.14	2238990.33
к264	684668.98	2238984.88
к265	684670.71	2238983.95
к266	684674.45	2238981.88
к267	684675.97	2238980.95
к268	684681.10	2238976.16
к269	684687.21	2238971.72
к270	684710.30	2238959.86
к271	684715.99	2238955.59
к272	684732.97	2238946.90
к273	684751.56	2238937.06
к274	684760.40	2238932.80
Контур 14		
к275	684962.19	2239030.18
к276	684918.60	2239025.81
к277	684910.80	2239025.08
к278	684908.96	2239024.92
к279	684900.55	2239024.18
Контур 15		
к280	684876.04	2239038.44
к281	684839.56	2239041.61
к282	684808.94	2239044.06
к283	684790.43	2239047.03
к284	684771.67	2239052.15
к285	684757.62	2239057.53
к286	684751.25	2239060.50
к287	684746.93	2239062.52
к288	684736.84	2239067.52
к289	684761.60	2239125.40
к290	684774.70	2239120.11
к291	684793.01	2239112.75
к292	684808.92	2239106.55
Контур 16		
к293	684484.93	2239067.31
к294	684472.94	2239039.79
к295	684466.41	2239025.06
к296	684466.69	2239022.47
к297	684468.36	2239020.05

к298	684476.16	2239006.98
к299	684484.10	2239000.48
к300	684511.34	2238978.24
к301	684534.09	2238959.32
к302	684554.41	2238941.90
к303	684564.46	2238934.53
к304	684568.83	2238931.48
к305	684582.09	2238922.47
к306	684590.72	2238916.40
к307	684578.90	2238898.52
к308	684576.58	2238888.82
к309	684572.86	2238873.22
к310	684590.48	2238853.65
к311	684613.53	2238836.64
к312	684649.07	2238879.56
к313	684661.28	2238913.46
к314	684686.25	2238957.09
к315	684685.14	2238961.77
к316	684673.07	2238968.04
к317	684652.23	2238978.73
к318	684643.64	2238983.14
к319	684639.45	2238985.52
к320	684631.58	2238989.84
к321	684626.46	2238992.58
к322	684619.16	2238995.77
к323	684612.74	2239000.07
к324	684607.66	2239002.60
к325	684604.95	2239003.94
к326	684594.76	2239009.23
к327	684576.52	2239018.69
к328	684572.17	2239020.90
к329	684571.06	2239021.48
к330	684544.02	2239035.60
к331	684512.99	2239052.31
к332	684490.86	2239064.14
Контур 17		
к333	684488.84	2238941.38
к334	684493.03	2238934.97
к335	684495.52	2238931.15
к336	684531.88	2238873.54
к337	684534.00	2238870.24
к338	684539.08	2238862.69
Контур 18		
к339	684812.51	2239117.07
к340	684772.79	2239134.12
к341	684764.57	2239135.13
к342	684752.64	2239138.96
к343	684731.64	2239147.52
к344	684726.16	2239149.69
к345	684722.40	2239142.05
к346	684748.48	2239130.75
к347	684748.64	2239130.70
к348	684752.14	2239129.53

к349	684743.06	2239102.21
к350	684728.75	2239074.43
к351	684680.46	2239095.69
к352	684664.43	2239102.88
к353	684676.34	2239129.92
к354	684688.47	2239155.44
к355	684689.59	2239159.48
к356	684691.73	2239164.72
к357	684696.20	2239175.15
к358	684699.80	2239183.37
к359	684712.82	2239210.08
к360	684724.81	2239237.33
к361	684729.13	2239246.35
к362	684732.47	2239254.29
к363	684737.65	2239265.11
к364	684748.51	2239285.36
к365	684760.66	2239311.44
к366	684802.64	2239300.62
к367	684833.64	2239284.07
Контур 19		
к368	684637.10	2239360.91
к369	684628.74	2239346.72
к370	684609.27	2239317.38
к371	684599.17	2239298.95
к372	684596.40	2239293.37
к373	684584.39	2239271.00
к374	684580.33	2239264.03
к375	684572.60	2239248.91
к376	684565.09	2239233.22
к377	684561.62	2239225.67
к378	684573.51	2239220.16
к379	684561.14	2239194.70
к380	684550.72	2239172.55
к381	684549.59	2239170.61
к382	684547.22	2239171.67
к383	684535.92	2239177.62
к384	684525.59	2239157.81
к385	684513.53	2239134.79
к386	684510.16	2239128.82
к387	684502.84	2239114.98
к388	684528.15	2239102.14
к389	684525.55	2239097.27
к390	684521.78	2239089.91
к391	684517.79	2239083.39
к392	684515.10	2239078.39
к393	684511.11	2239070.83
к394	684511.88	2239067.00
к395	684533.60	2239054.05
к396	684543.03	2239049.21
к397	684545.81	2239048.06
к398	684549.49	2239046.90
к399	684573.61	2239035.66
к400	684589.33	2239028.55

к401	684591.97	2239027.17
к402	684604.50	2239020.98
к403	684628.60	2239071.47
к404	684640.51	2239096.42
к405	684651.16	2239120.57
к406	684653.14	2239124.03
к407	684662.16	2239142.04
к408	684665.10	2239148.96
к409	684673.07	2239165.83
к410	684686.19	2239192.19
к411	684694.64	2239208.75
к412	684707.96	2239237.45
к413	684720.54	2239262.54
к414	684726.47	2239275.47
к415	684728.12	2239278.82
к416	684731.82	2239286.30
к417	684734.39	2239293.57
к418	684731.13	2239313.12
к419	684691.89	2239334.77
Контур 20		
к420	684462.17	2239295.35
к421	684437.51	2239253.36
к422	684424.77	2239231.67
к423	684470.03	2239199.32
к424	684449.06	2239153.82
к425	684470.77	2239144.07
к426	684498.39	2239197.19
к427	684525.65	2239249.62
к428	684540.59	2239279.49
к429	684556.62	2239310.42
к430	684569.93	2239346.40
к431	684580.70	2239387.74
к432	684593.04	2239437.48
к433	684607.76	2239491.39
к434	684607.75	2239491.38
к435	684623.80	2239547.65
к436	684638.97	2239602.29
к437	684597.39	2239616.20
к438	684582.28	2239560.01
к439	684564.66	2239506.71
к440	684548.23	2239456.97
к441	684529.75	2239415.82
к442	684512.79	2239380.05
к443	684496.25	2239348.39
к444	684478.21	2239319.14
Контур 21		
к445	684546.18	2239636.05
к446	684591.17	2239619.90
к447	684576.87	2239569.22
к448	684561.65	2239523.09
к449	684546.14	2239476.16
к450	684529.70	2239435.22
к451	684511.00	2239394.95

Контур 22		
к452	684710.25	2239823.93
к453	684696.90	2239785.54
к454	684683.84	2239747.97
к455	684671.79	2239713.30
к456	684660.15	2239680.09
к457	684649.55	2239649.33
к458	684574.97	2239674.63

Перечень координат характерных точек границы проектирования в МСК-59		
Обозначение характерных точек границ	Координаты, м	
	X	Y
Контур 1		
1	685094.52	2238675.53
2	685095.88	2238683.21
3	685097.15	2238694.97
4	685100.67	2238717.74
5	685101.06	2238723.12
6	685102.66	2238733.68
7	685104.26	2238746.22
8	685110.69	2238743.89
9	685111.48	2238750.61
10	685112.45	2238758.98
11	685101.75	2238760.65
12	685057.87	2238767.48
13	685044.60	2238756.64
14	685038.93	2238755.18
15	685034.18	2238755.90
16	685028.76	2238758.30
17	685023.86	2238759.96
18	685017.58	2238760.92
19	685014.61	2238760.43
20	685013.55	2238763.12
21	685010.87	2238767.35
22	685008.39	2238769.47
23	685006.68	2238773.34
24	685006.99	2238776.86
25	685007.94	2238780.16
26	685009.59	2238784.17
27	685012.08	2238790.71
28	685013.20	2238794.90
29	685013.74	2238797.83
30	685014.02	2238803.95
31	685005.96	2238800.71
32	685004.57	2238793.48
33	685000.44	2238783.01
34	684999.17	2238778.65
35	684998.65	2238775.55
36	684998.69	2238772.10
37	685000.08	2238767.75
38	685002.49	2238763.99
39	685004.73	2238762.07
40	685007.09	2238758.39
41	685004.11	2238755.90
42	684999.13	2238751.92
43	684994.33	2238748.69
44	684990.82	2238744.92
45	684986.86	2238739.26
46	684983.50	2238732.70
47	684980.85	2238726.89

48	684976.54	2238715.61
49	684973.35	2238703.25
50	684972.32	2238692.76
51	684972.09	2238685.27
52	684972.64	2238679.38
53	684974.78	2238672.07
54	684976.66	2238669.37
55	684978.77	2238666.81
56	684981.91	2238663.99
57	684984.34	2238662.25
58	684987.10	2238660.53
59	684990.91	2238658.03
60	684994.09	2238655.32
61	684995.67	2238653.33
62	684997.51	2238650.48
63	685000.76	2238646.46
64	685004.41	2238637.38
65	684999.41	2238616.82
66	684992.89	2238588.76
67	685001.04	2238587.21
68	685001.05	2238587.21
69	684997.92	2238585.48
70	684994.26	2238584.15
71	684987.13	2238582.24
72	684979.58	2238580.35
73	684973.48	2238579.12
74	684961.31	2238577.66
75	684949.85	2238576.67
76	684942.35	2238576.33
77	684929.35	2238581.15
78	684927.14	2238578.33
79	684929.15	2238573.75
80	684932.07	2238568.39
81	684934.56	2238560.71
82	684935.01	2238558.44
83	684935.14	2238552.76
84	684934.69	2238548.33
85	684934.69	2238548.31
86	684931.45	2238540.04
87	684930.86	2238537.99
88	684930.88	2238536.19
89	684922.94	2238524.24
90	684918.98	2238517.00
91	684926.60	2238513.01
92	684938.01	2238531.22
93	684936.97	2238507.57
94	684945.99	2238502.85
95	684947.00	2238515.45
96	684946.95	2238531.37
97	684947.32	2238544.10
98	684947.38	2238548.67
99	684947.51	2238558.31
100	684946.98	2238561.84

101	684945.18	2238568.32
102	684949.59	2238568.51
103	684964.28	2238569.77
104	684977.70	2238571.65
105	684982.55	2238572.65
106	684990.17	2238574.68
107	684996.68	2238576.41
108	685001.05	2238577.82
109	685006.07	2238580.18
110	685009.74	2238582.75
111	685011.45	2238582.93
112	685013.90	2238582.37
113	685020.38	2238580.90
114	685020.75	2238582.41
115	685074.41	2238572.37
116	685076.06	2238577.51
117	685076.42	2238577.45
118	685077.39	2238581.41
119	685077.32	2238581.43
120	685079.55	2238589.19
121	685081.16	2238596.13
122	685081.81	2238601.37
123	685089.21	2238647.40
Контур 2		
124	685075.19	2238794.11
125	685062.58	2238823.00
126	685018.48	2238804.50
127	685029.77	2238776.11
Контур 3		
128	684716.05	2239736.31
129	684712.96	2239728.38
130	684707.44	2239711.47
131	684705.81	2239693.50
132	684698.28	2239672.42
133	684689.55	2239658.08
134	684687.39	2239651.25
135	684678.21	2239627.66
136	684667.47	2239593.11
137	684663.76	2239582.29
138	684650.28	2239535.00
139	684722.40	2239763.98
140	684729.53	2239796.09
141	684719.73	2239813.68
142	684711.66	2239828.16
143	684709.92	2239824.33
144	684657.42	2239844.46
145	684637.84	2239804.14
146	684620.92	2239769.27
147	684604.68	2239735.18
148	684589.66	2239704.88
149	684574.97	2239674.63
150	684557.63	2239680.51
151	684550.05	2239667.90

152	684541.31	2239653.39
153	684533.60	2239640.57
154	684546.18	2239636.05
155	684530.10	2239587.13
156	684511.84	2239541.82
157	684496.02	2239501.98
158	684477.74	2239462.49
159	684459.29	2239422.64
160	684511.00	2239394.95
161	684446.96	2239287.26
162	684417.70	2239238.08
163	684404.35	2239248.85
164	684391.85	2239261.02
165	684385.82	2239271.04
166	684385.96	2239280.49
167	684388.03	2239288.93
168	684389.17	2239292.55
169	684391.57	2239298.05
170	684394.62	2239303.02
171	684400.06	2239310.68
172	684410.09	2239306.54
173	684423.10	2239306.54
174	684435.39	2239311.51
175	684444.62	2239320.73
176	684449.59	2239332.80
177	684449.59	2239346.04
178	684444.62	2239358.10
179	684435.39	2239367.56
180	684423.33	2239372.29
181	684421.09	2239372.44
182	684388.43	2239321.67
183	684393.50	2239316.30
184	684387.90	2239308.67
185	684386.09	2239305.86
186	684382.68	2239299.78
187	684380.85	2239294.79
188	684378.58	2239286.78
189	684377.56	2239281.27
190	684376.84	2239272.16
191	684376.18	2239266.03
192	684381.15	2239259.52
193	684389.14	2239249.51
194	684395.17	2239243.62
195	684403.72	2239237.39
196	684411.20	2239232.37
197	684415.85	2239228.94
198	684426.66	2239218.50
199	684434.03	2239209.99
200	684438.08	2239204.27
201	684442.04	2239196.31
202	684443.81	2239191.52
203	684444.43	2239188.50
204	684444.34	2239184.31

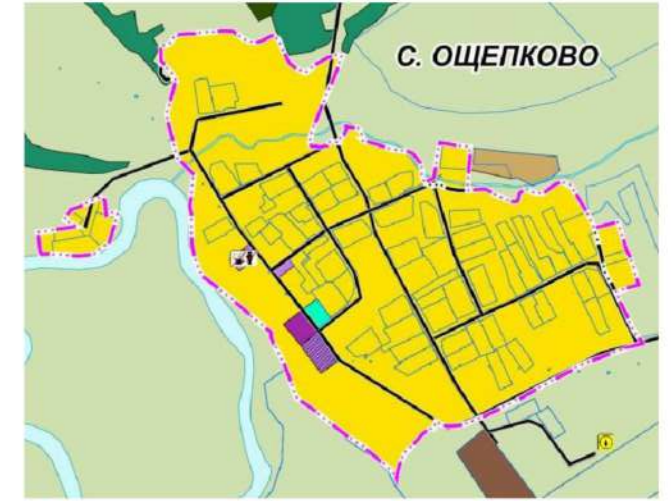
205	684443.80	2239180.74
206	684440.75	2239171.74
207	684437.63	2239163.97
208	684434.03	2239155.01
209	684432.61	2239145.04
210	684431.30	2239130.96
211	684431.30	2239122.95
212	684417.19	2239133.40
213	684412.69	2239127.31
214	684441.95	2239105.02
215	684443.44	2239094.36
216	684450.26	2239088.60
217	684446.00	2239076.40
218	684441.31	2239061.00
219	684440.33	2239047.02
220	684440.92	2239037.38
221	684443.46	2239027.60
222	684447.42	2239014.89
223	684447.42	2239014.88
224	684451.51	2239002.68
225	684454.28	2238996.72
226	684457.04	2238992.59
227	684461.47	2238986.30
228	684467.66	2238976.77
229	684474.96	2238965.06
230	684481.66	2238953.56
231	684488.84	2238941.38
232	684479.48	2238935.90
233	684465.82	2238925.65
234	684468.08	2238919.44
235	684472.91	2238906.08
236	684475.36	2238898.89
237	684481.17	2238888.33
238	684486.24	2238880.63
239	684496.44	2238866.67
240	684504.88	2238854.60
241	684513.80	2238843.81
242	684502.43	2238835.22
243	684576.52	2238750.23
244	684586.05	2238758.98
245	684627.51	2238729.57
246	684644.21	2238720.16
247	684663.81	2238728.93
248	684671.54	2238733.50
249	684679.74	2238747.64
250	684705.41	2238723.08
251	684699.01	2238714.73
252	684676.52	2238685.32
253	684681.35	2238679.32
254	684691.53	2238670.26
255	684697.63	2238667.54
256	684714.86	2238652.79
257	684729.08	2238641.21

258	684748.46	2238626.99
259	684780.18	2238603.77
260	684802.70	2238593.73
261	684837.35	2238591.24
262	684861.51	2238578.60
263	684878.93	2238577.38
264	684888.37	2238598.22
265	684892.89	2238598.60
266	684915.37	2238583.53
267	684920.42	2238583.37
268	684922.57	2238586.23
269	684920.20	2238590.95
270	684914.02	2238595.15
271	684923.63	2238609.16
272	684930.52	2238628.47
273	684943.60	2238649.40
274	684926.33	2238661.13
275	684926.53	2238672.08
276	684924.47	2238691.63
277	684929.25	2238700.95
278	684949.87	2238712.93
279	684955.71	2238732.37
280	684942.22	2238738.93
281	684963.75	2238767.20
282	684948.95	2238785.10
283	684937.44	2238794.09
284	684954.61	2238833.38
285	684966.18	2238829.45
286	684965.78	2238833.17
287	684964.20	2238838.68
288	684964.83	2238841.99
289	684966.65	2238842.72
290	684968.87	2238842.74
291	684974.11	2238851.70
292	684978.61	2238861.01
293	684980.34	2238867.23
294	684977.11	2238875.14
295	684974.88	2238879.28
296	684968.89	2238883.63
297	684964.89	2238886.62
298	684961.42	2238890.07
299	684958.87	2238894.13
300	684955.70	2238902.86
301	684954.28	2238909.10
302	684951.44	2238918.16
303	684942.53	2238923.74
304	684940.49	2238924.86
305	684933.01	2238928.66
306	684933.57	2238930.01
307	684939.04	2238943.27
308	684942.66	2238953.63
309	684945.89	2238962.34
310	684946.19	2238963.17

311	684948.09	2238967.39
312	684945.94	2238971.53
313	684913.47	2238977.54
314	684905.63	2238980.35
315	684902.01	2238981.15
316	684898.49	2238980.62
317	684896.41	2238979.76
318	684887.11	2238975.91
319	684885.55	2238975.66
320	684885.07	2238975.06
321	684883.50	2238974.41
322	684884.45	2238981.50
323	684884.27	2238995.32
324	684879.69	2239012.77
325	684883.57	2239012.82
326	684890.55	2239013.47
327	684896.69	2239016.60
328	684898.94	2239016.86
329	684899.64	2239016.91
330	684905.37	2239015.41
331	684963.63	2239024.83
332	684962.88	2239030.25
333	684962.19	2239030.18
334	684955.99	2239080.19
335	684914.58	2239077.66
336	684907.04	2239077.29
337	684904.80	2239077.18
338	684903.83	2239074.08
339	684903.07	2239069.87
340	684900.91	2239066.81
341	684900.87	2239043.36
342	684897.74	2239043.46
343	684897.58	2239038.40
344	684900.70	2239038.30
345	684900.55	2239024.18
346	684899.36	2239020.61
347	684898.66	2239020.55
348	684895.82	2239020.37
349	684890.11	2239022.09
350	684878.30	2239021.30
351	684876.04	2239038.44
352	684877.09	2239075.74
353	684877.27	2239082.32
354	684878.08	2239095.01
355	684842.80	2239096.70
356	684821.24	2239101.75
357	684808.92	2239106.55
358	684812.51	2239117.07
359	684819.19	2239136.60
360	684825.56	2239155.23
361	684831.86	2239171.65
362	684826.61	2239174.32
363	684831.71	2239187.67

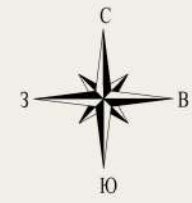
364	684788.90	2239210.10
365	684772.47	2239222.48
366	684768.13	2239231.63
367	684764.91	2239235.85
368	684761.81	2239242.87
369	684765.14	2239249.75
370	684777.06	2239242.82
371	684779.68	2239239.38
372	684835.89	2239210.38
373	684845.68	2239230.09
374	684823.44	2239241.04
375	684832.43	2239278.97
376	684837.31	2239289.78
377	684832.11	2239292.27
378	684831.44	2239295.88
379	684831.41	2239295.88
380	684824.11	2239298.82
381	684807.70	2239305.40
382	684807.69	2239305.44
383	684800.60	2239308.30
384	684777.81	2239314.32
385	684754.73	2239319.46
386	684739.12	2239322.95
387	684728.83	2239325.24
388	684691.84	2239345.26
389	684691.54	2239345.42
390	684687.08	2239347.83
391	684622.02	2239377.91
392	684622.00	2239377.90
393	684615.09	2239382.59
394	684611.08	2239385.30
395	684611.07	2239385.33
396	684609.74	2239394.84
397	684623.28	2239456.74
398	684640.71	2239511.47

Правила землепользования и застройки
Карта градостроительного зонирования (фрагмент)



Условные обозначения

	Границы населенного пункта, сведения о которых содержатся в Едином государственном реестре недвижимости
	Границы территории, в отношении которой осуществляется подготовка проекта межевания
	Границы кадастровых кварталов, сведения о которых содержатся в Едином государственном реестре недвижимости
	Границы земельных участков, сведения о которых содержатся в Едином государственном реестре недвижимости
	Местоположение существующих объектов капитального строительства
:11	Кадастровый номер земельного участка, сведения о котором содержатся в Едином государственном реестре недвижимости
59:37:0790101	Номер кадастрового квартала, сведения о котором содержатся в Едином государственном реестре недвижимости
	Границы объектов капитального строительства, сведения о которых содержатся в Едином государственном реестре недвижимости
:288	Кадастровый номер объектов капитального строительства, сведения о котором содержатся в Едином государственном реестре недвижимости
	Водные объекты
	Граница береговой полосы
Территориальные зоны:	
	Ж6 Зона застройки индивидуальными жилыми домами
	ОД1 Многофункциональная общественно-деловая зона
	ОД2 Зона специализированной общественной застройки
	Р1 Зона озелененных территорий общего пользования
	Т Зона транспортной инфраструктуры



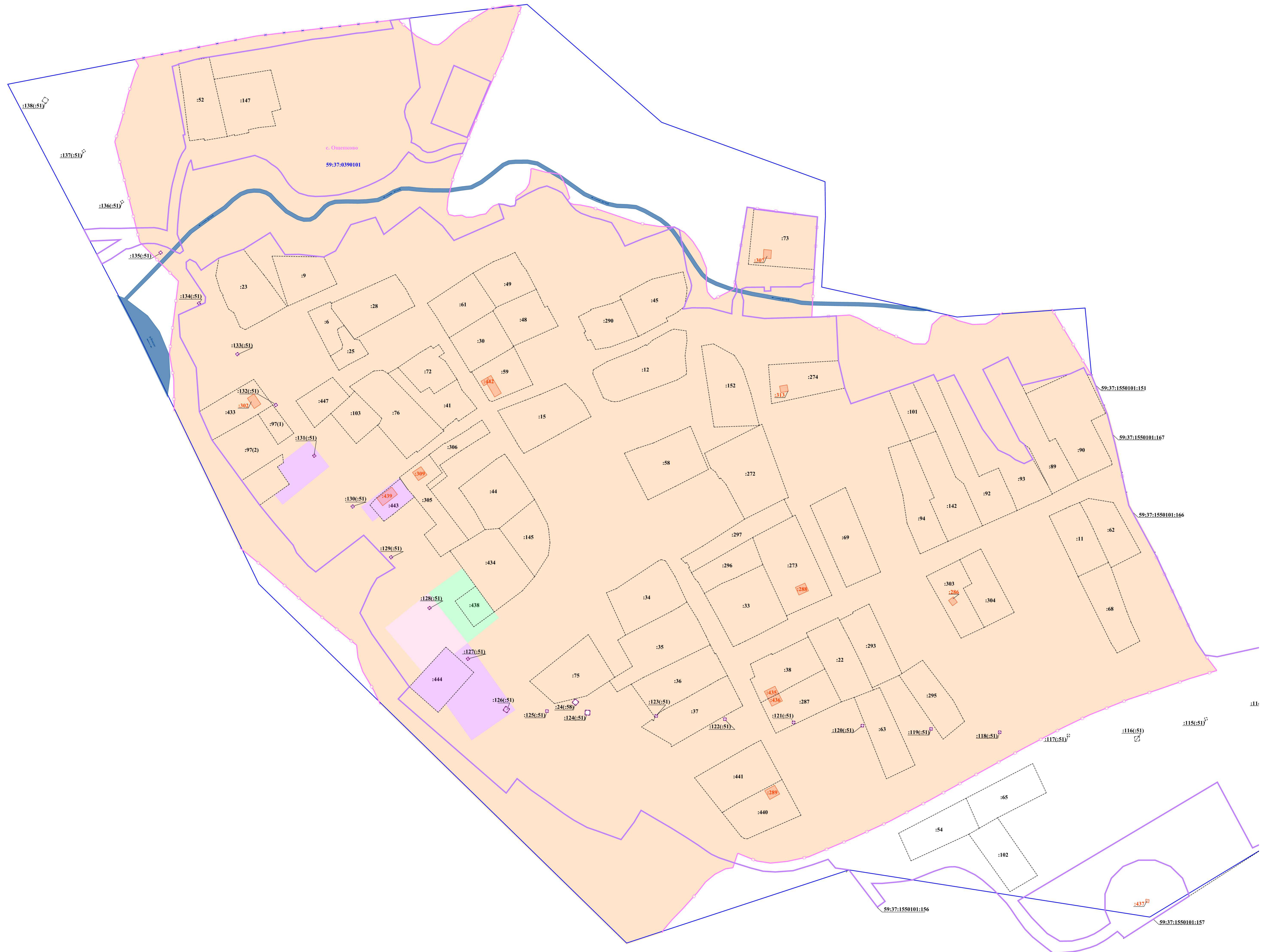

Пермский край
городской округ
«Город Березники»
с. Ощепково

Лист 2

Лист 3

Согласовано	
Взам. инв. N	
Подпись	
Инв. N подл.	


Российская Федерация, Пермский край, муниципальное образование «Город Березники», с.Ощепково									
Элементы планировочной структуры, входящие в кадастровый квартал 59:37:0390101 (с.Ощепково)									
Изм.	Кол.уч	Лист	N док.	Подпись	Дата	Основная часть проекта межевания территории	Стадия	Лист	Листов
Разработал	Разорёнова А.А.				03.23		ПМ	1	6
Нач. ОКР	Головнев А.С.				03.23				
Схема расстановки листов. Условные обозначения Чертеж фактического землепользования (основа - правила землепользования и застройки муниципального образования «Город Березники» Пермского края, утвержденные постановлением от 13.08.2021 года №01-02-1044)							ООО «ГЕО Инвест-Информ» г. Краснодар, 2023 г.		



Лист № 01/2023
 Дата: 02.23
 02.23

Имя	Колум/Лист	№ док.	Подпись	Дата
				02.23
				02.23

Чертеж действителен только в отношении
 М 1:1000



Согласовано

Взам. инв. N

Подпись

Инв. N подл.

Линия совмещения листа 2 с листом 3

Изм.	Кол.уч	Лист	N док.	Подпись	Дата
					02.23
					02.23

Чертеж фактического землепользования
М 1:1000



Пермский край
городской округ
«Город Березники»
с. Ощепково

Лист 5

Лист 6

Условные обозначения	
	Границы населенного пункта, сведения о которых содержатся в Едином государственном реестре недвижимости
	Границы территории, в отношении которой осуществляется подготовка проекта межевания
	Границы кадастровых кварталов, сведения о которых содержатся в Едином государственном реестре недвижимости
	Границы земельных участков, сведения о которых содержатся в Едином государственном реестре недвижимости
	Местоположение существующих объектов капитального строительства
	Кадастровый номер земельного участка, сведения о котором содержатся в Едином государственном реестре недвижимости
	Номер кадастрового квартала, сведения о котором содержатся в Едином государственном реестре недвижимости
	Границы объектов капитального строительства, сведения о которых содержатся в Едином государственном реестре недвижимости
	Кадастровый номер объектов капитального строительства, сведения о котором содержатся в Едином государственном реестре недвижимости
	Водные объекты
	Граница береговой полосы

Согласовано

Взам. инв. N	
Подпись	
Инв. N подл.	

Изм.	Кол.уч	Лист	N док.	Подпись	Дата
Разработал				Разорёнова А.А.	03.23
Нач. ОКР				Головнев А.С.	03.23



Российская Федерация, Пермский край, муниципальное образование «Город Березники», с.Ощепково		
Элементы планировочной структуры, входящие в кадастровый квартал 59:37:0390101 (с.Ощепково)		
Основная часть проекта межевания территории	Стадия	Лист
	ПМ	4
		6
Схема расстановки листов. Условные обозначения Чертеж фактического землепользования <small>(основа - правила землепользования и застройки муниципального образования «Город Березники» Пермского края, утвержденные постановлением от 13.08.2021 года №01-02-1044)</small>		ООО «ГЕО Инвест-Информ» г. Краснодар, 2023 г.



Имя, Фамилия
 Должность
 Дата

Имя	Катуш/Лист	№ док.	Поиска	Дата	Масштаб	Лист	Листов
				02.23 02.23	М 1:1000	5	6

Листовое соглашение листа 2 с листом 3



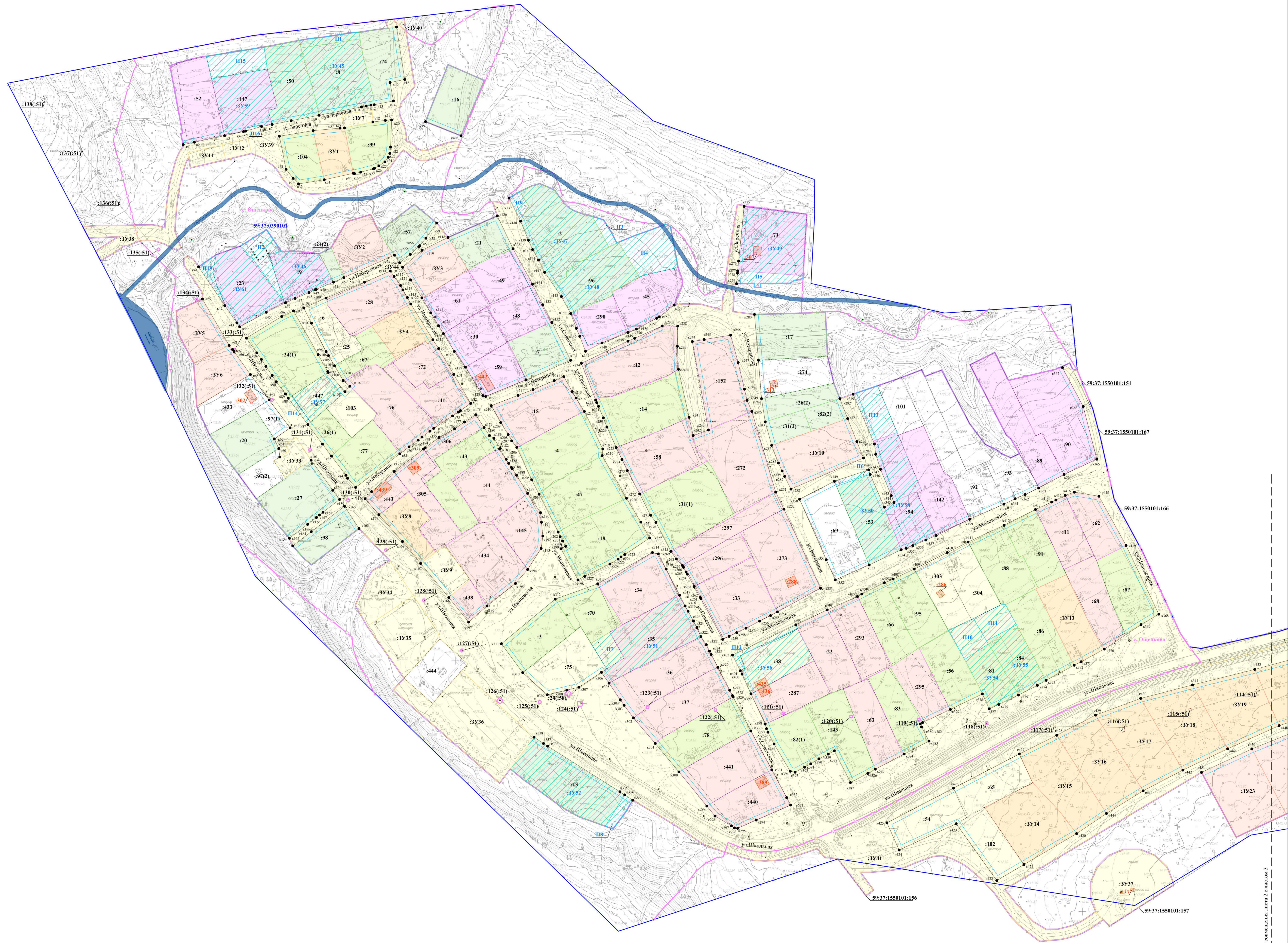

Согласовано

Ивл. N подл. Подпись Взам. ивл. N

Линия совмещения листа 2 с листом 3

Изм.	Кол.уч	Лист	N док.	Подпись	Дата
					02.23
					02.23

Чертеж фактического землепользования
М 1:1000



Составлено
 02.23
 02.23

Листок совмещенный лист 2 с листом 3

Выписки из Единого государственного реестра недвижимости

Кадастровые планы территорий