

СХЕМА
РАСПОЛОЖЕНИЯ ЗЕМЕЛЬНОГО УЧАСТКА ИЛИ ЗЕМЕЛЬНЫХ УЧАСТКОВ
НА КАДАСТРОВOM ПЛАНЕ ТЕРРИТОРИИ, ПОДГОТОВКА КОТОРОЙ
ОСУЩЕСТВЛЯЕТСЯ В ФОРМЕ ДОКУМЕНТА НА БУМАЖНОМ НОСИТЕЛЕ

Утверждена

(наименование документа об утверждении, включая

наименование органов государственной власти или

органов местного самоуправления, принявших
решение об утверждении схемы или подписавших
соглашение о перераспределении земельных
участков)

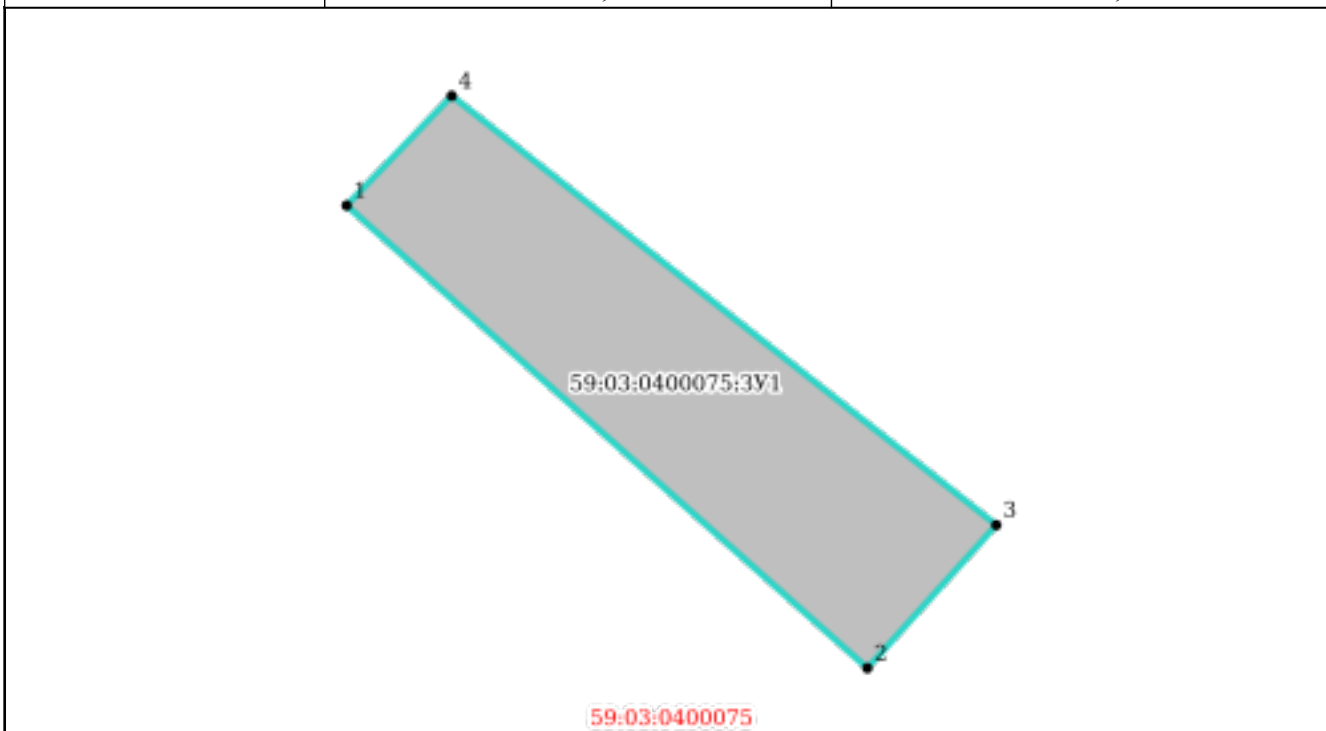
от 25.05.2023 N -

Схема
расположения земельного участка или земельных участков на кадастровом плане
территории

Условный номер земельного участка: 59:03:0400075:3У1

Площадь земельного участка: 3118 кв.м.

Обозначение характерных точек границ	Координаты, м	
	X	Y
1	673593,66	2266430,85
2	673519,30	2266515,28
3	673542,50	2266536,02
4	673611,45	2266447,75





МСК-59, зона 2 (59)

Масштаб: 1:2982


Условные обозначения:


Объекты капитального строительства (здания) согласно сведениям ЕГРН

 В ЕГРН с границами


 В ЕГРН с границами


Объекты капитального строительства (объекты незавершенного строительства) согласно сведениям ЕГРН

 В ЕГРН с границами

 В ЕГРН с границами


Объекты капитального строительства (сооружения) согласно сведениям ЕГРН

 В ЕГРН с границами

 В ЕГРН с границами

• Номер образуемой характерной точки

 Границы земельных участков согласно сведениям ЕГРН

 образуемый участок