






**Схема границ предполагаемых к использованию земель
на кадастровом плане территории**

Объект: антенно-мачтовое сооружение связи		
Условный номер земельного участка : 59:03:0400042:ЗУ1		
Местоположение: Российская Федерация, Пермский край, город Березники, ул. Дедюхинская, земельный участок расположен в восточной части кадастрового квартала 59:03:0400042		
Разрешенное использование: для размещения антенно-мачтового сооружения связи		
Категория земель: земли населенных пунктов		
Площадь земельного участка 30 м ²		
Обозначение характерных точек границ	Координаты, м	
	X	Y
1	2	3
1	675141.92	2266895.47
2	675136.92	2266895.47
3	675136.9	2266901.47
4	675141.92	2266901.47
1	675141.92	2266895.47

Система координат: МСК-субъект 59
Масштаб 1:500

1	2	3
Условные обозначения: <ul style="list-style-type: none"><li data-bbox="220 136 925 165"> – граница образуемого земельного участка,<li data-bbox="220 174 900 203"> – граница учтенного земельного участка,<li data-bbox="220 212 796 241"> – граница кадастрового квартала,<li data-bbox="296 250 973 280"> – характерная точка границы земельного участка,<li data-bbox="231 315 1382 371"> 59:03-6.293 – реестровый номер охранной зоны, Охранная зона газопровода - закольцовка низкого давления от ул.Клубной до Черняховского (лит.Сг)		