

# Схема предполагаемых к использованию земель или части земельного участка

Объект: "Газопровод-ввод низкого давления г. Березники, ул. Лесная, 1"

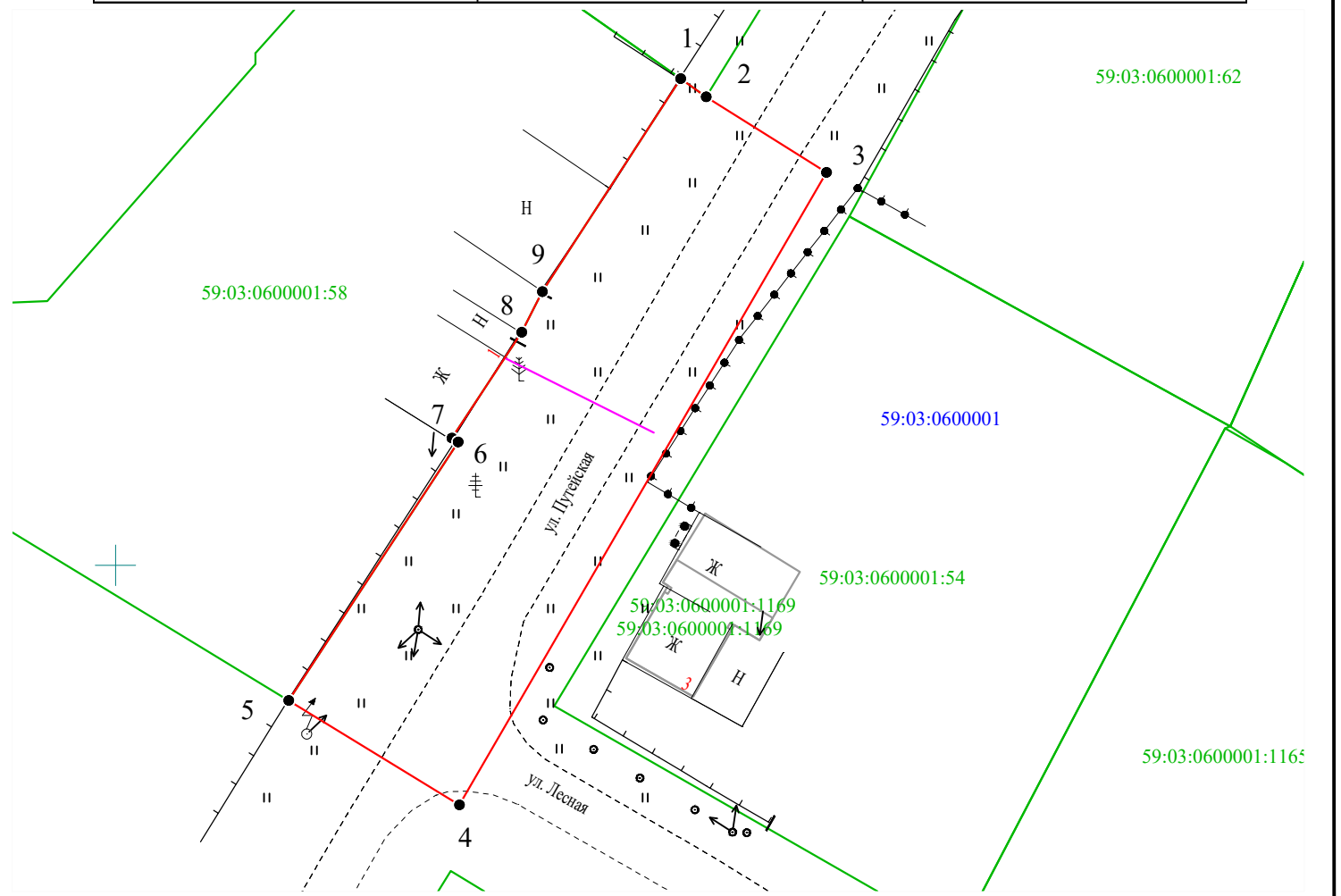
Местоположение: Пермский край, г.о. г. Березники, г. Березники

Площадь земель или части земельного участка, кв.м.: 747





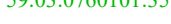

Категория земель: земли населённых пунктов

Вид разрешенного использования земельного участка: отсутствует

Обозначение характерных точек границ	Координаты (МСК - 59)	
	X	Y
№		
	<b>ЗУ1 (1)</b>	
1	666786.00	2267241.82
2	666784.66	2267243.71
3	666779.06	2267252.61
4	666732.26	2267225.45
5	666739.99	2267212.82
6	666759.12	2267225.35
7	666759.40	2267224.89
8	666767.23	2267230.06
9	666770.24	2267231.59
1	666786.00	2267241.82




### Условные обозначения:

-  - граница части земельного участка, занимаемой на период строительства
-  - граница земельного участка ранее учтенного в ЕГРН, установленная в соответствии с требованиями земельного законодательства
-  - граница кадастрового квартала
- 59:03:0760101 - кадастровый номер квартала
- 59:03:0760101:35 - кадастровый номер земельного участка в КК
-  - проектируемый газопровод-ввод
-  - существующий газопровод
-  - граница зоны с особыми условиями использования территории, учтенная в ЕГРН

### Описание границ смежных землепользователей:

от т.2 до т.5 - земли неразграниченной государственной (муниципальной) собственности;  
от т.1 до т.2 - 59:03:0600001:63,  
от т.5 до т.1 - 59:03:0600001:58.

Заявитель  Косачев О.В., по доверенности  
(подпись, расшифровка подписи) № 1853 от 28.12.2022  
МП Верно  
(для юридических лиц и ИП)