

Схема предполагаемых к использованию земель или части земельного участка

Объект: "Строительство газопровода-ввода по ул. Цветочная, 34, г. Березники"

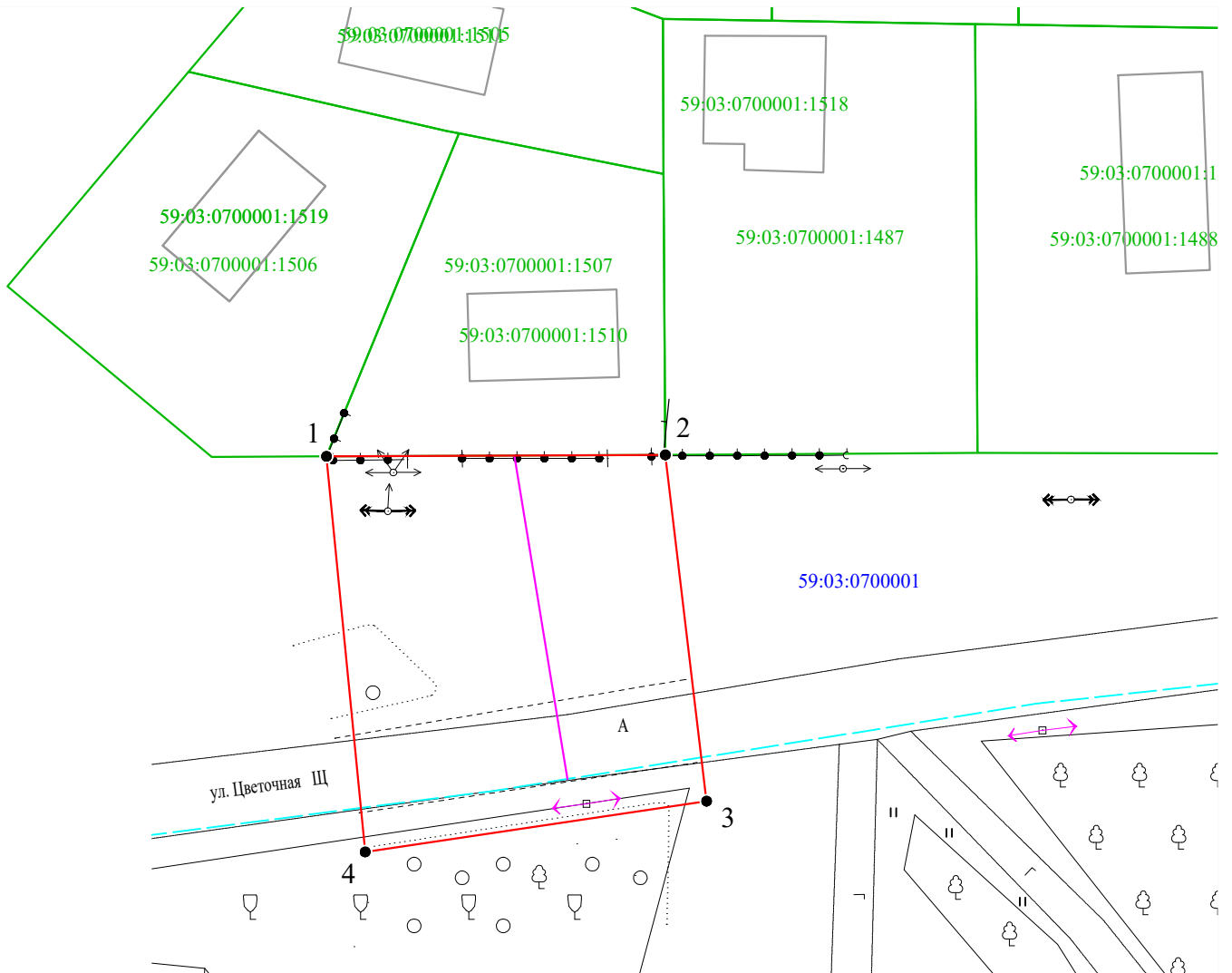
Местоположение: Пермский край, г.о. город Березники, г. Березники

Площадь земель или части земельного участка, кв.м.: **676**

Категория земель: земли населённых пунктов







Вид разрешенного использования земельного участка: отсутствует

Обозначение характерных точек границ	Координаты (МСК - 59)	
	X	Y
№	ЗУ1 (1)	
1	669860.22	2268349.11
2	669860.33	2268373.82
3	669835.09	2268376.83
4	669831.39	2268351.93
1	669860.22	2268349.11



Масштаб 1:500

Условные обозначения:

-  - граница части земельного участка, занимаемой на период строительства
-  - граница земельного участка ранее учтенного в ЕГРН, устан-ая в соотв-ии с требованиями зем. законод-ва
-  - граница кадастрового квартала
- 59:37:0760101 - кадастровый номер квартала
- 59:37:0760101:35 - кадастровый номер земельного участка в КК
-  - проектируемый газопровод-ввод
-  - существующий газопровод
-  - граница зоны с особыми условиями использования территории учтенная в ЕГРН

Заявитель  Косачев О.В., по доверенности

(подпись, расшифровка подписи) № 1853 от 28.12.2022

МП

Верно

(для юридических лиц и ИП)