

# Схема предполагаемых к использованию земель или части земельного участка

Объект: "Строительство газопровода-ввода по ул. Панфилова, 11-1, г.Березники "

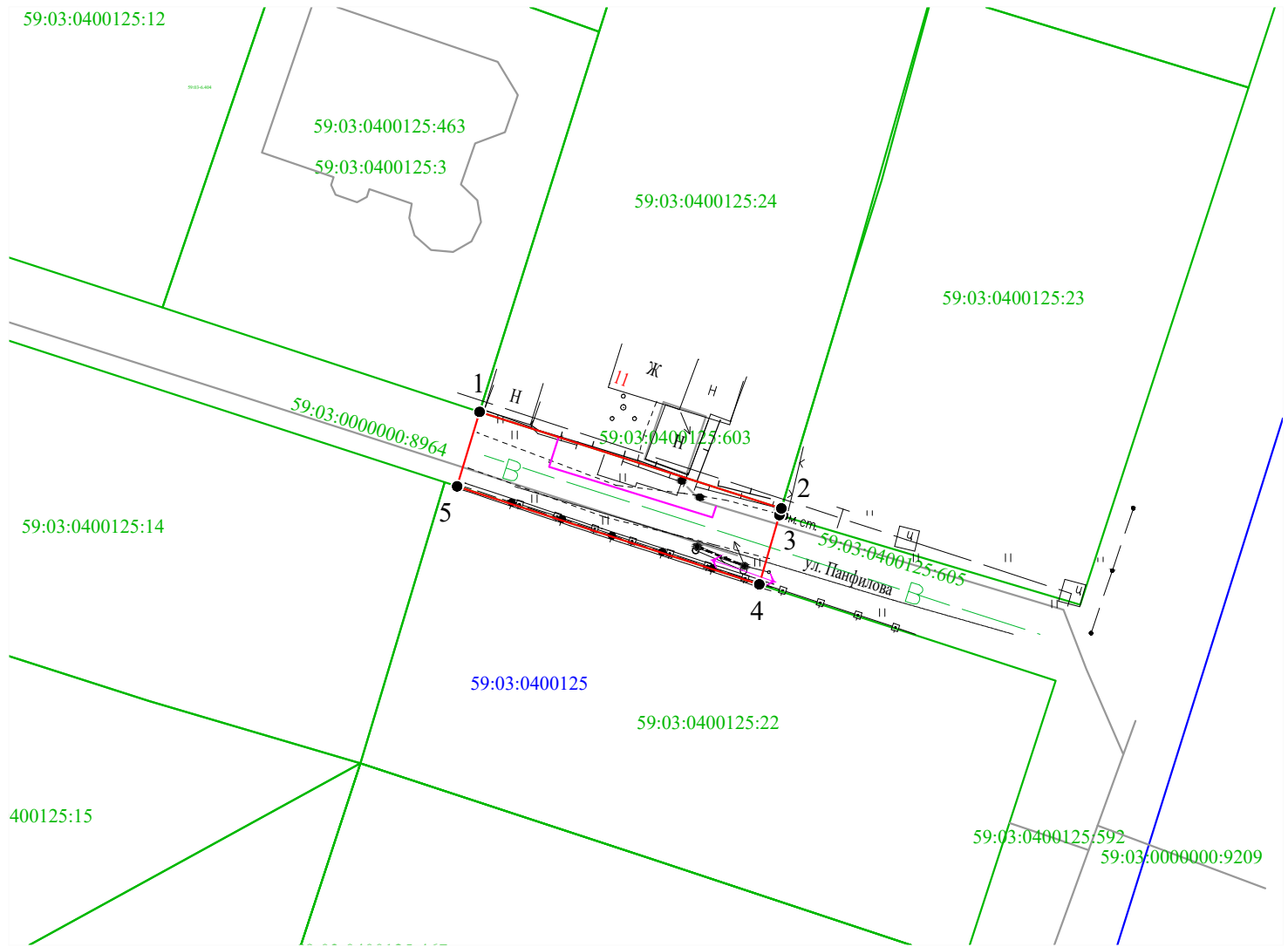
Местоположение: Пермский край, г.о. г. Березники, г. Березники

Площадь земель или части земельного участка, кв.м.: **143**

Категория земель: земли населённых пунктов




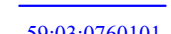

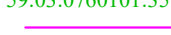


Вид разрешенного использования земельного участка: отсутствует

Обозначение характерных точек границ	Координаты (МСК - 59)	
	X	Y
№		
<b>ЗУ1 (1)</b>		
1	672206.77	2263842.38
2	672199.46	2263865.26
3	672198.96	2263865.11
4	672193.70	2263863.59
5	672201.13	2263840.69
1	672206.77	2263842.38



Масштаб 1:500

Условные обозначения:

-  - граница части земельного участка, занимаемой на период строительства
-  - граница земельного участка ранее учтенного в ЕГРН, устан-ая в соотв-ии с требованиями зем. законода-ва
-  - граница кадастрового квартала
-  59:03:0760101 - кадастровый номер квартала
-  59:03:0760101:35 - кадастровый номер земельного участка в КК
-  - проектируемый газопровод-ввод
-  - существующий газопровод
-  - граница зоны с особыми условиями использования территории учтенная в ЕГРН

## Описание границ смежных землепользователей:

от т.3 до т.1 - земли неразграниченной государственной (муниципальной) собственности;  
от т.1 до т.2 - 59:03:0400125:24,  
от т.2 до т.3 - 59:03:0400125:23

Заявитель



Косачев О.В., по доверенности

(подпись, расшифровка подписи)

№ 1853 от 28.12.2022

МП

Верно

(для юридических лиц и ИП)