

Схема предполагаемых к использованию земель или части земельного участка

Объект: "Газопровод-ввод низкого давления г. Березники, ул. Октябрьская, 5"

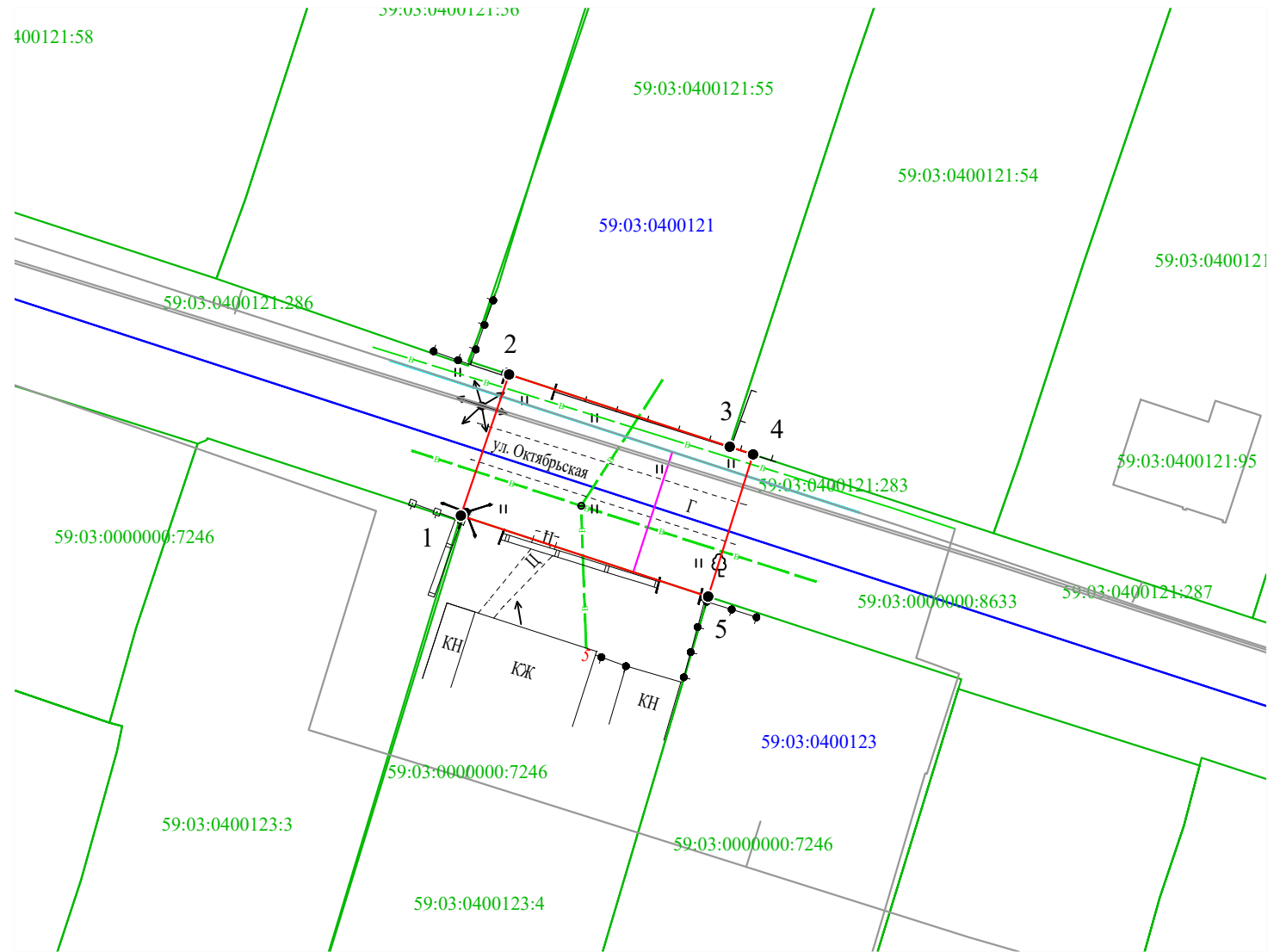
Местоположение: Пермский край, г.о. г. Березники, г. Березники

Площадь земель или части земельного участка, кв.м.: 227

Категория земель: земли населённых пунктов




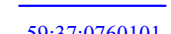

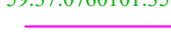


Вид разрешенного использования земельного участка: отсутствует

Обозначение характерных точек границ №	Координаты (МСК - 59)	
	X	Y
ЗУ1 (1)		
1	672171.29	2264680.94
2	672182.13	2264684.64
3	672176.58	2264701.59
4	672176.00	2264703.38
5	672165.08	2264699.93
1	672171.29	2264680.94



Масштаб 1:500

Условные обозначения:

-  - граница части земельного участка, занимаемой на период строительства
-  - граница земельного участка ранее учтенного в ЕГРН, устан-ая в соотв-ии с требованиями зем. законода-ва
-  - граница кадастрового квартала
-  59:37:0760101 - кадастровый номер квартала
-  59:37:0760101:35 - кадастровый номер земельного участка в КК
-  - проектируемый газопровод-ввод
-  - существующий газопровод
-  - граница зоны с особыми условиями использования территории учтенная в ЕГРН

Описание границ смежных землепользователей:

от т.1 до т.2, от т.4 до т.5 - земли неразграниченной государственной (муниципальной) собственности;
 от т.2 до т.3 - 59:03:0400121:55,
 от т.3 до т.4 - 59:03:0400121:54,
 от т.5 до т.1 - 59:03:0400123:4.

Заявитель



Косачев О.В., по доверенности

(подпись, расшифровка подписи)

№ 1853 от 28.12.2022

МП

Верно

(для юридических лиц и ИП)