

# Схема предполагаемых к использованию земель или части земельного участка

Объект: "Газопровод-ввод низкого давления г. Березники, ул. Нахимова, 14"

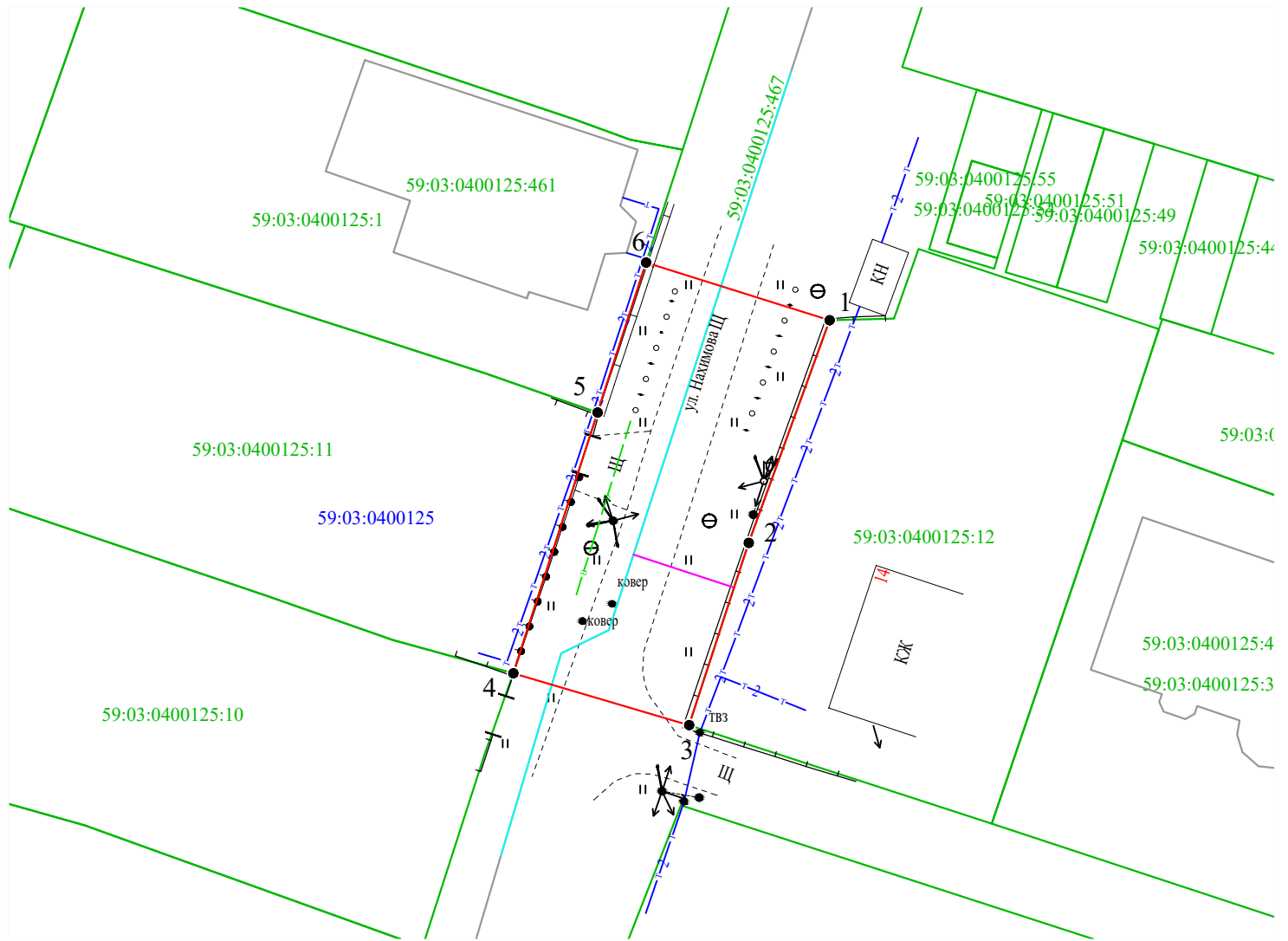
Местоположение: Пермский край, г.о. г. Березники, г. Березники

Площадь земель или части земельного участка, кв.м.: 466

Категория земель: земли населённых пунктов







Вид разрешенного использования земельного участка: отсутствует

Обозначение характерных точек границ №	Координаты (МСК - 59)	
	X	Y
<b>ЗУ1 (1)</b>		
1	672253.08	2263805.96
2	672236.10	2263799.79
3	672222.20	2263795.24
4	672226.15	2263781.82
5	672246.05	2263788.25
6	672257.49	2263791.95
1	672253.08	2263805.96



Масштаб 1:500

Условные обозначения:

-  - граница части земельного участка, занимаемой на период строительства
-  - граница земельного участка ранее учтенного в ЕГРН, устан-ая в соотв-ии с требованиями зем. законода-ва
-  - граница кадастрового квартала
- 59:03:0760101 - кадастровый номер квартала
- 59:03:0760101:35 - кадастровый номер земельного участка в КК
-  - проектируемый газопровод-ввод
-  - существующий газопровод
-  - граница зоны с особыми условиями использования территории учтенная в ЕГРН

### Описание границ смежных землепользователей:

от т.3 до т.4, от т.6 до т.1 - земли неразграниченной государственной (муниципальной) собственности;  
от т.1 до т.3 - 59:03:0400125:12,  
от т.4 до т.5 - 59:03:0400125:11,  
от т.5 до т.6 - 59:03:0400125:1.

Заявитель



Косачев О.В., по доверенности

(подпись, расшифровка подписи)

№ 1853 от 28.12.2022

МП

Верно

(для юридических лиц и ИП)