

Схема предполагаемых к использованию земель или части земельного участка

Объект: экостанция раздельного накопления отходов "ЗЕЛЕНый ГОРОД"

Местоположение: г.Березники, ул.Юбилейная, 91




Площадь земель или части земельного участка, кв.м: 5

Категория земель: земли населенных пунктов;



Масштаб 1:1000

Условные обозначения:

-  - границы предполагаемых к использованию земель
-  - границы земельных участков, учтенных в ЕГРН
-  - границы кадастровых кварталов
- 59:03:0400050:34 - кадастровый номер земельного участка
- 59:03:0400050 - обозначение кадастрового квартала
- 1. - характерная точка границы, сведения о которой позволяют однозначно определить ее местоположение на местности

Обозначение характерных точек границ	Координаты (МСК-59)	
	X	Y
1	673994,23	2266101,65
2	673994,58	2266106,13
3	673991,84	2266106,35
4	673991,49	2266101,86
1	673994,23	2266101,65

Описание границ смежных землепользователей

от т.1 до т.1 - земли неразграниченной муниципальной
собственности

Заявитель:  И.В.Беспалов