

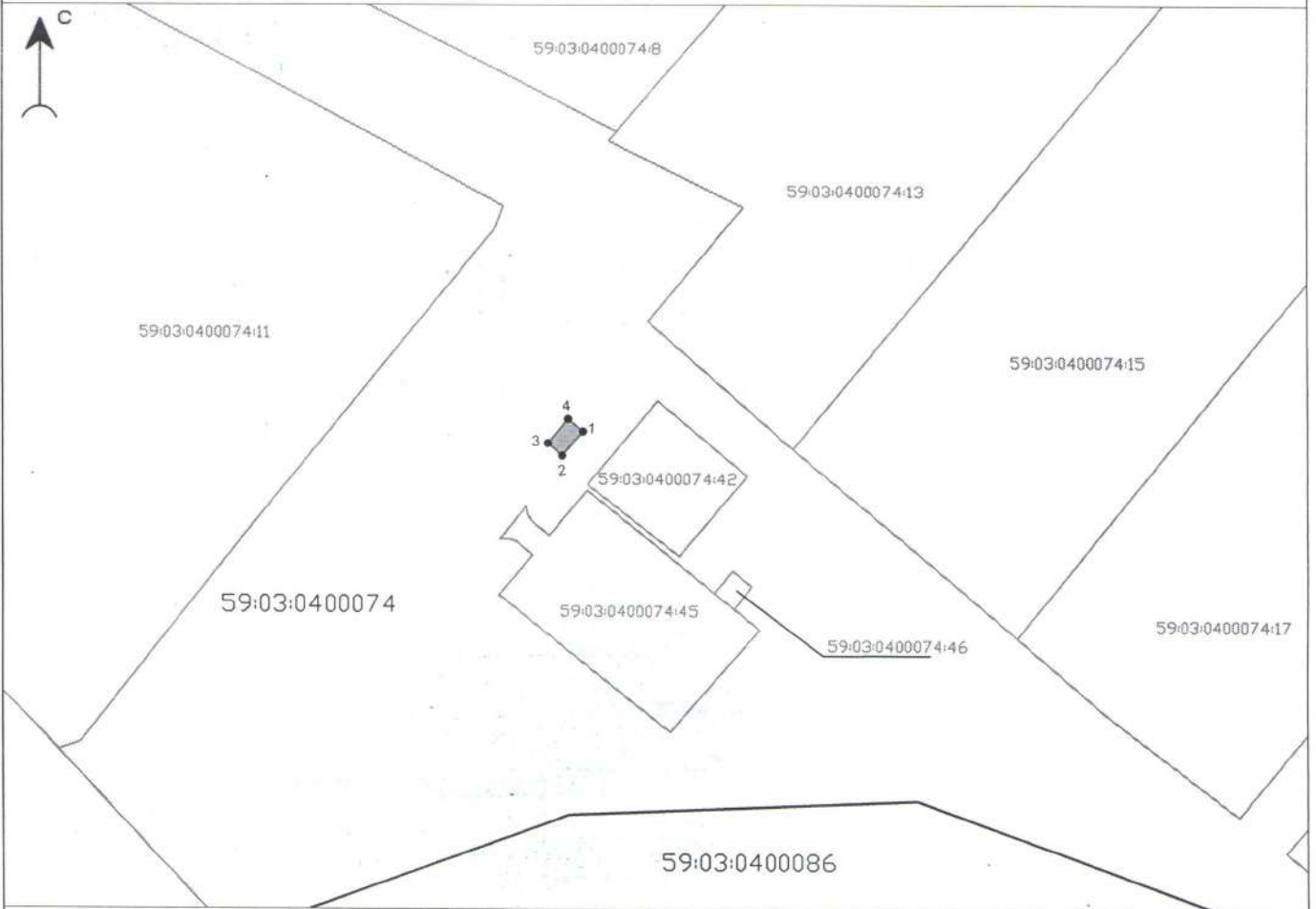
# Схема предполагаемых к использованию земель или части земельного участка

Объект: экостанция раздельного накопления отходов "ЗЕЛЕНЬ ГОРОД"

Местоположение: г.Березники, ул.Юбилейная, 82





Площадь земель или части земельного участка, кв.м: 5

Категория земель: земли населенных пунктов;



Масштаб 1:1000

## Условные обозначения:

-  - границы предполагаемых к использованию земель
-  - границы земельных участков, учтенных в ЕГРН
-  - границы кадастровых кварталов
- 59:03:0400074:45 - кадастровый номер земельного участка
- 59:03:0400074 - обозначение кадастрового квартала
-  - характерная точка границы, сведения о которой позволяют однозначно определить ее местоположение на местности

Обозначение характерных точек границ	Координаты (МСК-59)	
	X	Y
1	673168,33	2266515,98
2	673164,90	2266513,06
3	673166,68	2266510,97
4	673170,11	2266513,88
1	673168,33	2266515,98

## Описание границ смежных землепользователей

от т.1 до т.1 - земли неразграниченной муниципальной  
собственности

Заявитель:  И.В.Беспалов