

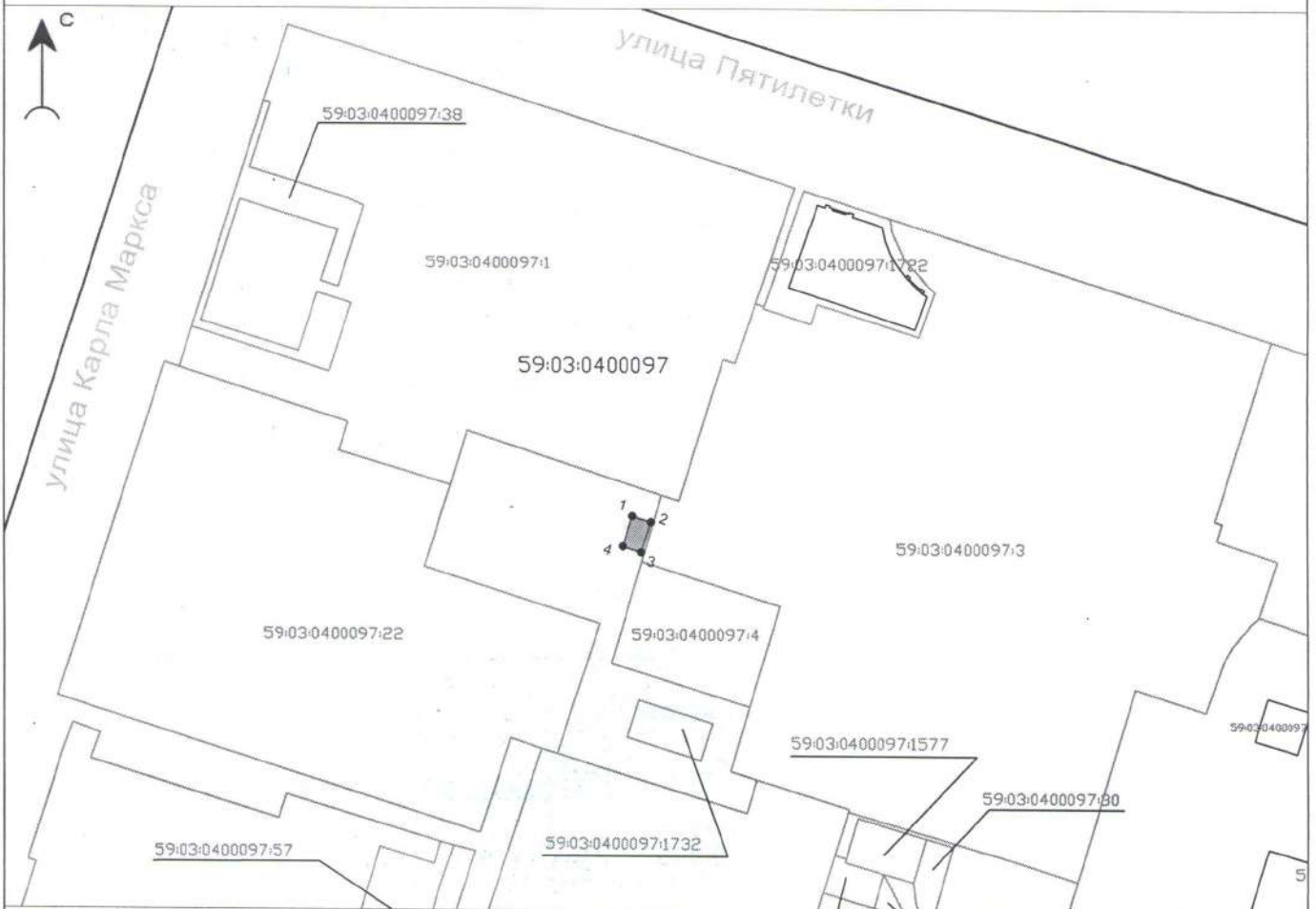
# Схема предполагаемых к использованию земель или части земельного участка

Объект: экостанция раздельного накопления отходов "ЗЕЛЕНЬНЫЙ ГОРОД"

Местоположение: г.Березники, ул.Пятилетки, 46




Площадь земель или части земельного участка, кв.м: 5

Категория земель: земли населенных пунктов;



Масштаб 1:1000

## Условные обозначения:

-  - границы предполагаемых к использованию земель
-  - границы земельных участков, учтенных в ЕГРН
-  - границы кадастровых кварталов
- 59:03:0400097:4 - кадастровый номер земельного участка
- 59:03:0400097 - обозначение кадастрового квартала
- 1 - характерная точка границы, сведения о которой позволяют однозначно определить ее местоположение на местности

Обозначение характерных точек границ	Координаты (МСК-59)	
	X	Y
1	673176,22	2264514,56
2	673175,36	2264517,17
3	673171,08	2264515,77
4	673171,94	2264513,15
1	673176,22	2264514,56

## Описание границ смежных землепользователей

от т.1 до т.1 - земли неразграниченной муниципальной собственности

Заявитель:  И.В.Беспалов