

Схема предполагаемых к использованию земель или части земельного участка

Объект: экостанция раздельного накопления отходов "ЗЕЛЕНЬНЫЙ ГОРОД"

Местоположение: г.Березники, ул.Пятилетки, 117




Площадь земель или части земельного участка, кв.м: 5

Категория земель: земли населенных пунктов;



Масштаб 1:1000

Условные обозначения:

-  - границы предполагаемых к использованию земель
-  - границы земельных участков, учтенных в ЕГРН
-  - границы кадастровых кварталов
- 59:03:0400088:16 - кадастровый номер земельного участка
- 59:03:0400088 - обозначение кадастрового квартала
- 1. - характерная точка границы, сведения о которой позволяют однозначно определить ее местоположение на местности

Обозначение характерных точек границ	Координаты (МСК-59)	
	X	Y
1	672057,96	2267303,71
2	672062,19	2267305,26
3	672061,24	2267307,84
4	672057,01	2267306,29
1	672057,96	2267303,71

Описание границ смежных землепользователей

от т.1 до т.1 - земли неразграниченной муниципальной собственности

Заявитель:  И.В.Беспалов