

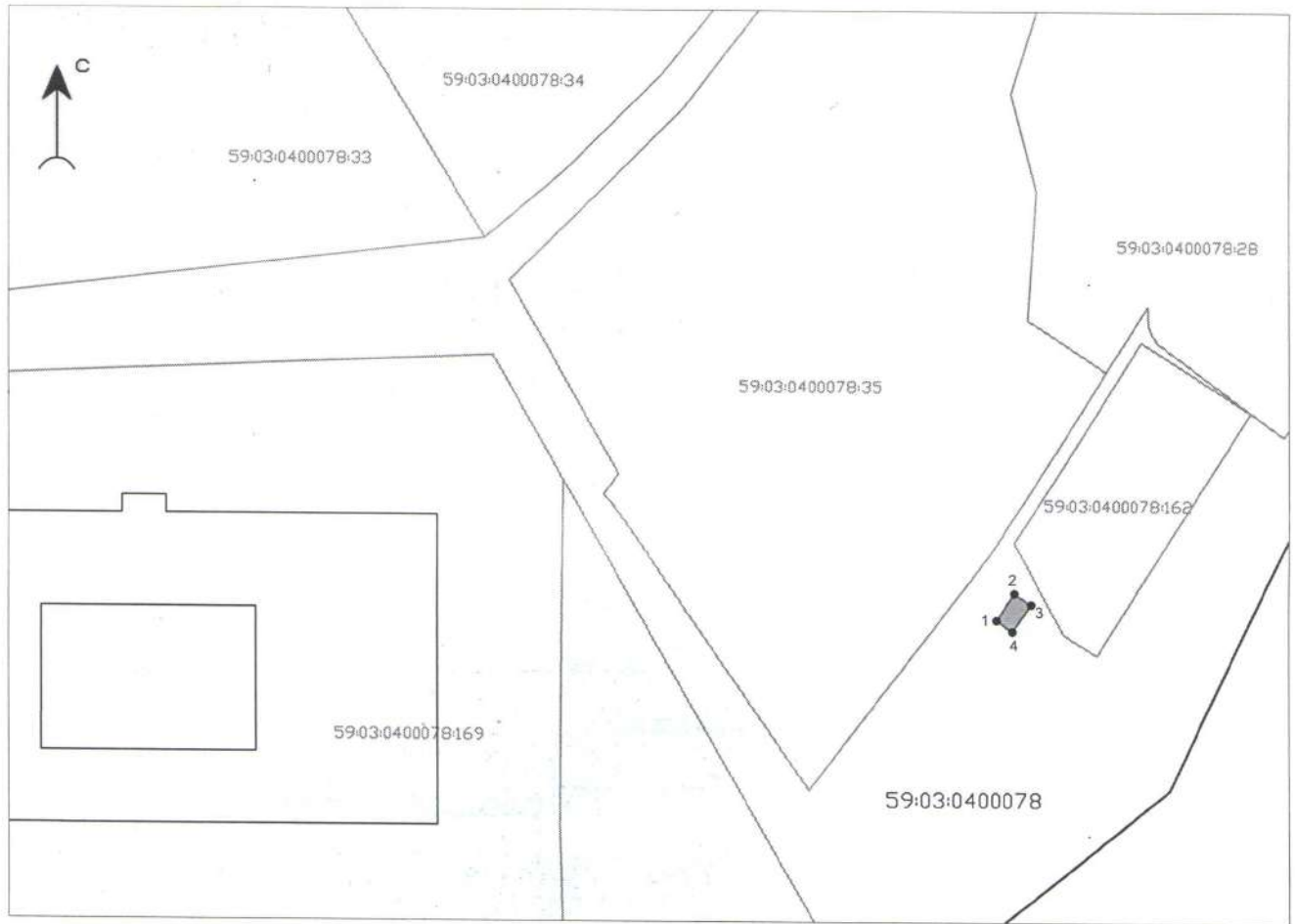
Схема предполагаемых к использованию земель или части земельного участка

Объект: экостанция раздельного накопления отходов "ЗЕЛЕНый ГОРОД"

Местоположение: г.Березники, ул. Мира, 128




Площадь земель или части земельного участка, кв.м: 5

Категория земель: земли населенных пунктов;



Масштаб 1:1000

Условные обозначения:

-  - границы предполагаемых к использованию земель
-  - границы земельных участков, учтенных в ЕГРН
-  - границы кадастровых кварталов
- 59:03:0400078:169 - кадастровый номер земельного участка
- 59:03:0400078 - обозначение кадастрового квартала
- 1 - характерная точка границы, сведения о которой позволяют однозначно определить ее местоположение на местности

Описание границ смежных землепользователей

от т.1 до т.1 - земли неразграниченной муниципальной собственности

Обозначение характерных точек границ	Координаты (МСК-59)	
	X	Y
1	673622,00	2267694,03
2	673625,73	2267696,56
3	673624,18	2267698,84
4	673620,46	2267696,31
1	673622,00	2267694,03

Заявитель:  И.В.Беспалов