

# Схема предполагаемых к использованию земель или части земельного участка

Объект: экостанция раздельного накопления отходов "ЗЕЛЕНЬ ГОРОД"

Местоположение: г.Березники, ул.Мира, 103




Площадь земель или части земельного участка, кв.м: 5

Категория земель: земли населенных пунктов;



Масштаб 1:1000

## Условные обозначения:

-  - границы предполагаемых к использованию земель
-  - границы земельных участков, учтенных в ЕГРН
-  - границы кадастровых кварталов
- 59:03:0400077:11 - кадастровый номер земельного участка
- 59:03:0400077 - обозначение кадастрового квартала
- 1 - характерная точка границы, сведения о которой позволяют однозначно определить ее местоположение на местности

Обозначение характерных точек границ	Координаты (МСК-59)	
	X	Y
1	674002,74	2267364,77
2	674002,80	2267369,27
3	674000,05	2267369,31
4	673999,99	2267364,81
1	674002,74	2267364,77

## Описание границ смежных землепользователей

от т.1 до т.1 - земли неразграниченной муниципальной собственности

Заявитель:  И.В.Беспалов