

Схема предполагаемых к использованию земель или части земельного участка

Объект: экостанция раздельного накопления отходов "ЗЕЛЕНЬНЫЙ ГОРОД"

Местоположение: г.Березники, ул.Мира, 86




Площадь земель или части земельного участка, кв.м: 3

Категория земель: земли населенных пунктов;



Масштаб 1:1000

Условные обозначения:

-  - границы предполагаемых к использованию земель
-  - границы земельных участков, учтенных в ЕГРН
-  - границы кадастровых кварталов
- 59:03:0400078:40 - кадастровый номер земельного участка
- 59:03:0400078 - обозначение кадастрового квартала
- 1 - характерная точка границы, сведения о которой позволяют однозначно определить ее местоположение на местности

Обозначение характерных точек границ	Координаты (МСК-59)	
	X	Y
1	673652.63	2267298.19
2	673651.04	2267300.49
3	673650.13	2267299.87
4	673651.72	2267297.56
1	673652.63	2267298.19

Описание границ смежных землепользователей

от т.1 до т.1 - земли неразграниченной муниципальной
собственности

Заявитель:  И.В.Беспалов

