

Схема предполагаемых к использованию земель или части земельного участка

Объект: Газопровод давлением до 1,2 Мпа включительно, для размещения которого не требуется разрешения на строительство

Местоположение: расположенных рядом с домом по адресу: Пермский край, Березниковский городской округ, г.Березники, ул. Мельничный, д. 46

Площадь земель или части земельного участка, кв.м.: 15

Категория земель: земли населенных пунктов






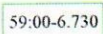


Вид разрешенного использования: -

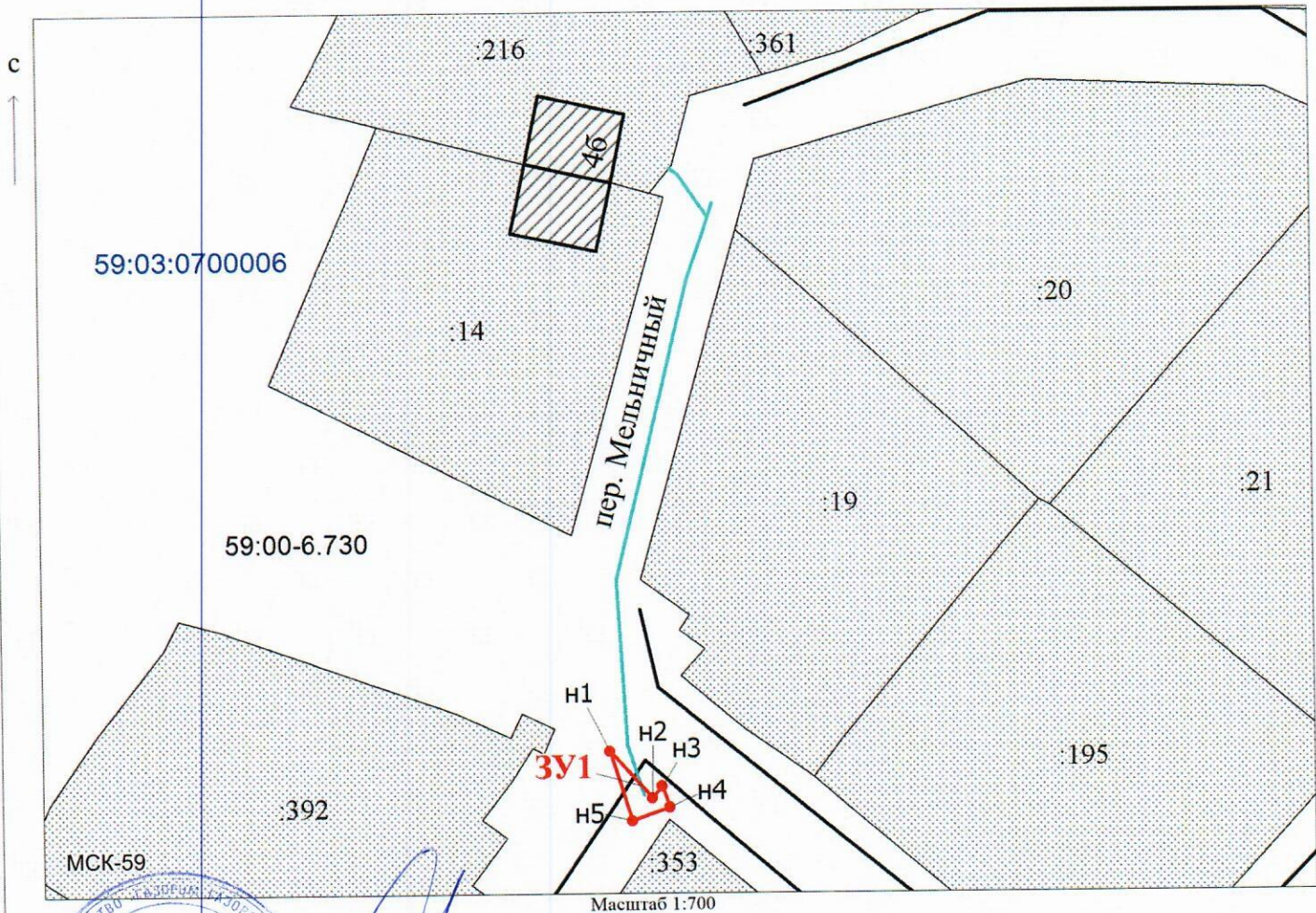
Описание границ смежных землепользователей:
От точки н1 до точки н1 - земли общего пользования

Каталог координат, м

№ точки границы	X	Y
н1	670000.50	2267649.44
н2	669995.74	2267653.79
н3	669996.92	2267654.83
н4	669994.79	2267655.57
н5	669993.45	2267651.69

Условные обозначения:

-  - предполагаемый участок земель, на которых планируется размещение объекта
 -  :216 - границы и номер земельного участка, сведения о которых внесены в ЕГРН
 -  - границы объекта капитального строительства, сведения о котором внесены в ЕГРН
 -  - граница кадастрового квартала
 -  - проектируемый газопровод
 -  59:00-6.730 - зоны с особыми условиями использования территории, сведения о которых внесены в ЕГРН
 -  :3У1 - обозначение запрашиваемого земельного участка
 -  н1 - характерная точка границ земель или части земельного участка
- 59:03:0700006 - номер кадастрового квартала



Масштаб 1:700



Заявитель: МП
(для юридических лиц и индивидуальных предпринимателей)

Старцев ЮВ
(подпись, расшифровка подписи)