

Схема предполагаемых к использованию земель или части земельного участка

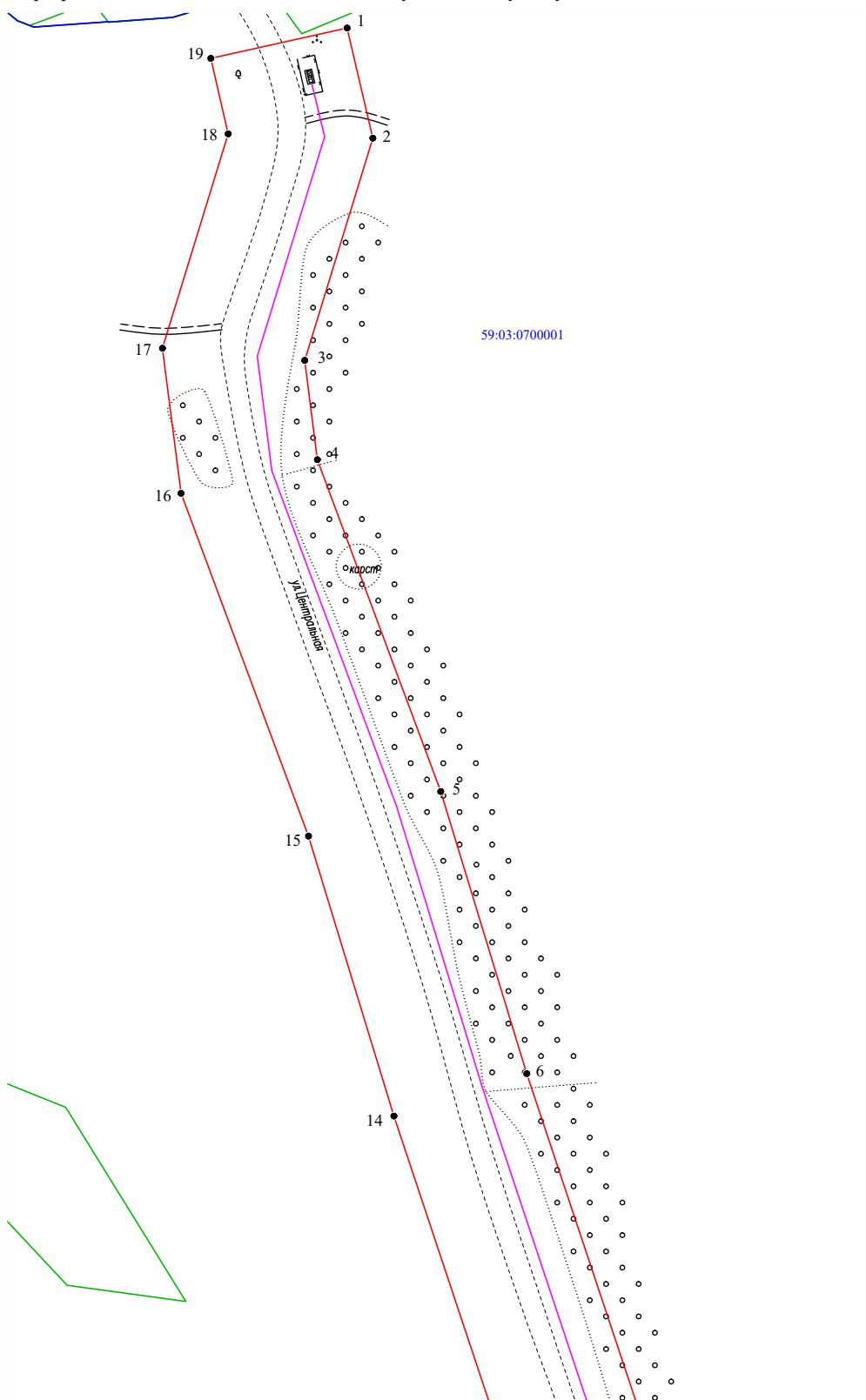
Объект: "Газопровод высокого и низкого давления, район Круглый рудник (1 этап высокое давление)"

Местоположение: Пермский край, .о. г. Березники, г. Березники

Площадь земель или части земельного участка, кв.м.: **18 999**

Категория земель: земли населённых пунктов

Вид разрешенного использования земельного участка: отсутствует



59:03:0700001

Масштаб 1:1000

Условные обозначения:

- 1 2 - граница части земельного участка, занимаемой на период строительства
- - граница земельного участка ранее учтенного в ЕГРН, устан-ая в соотв-ии с требованиями зем. законод-ва
- - граница кадастрового квартала
- 59:03:0760101 - кадастровый номер квартала
- 59:03:0760101:35 - кадастровый номер земельного участка в КК
- - проектируемый газопровод-ввод
- - существующий газопровод
- граница зоны с особыми условиями использования территории учтенная в ЕГРН

Обозначение характерных точек границ №	Координаты (МСК - 59)	
	X	Y
ЗУ1 (1)		
1	667058.65	2269402.31
2	667034.95	2269407.85
3	666987.15	2269393.19
4	666965.78	2269395.93
5	666894.42	2269422.44
6	666833.72	2269440.96
7	666712.46	2269481.32
8	666535.41	2269549.62
9	666518.61	2269551.32
10	666512.53	2269542.92
11	666502.44	2269521.28
12	666528.39	2269520.18
13	666702.32	2269453.08
14	666824.61	2269412.38
15	666884.81	2269394.01
16	666958.56	2269366.61
17	666989.76	2269362.62
18	667035.88	2269376.75
19	667052.11	2269373.03
1	667058.65	2269402.31
ЗУ1 (2)		
20	665947.55	2268956.68
21	665925.23	2268918.28
22	665910.79	2268923.49
23	665892.05	2268871.13
24	665901.90	2268861.26
25	665908.87	2268858.99
26	665922.86	2268897.87
27	665933.78	2268893.92
28	665938.31	2268906.46
29	665939.25	2268916.94
20	665947.55	2268956.68

Заявитель Косачев О.В., по доверенности
(подпись, расшифровка подписи) № 1853 от 28.12.2022
 МП Верно
(для юридических лиц и ИП)

Схема предполагаемых к использованию земель или части земельного участка

Объект: "Газопровод высокого и низкого давления, район Круглый рудник (1 этап высокое давление)"

Местоположение: Пермский край, .о. г. Березники, г. Березники

Площадь земель или части земельного участка, кв.м.: **18 999**

Категория земель: земли населённых пунктов

Вид разрешенного использования земельного участка: отсутствует



59:03:0700001

59:03:0000000:8442(3)

Масштаб 1:1000

Условные обозначения:

- 1 2 - граница части земельного участка, занимаемой на период строительства
- - граница земельного участка ранее учтенного в ЕГРН, устан-ая в соотв-ии с требованиями зем. законод-ва
- - граница кадастрового квартала
- 59:03:0760101 - кадастровый номер квартала
- 59:03:0760101:35 - кадастровый номер земельного участка в КК
- - проектируемый газопровод-ввод
- - существующий газопровод
- граница зоны с особыми условиями использования территории учтенная в ЕГРН

Обозначение характерных точек границ	Координаты (МСК - 59)	
	X	Y
№		
ЗУ1 (1)		
1	667058.65	2269402.31
2	667034.95	2269407.85
3	666987.15	2269393.19
4	666965.78	2269395.93
5	666894.42	2269422.44
6	666833.72	2269440.96
7	666712.46	2269481.32
8	666535.41	2269549.62
9	666518.61	2269551.32
10	666512.53	2269542.92
11	666502.44	2269521.28
12	666528.39	2269520.18
13	666702.32	2269453.08
14	666824.61	2269412.38
15	666884.81	2269394.01
16	666958.56	2269366.61
17	666989.76	2269362.62
18	667035.88	2269376.75
19	667052.11	2269373.03
1	667058.65	2269402.31
ЗУ1 (2)		
20	665947.55	2268956.68
21	665925.23	2268918.28
22	665910.79	2268923.49
23	665892.05	2268871.13
24	665901.90	2268861.26
25	665908.87	2268858.99
26	665922.86	2268897.87
27	665933.78	2268893.92
28	665938.31	2268906.46
29	665939.25	2268916.94
20	665947.55	2268956.68

Заявитель Косачев О.В., по доверенности
(подпись, расшифровка подписи) № 1853 от 28.12.2022
 МП Верно
(для юридических лиц и ИП)

Схема предполагаемых к использованию земель или части земельного участка

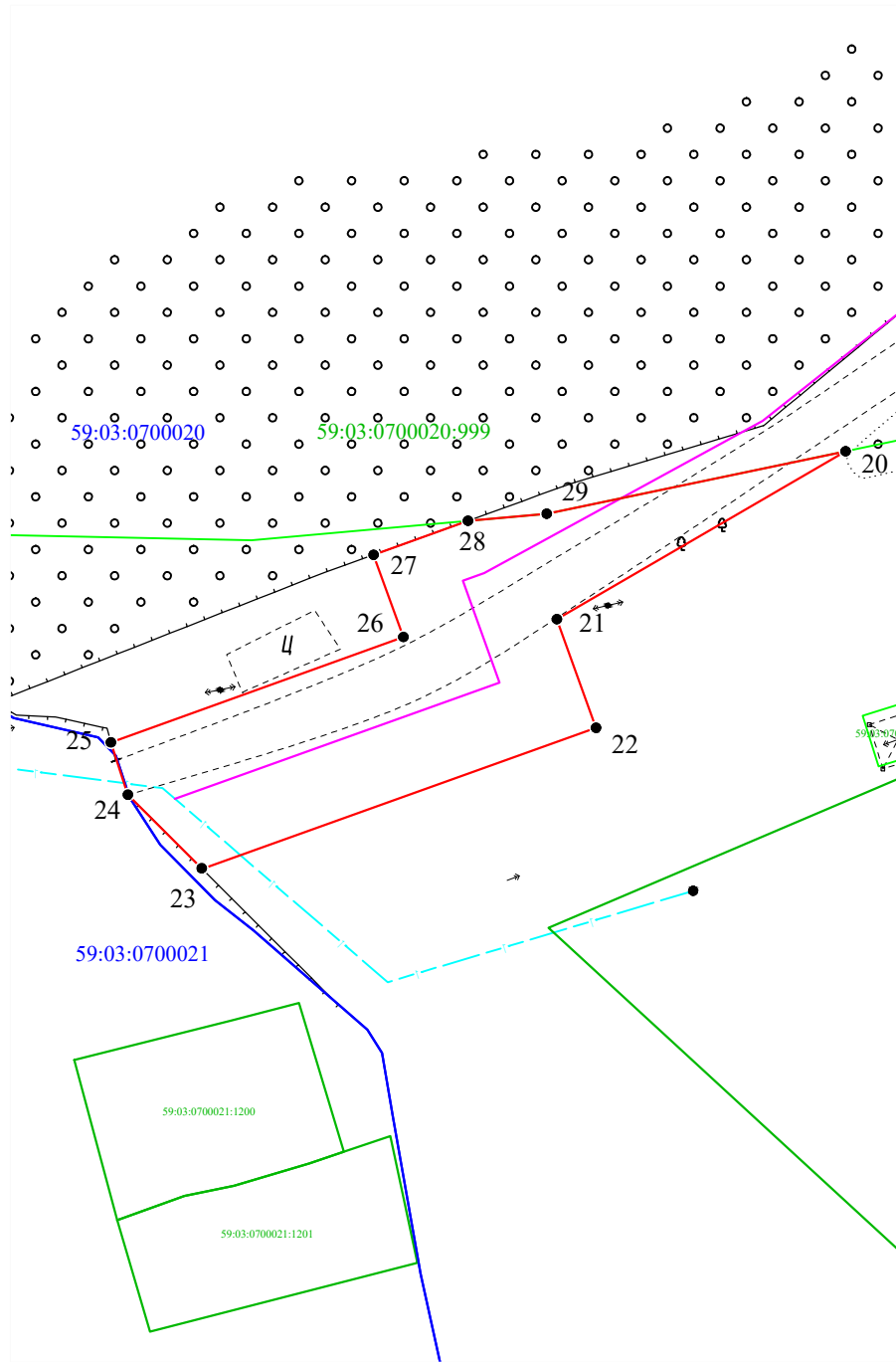
Объект: "Газопровод высокого и низкого давления, район Круглый рудник (1 этап высокое давление)"

Местоположение: Пермский край, .о. г. Березники, г. Березники

Площадь земель или части земельного участка, кв.м.: **18 999**

Категория земель: земли населённых пунктов




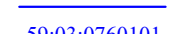

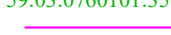


Вид разрешенного использования земельного участка: отсутствует




Масштаб 1:1000

Обозначение характерных точек границ	Координаты (МСК - 59)	
	X	Y
№		
ЗУ1 (1)		
1	667058.65	2269402.31
2	667034.95	2269407.85
3	666987.15	2269393.19
4	666965.78	2269395.93
5	666894.42	2269422.44
6	666833.72	2269440.96
7	666712.46	2269481.32
8	666535.41	2269549.62
9	666518.61	2269551.32
10	666512.53	2269542.92
11	666502.44	2269521.28
12	666528.39	2269520.18
13	666702.32	2269453.08
14	666824.61	2269412.38
15	666884.81	2269394.01
16	666958.56	2269366.61
17	666989.76	2269362.62
18	667035.88	2269376.75
19	667052.11	2269373.03
1	667058.65	2269402.31
ЗУ1 (2)		
20	665947.55	2268956.68
21	665925.23	2268918.28
22	665910.79	2268923.49
23	665892.05	2268871.13
24	665901.90	2268861.26
25	665908.87	2268858.99
26	665922.86	2268897.87
27	665933.78	2268893.92
28	665938.31	2268906.46
29	665939.25	2268916.94
20	665947.55	2268956.68

Условные обозначения:

-  - граница части земельного участка, занимаемой на период строительства
-  - граница земельного участка ранее учтенного в ЕГРН, устан-ая в соотв-ии с требованиями зем. законода-ва
-  - граница кадастрового квартала
-  59:03:0760101 - кадастровый номер квартала
-  59:03:0760101:35 - кадастровый номер земельного участка в КК
-  - проектируемый газопровод-ввод
-  - существующий газопровод
-  - граница зоны с особыми условиями использования территории учтенная в ЕГРН

Заявитель  Косачев О.В., по доверенности
(подпись, расшифровка подписи) № 1853 от 28.12.2022
МП Верно
(для юридических лиц и ИП)



Обозначение характерных точек границ	Координаты (МСК - 59)	
	X	Y
№		
ЗУ1 (1)		
1	667058.65	2269402.31
2	667034.95	2269407.85
3	666987.15	2269393.19
4	666965.78	2269395.93
5	666894.42	2269422.44
6	666833.72	2269440.96
7	666712.46	2269481.32
8	666535.41	2269549.62
9	666518.61	2269551.32
10	666512.53	2269542.92
11	666502.44	2269521.28
12	666528.39	2269520.18
13	666702.32	2269453.08
14	666824.61	2269412.38
15	666884.81	2269394.01
16	666958.56	2269366.61
17	666989.76	2269362.62
18	667035.88	2269376.75
19	667052.11	2269373.03
1	667058.65	2269402.31
ЗУ1 (2)		
20	665947.55	2268956.68
21	665925.23	2268918.28
22	665910.79	2268923.49
23	665892.05	2268871.13
24	665901.90	2268861.26
25	665908.87	2268858.99
26	665922.86	2268897.87
27	665933.78	2268893.92
28	665938.31	2268906.46
29	665939.25	2268916.94
20	665947.55	2268956.68

