

Схема предполагаемых к использованию земель или части земельного участка

Объект: экостанция раздельного накопления отходов "ЗЕЛЕНЬНЫЙ ГОРОД"

Местоположение: г.Березники, ул.Комсомольская, 12





Площадь земель или части земельного участка, кв.м: 5

Категория земель: земли населенных пунктов;



Масштаб 1:1000

Условные обозначения:

-  - границы предполагаемых к использованию земель
-  - границы земельных участков, учтенных в ЕГРН
-  - границы кадастровых кварталов
- 59:03:0400089:59 - кадастровый номер земельного участка
- 59:03:0400089 - обозначение кадастрового квартала
-  - характерная точка границы, сведения о которой позволяют однозначно определить ее местоположение на местности

Обозначение характерных точек границ	Координаты (МСК-59)	
	X	Y
1	672529,01	2267626,78
2	672525,39	2267629,45
3	672523,76	2267627,23
4	672527,39	2267624,57
1	672529,01	2267626,78

Описание границ смежных землепользователей

от т.1 до т.1 - земли неразграниченной муниципальной
собственности

Заявитель:  И.В.Беспалов