

Схема предполагаемых к использованию земель или части земельного участка

Объект: объекты, предназначенные для обеспечения пользования недрами, для размещения которых не требуется разрешения на строительство (сеймопавильон № В2U017)

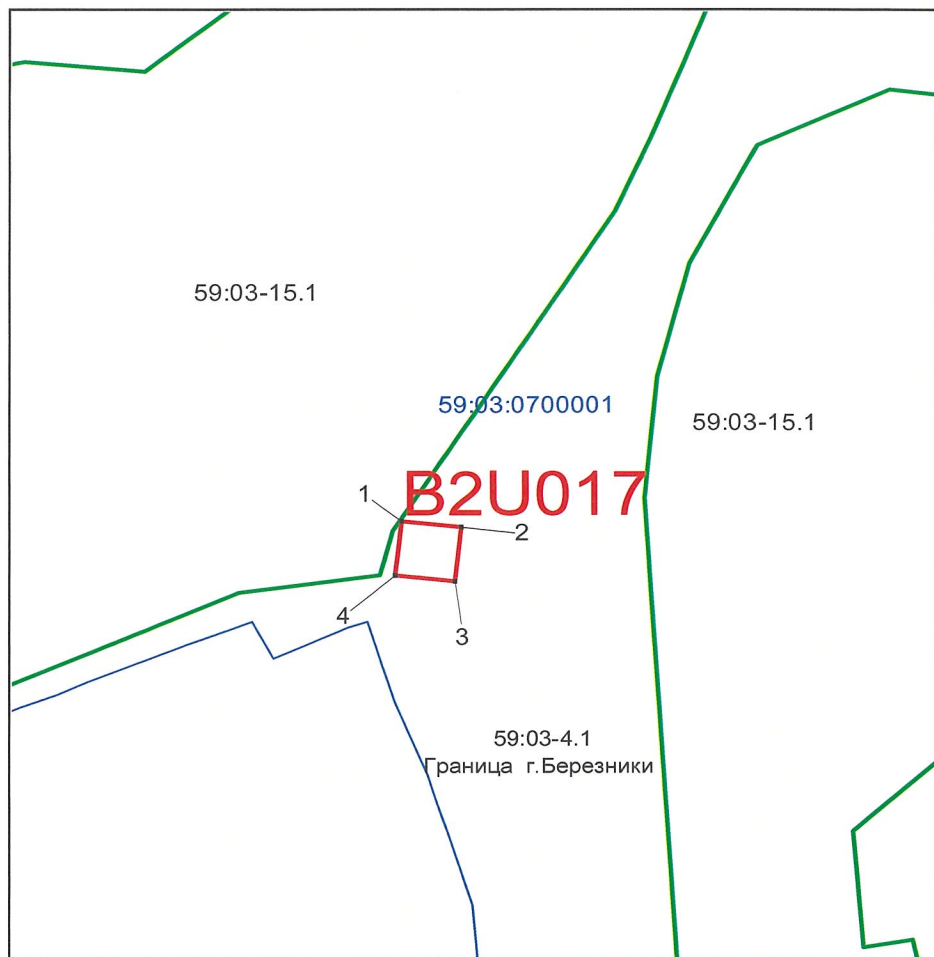
Местоположение: Пермский край, городской округ Березники
(согласно сведениям государственного кадастра недвижимости)

Площадь земель или части земельного участка, кв. м: 225 кв.м.

Категория земель: земли населенных пунктов
(при наличии)






Вид разрешенного использования:-
(при наличии)

Каталог координат, м		
№ точки границы	X	Y
1	668140,88	2269146,44
2	668139,18	2269161,35
3	668124,29	2269159,64
4	668125,98	2269144,75
1	668140,88	2269146,44



М 1:2000

Условные обозначения:

-  - Существующая часть границы, имеющиеся в ГКН сведения о которой достаточны для определения ее на местности
-  - Вновь образованная часть границы, сведения о которой достаточны для определения её местоположения
-  - Характерная точка границы, сведения о которой позволяют однозначно определить ее положение на местности
-  - Номер земельного участка, сведения о котором содержатся в ГКН
-  - Номер кадастрового квартала

Описание границ смежных землепользователей:

1-4 свободная муниципальная земля

Заявитель: ПАО "Уралкалий"

И.О. ЗАМ. ГЕН. ДИРЕКТОРА
ДИРЕКТОРА ПО ПРАВОВЫМ И
КОРПОРАТИВНЫМ ВОПРОСАМ
А.В. ТИМОФЕЕВ

