

# Схема предполагаемых к использованию земель или части земельного участка

Объект: объекты, предназначенные для обеспечения пользования недрами, для размещения которых не требуется разрешения на строительство (сеймопавильон № В2U011)

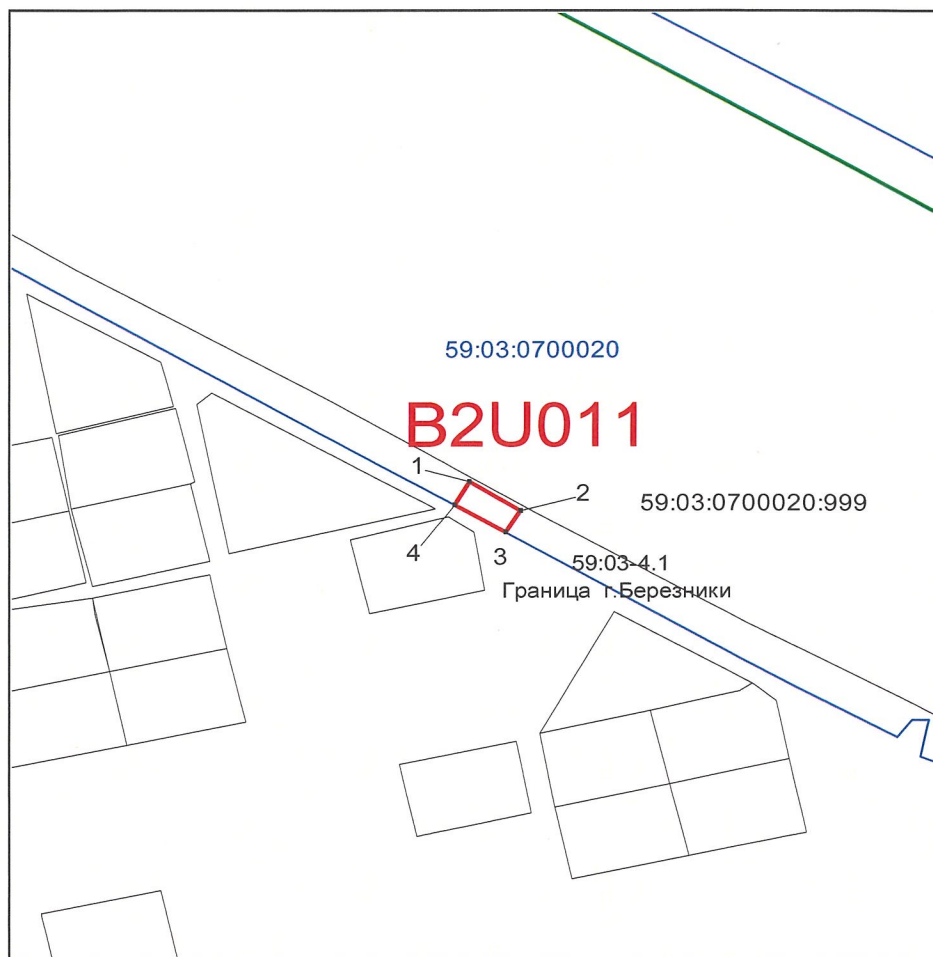
Местоположение: Пермский край, городской округ Березники  
(согласно сведениям государственного кадастра недвижимости)

Площадь земель или части земельного участка, кв. м: 105 кв.м.

Категория земель: земли населенных пунктов  
(при наличии)






Вид разрешенного использования:-  
(при наличии)

Каталог координат, м		
N точки границы	X	Y
1	666038,37	2268542,20
2	666030,50	2268554,96
3	666024,53	2268551,27
4	666032,42	2268538,51
1	666038,37	2268542,20



М 1:2000

## Условные обозначения:

-  - Существующая часть границы, имеющиеся в ГКН сведения о которой достаточны для определения ее на местности
-  - Вновь образованная часть границы, сведения о которой достаточны для определения её местоположения
-  - Характерная точка границы, сведения о которой позволяют однозначно определить ее положение на местности
-  - Номер земельного участка, сведения о котором содержатся в ГКН
-  - Номер кадастрового квартала

## Описание границ смежных землепользователей:

1-4 свободная муниципальная земля

Заявитель: ПАО "Уралкалий"

И.О. ЗАМ. ГЕН. ДИРЕКТОРА  
ДИРЕКТОРА ПО ПРАВОВЫМ И  
КОРПОРАТИВНЫМ ВОПРОСАМ  
А.В. ТИМОФЕЕВ