

Схема предполагаемых к использованию земель или части земельного участка

Объект: Зарядные станции (терминалы) для электротранспорта

Местоположение: Пермский край, г.о. город Березники, г. Березники, ул. Юбилейная





Площадь земель или части земельного участка, кв. м.: 1

Категория земель: Земли населенных пунктов

Описание границ смежных землепользователей:

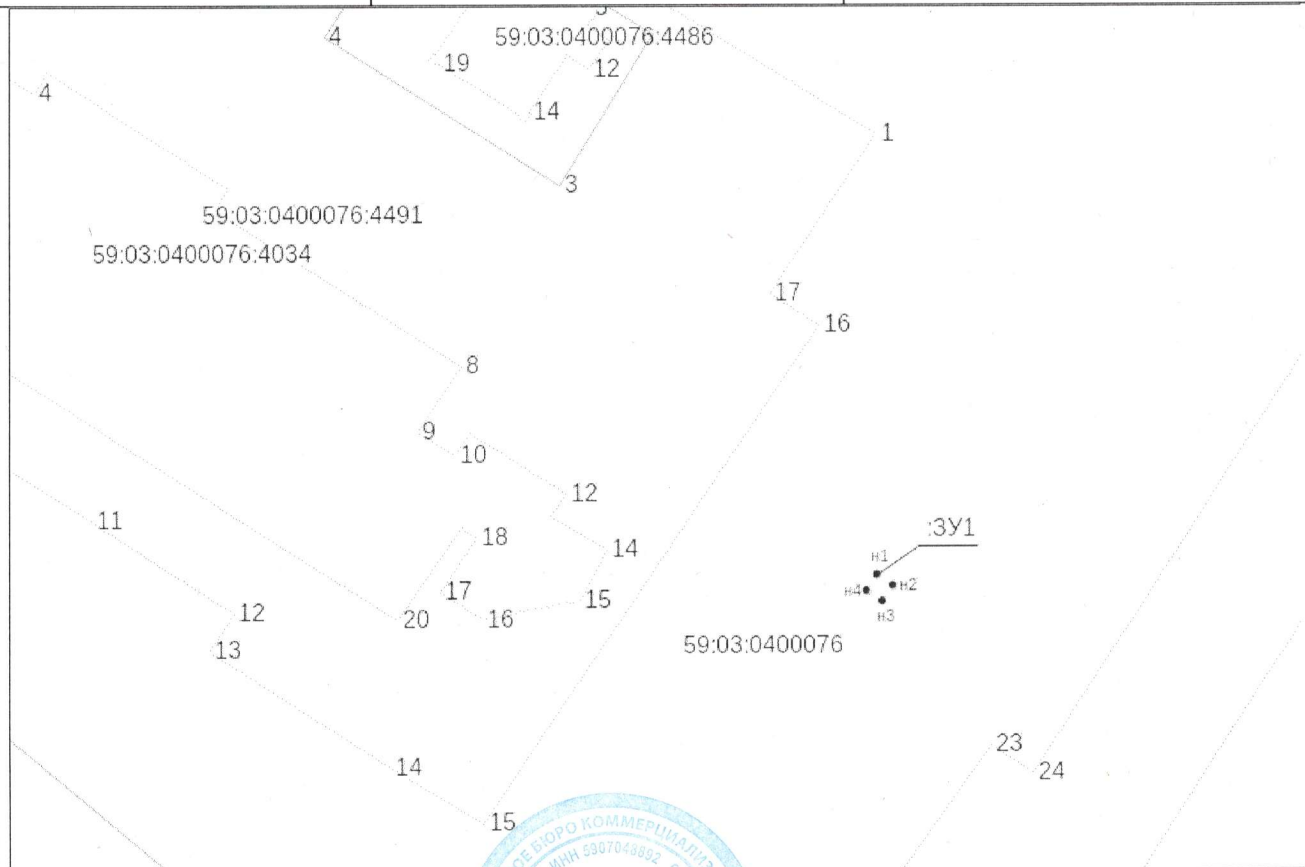
От точки н1 до точки н1 – земли общего пользования

Условные обозначения:

 - предполагаемый участок земель, на которых планируется размещение объекта	:ЗУ1 - обозначение запрашиваемого земельного участка
 - границы и номер земельного участка, сведения о которых внесены в ГКН	• н1 – характерная точка границ земель или части земельного участка
 - границы и номер объекта капитального строительства, сведения о которых внесены в ЕГРН	59:03:0400076 – номер кадастрового квартала
 - граница кадастрового квартала	Система координат - МСК 59
(1) – обозначение контура многоконтурного земельного участка	Условный номер участка :ЗУ1

Каталог координат, м

№ точки границы	X	Y
н1	673219.95	2266853.54
н2	673219.39	2266854.37
н3	673218.56	2266853.81
н4	673219.12	2266852.98
н1	673219.95	2266853.54



М 1:400

Заявитель _____

МП

(подпись, расшифровка подписи)

(для юридических лиц и индивидуальных предпринимателей)



Степанов М. А.